

市原市菊間 種村家

明治22年2月

菊間村更正一筆限り地図帳

番地入ッ字沃ケ図

調査記録

平成27年8月

市原の古文書研究会

字番号標

一	德瑞	南新地	四三	上田迎ノ下
二	蛇着八石	四四	臺	
三	六淵	四五	臺ノ下	
四	東昏ノ尾	四六	門和	
五	名川	四七	東前	
六	子母田	四八	細々中	
七	急佛田	四九	洲道	
八	田道北	五〇	姫宮北野前	
九	並木	五一	北野	
十	德永下	五二	北野貝塚臺	
十一	實信	五三	寺永	
十二	味増作	五四	徳永	
十三	市道	五五	宮ノ腰	
十四	下笹目	五六	徳永臺	
十五	上笹目	五七	柳谷	
十六	梅田	五八	北東関前	
十七	三員丸	五九	西	
十八	手永下	六〇	折作臺	
十九	北野貝塚下	六一	雲ノ境	
二十	北野下	六二	下北斗	
二十一	刑部田	六三	北斗	
二十二	天王原	六四	白原	
二十三	天王原	六五	上北斗	
二十四	馬塚	六六	仙臺原	
二十五	川坂壇根	六七	出戸後	
二十六	前和	六八	東久保	
二十七	田中前後	六九	城見光	
二十八	田中前西川田	七〇	袖ノ基	
二十九	田中前	七一	座主冬保	
三十	田中前東川田	七二	法道寺	
三十一	田中前南	七三	若宮中庭	
三十二	田中前北	七四	東野前	
三十三	北野	七五	栗林	
三十四	北野	七六	三本松	
三十五	田中前南通	七七	若宮前	
三十六	田中前北	七八	西先下	
三十七	田中前南	七九	禰才天	
三十八	田中前北	八〇		
三十九	田中前南	八一		
四十	田中前北	八二		
四十一	田中前南	八三		
四十二	田中前北	八四		
四十三	田中前南	八五		
四十四	田中前北	八六		
四十五	田中前南	八七		
四十六	田中前北	八八		
四十七	田中前南	八九		
四十八	田中前北	九〇		

明治二十有二年

市原郡  
菊間村

更正一筆限地圖帳

第二月製

千葉縣市原郡菊間村

持主

種村友次郎

上總國市原郡菊間村壹万貳千畝圖

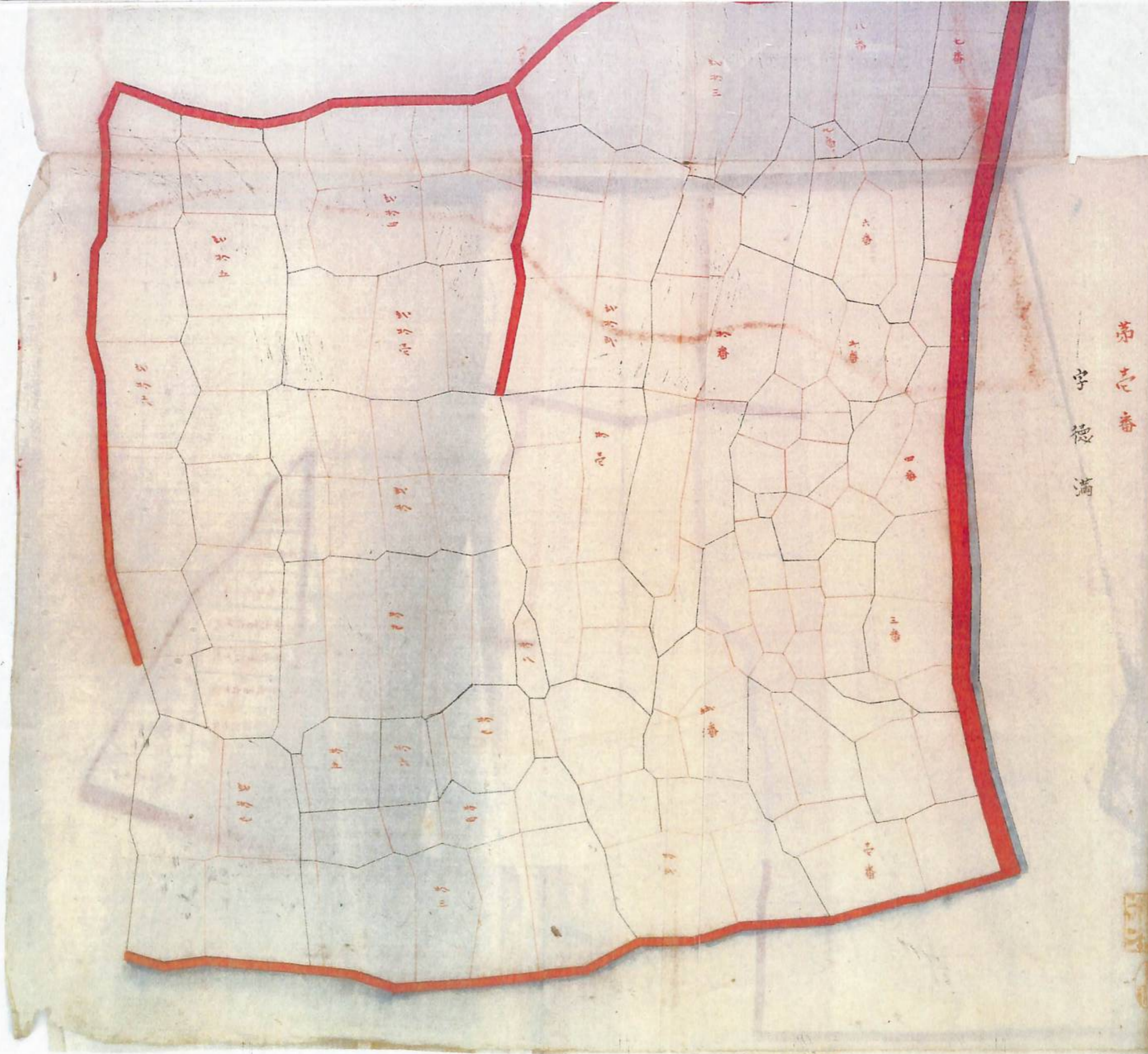


- 田畑宅地
- 山林野地
- 社寺境内墓地
- 水
- 荒地
- 道
- 字境

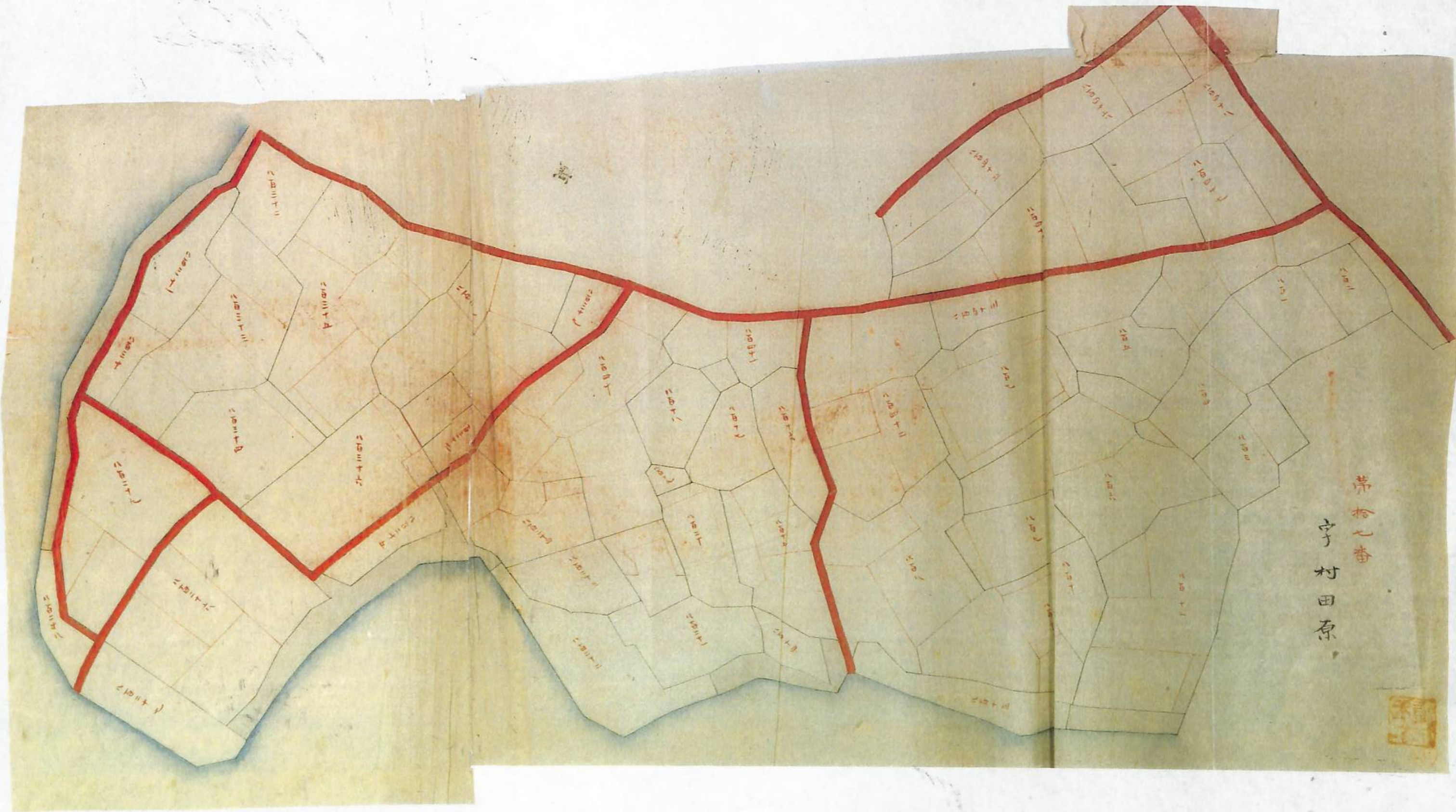
字	田	畑	宅	地	山林	野	地	社	寺	境	内	墓	地	水	荒	地	道	字	境
...	...	...	...	...	...	...	...	...	...	...	...	...	...	...	...	...	...	...	...







明治22年(1889)、菊間村更正一筆限地図帳 1=字徳満  
菊間・種村家文書 複製=市原の古文書研究会、八幡史学館チーム  
平成27年8月、カラー判=縮尺81%



明治22年(1889)、菊間村更正一筆限地図帳 17=宇村田原  
菊間・種村家文書 複製=市原の古文書研究会、八幡史学館チーム  
平成27年8月、カラー判=縮尺70%

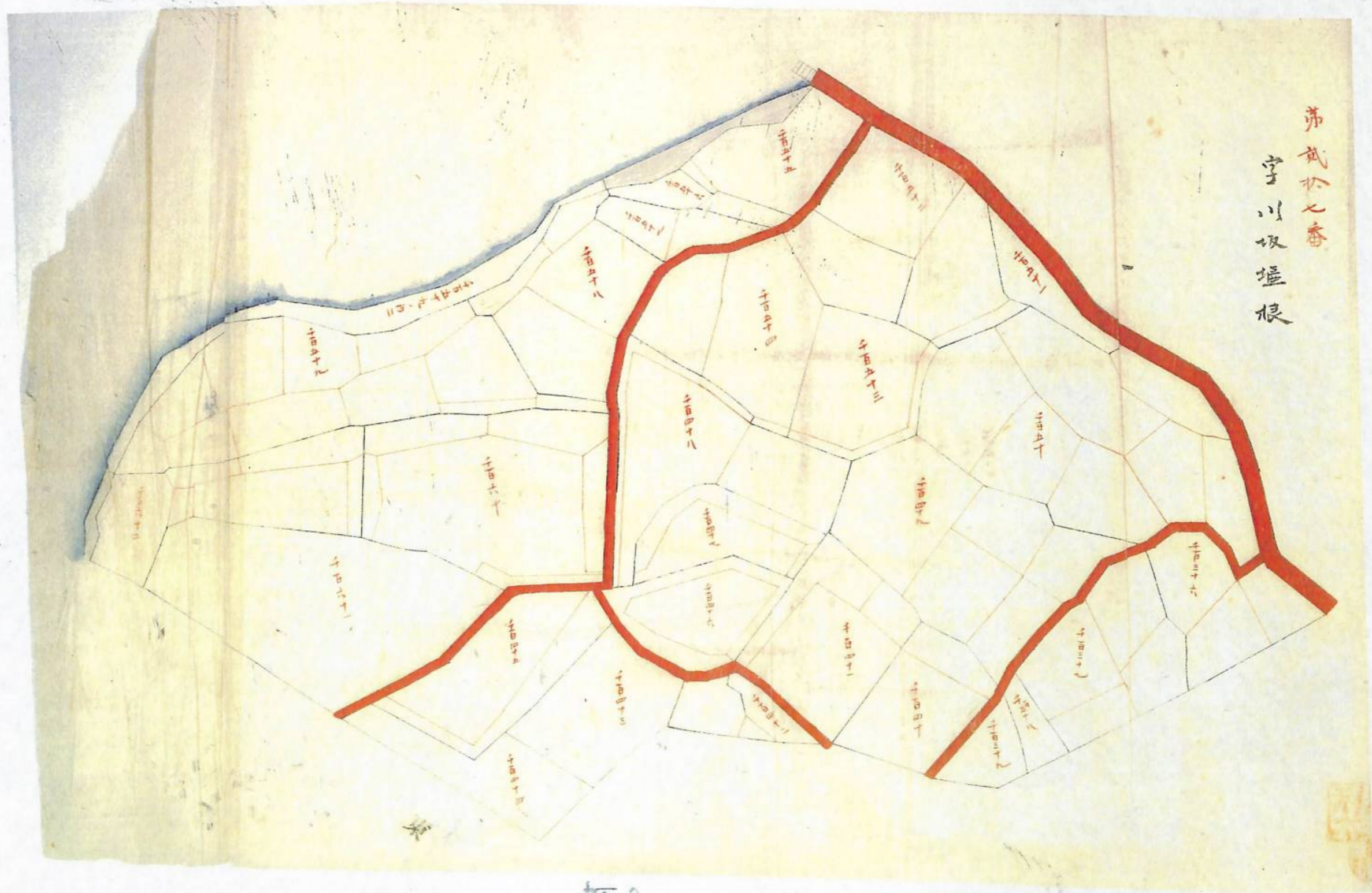


明治22年(1889)、菊間村更正一筆限地図帳 24=宇天王原  
菊間・種村家文書 複製=市原の古文書研究会、八幡史学館チーム  
平成27年8月、カラー判=縮尺70%



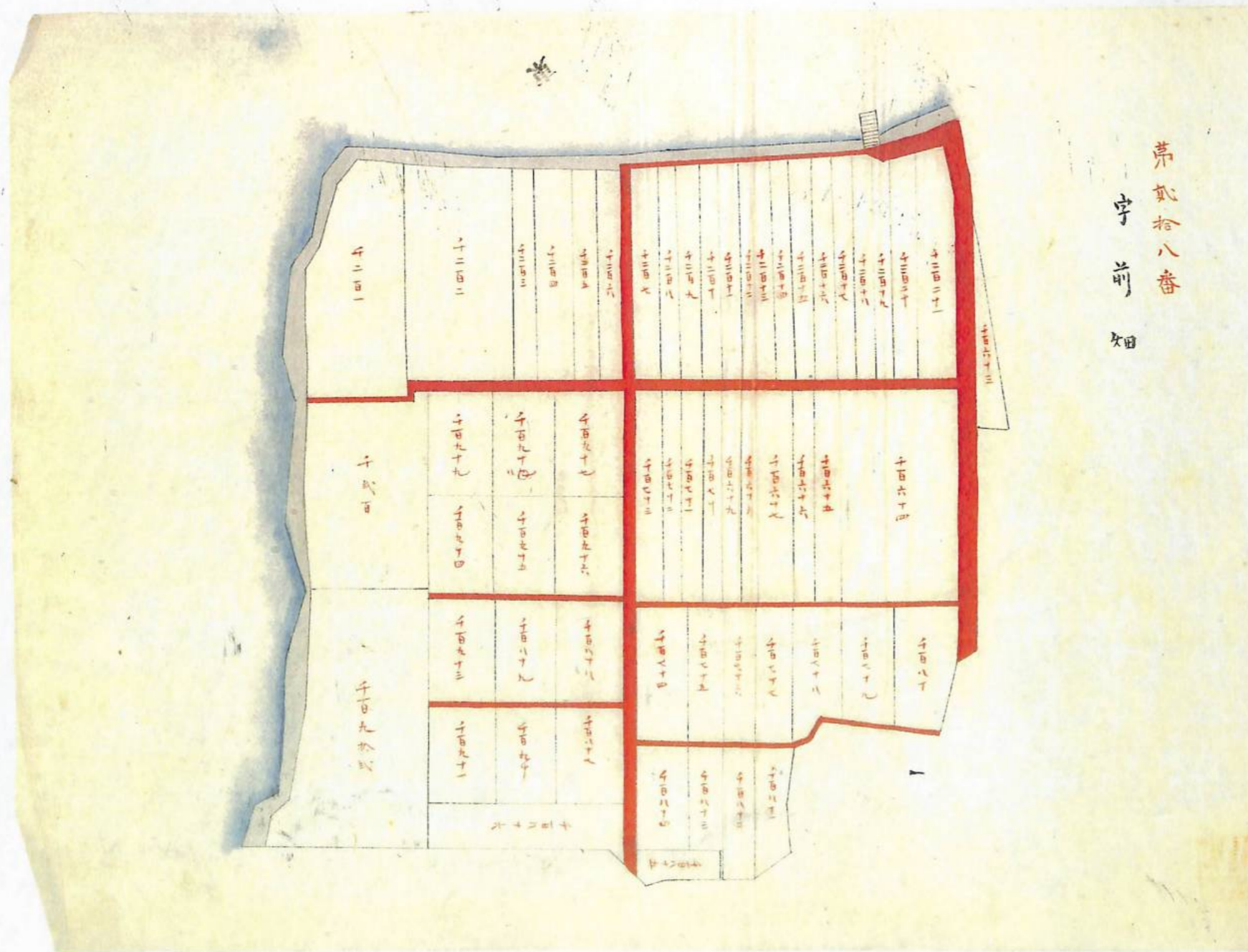


明治22年(1889)、菊間村更正一筆限地図帳 25=字天王原向  
菊間・種村家文書 複製=市原の古文書研究会、八幡史学館チーム  
平成27年8月、カラー判=縮尺70%

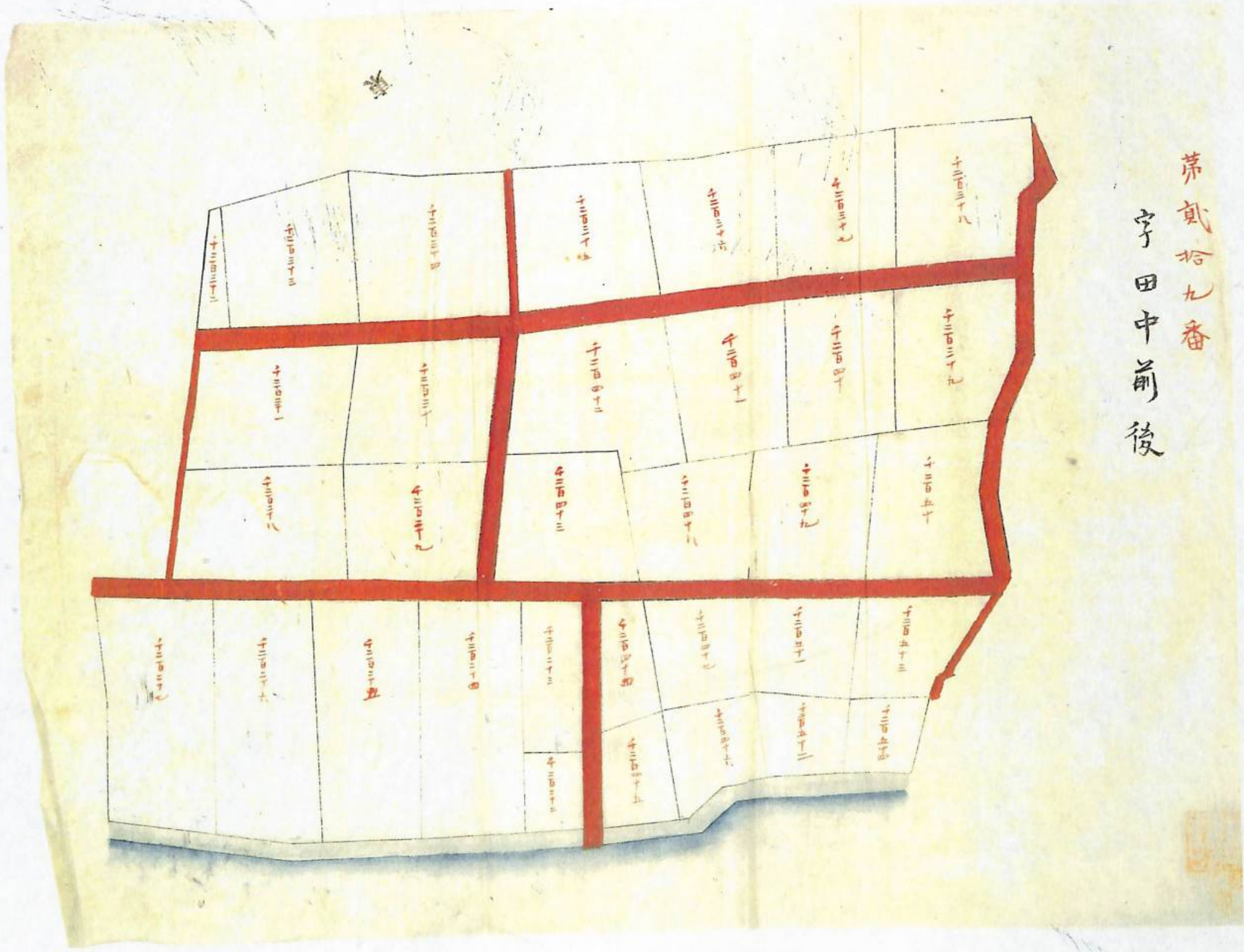


第貳拾七番  
字川坂塩根

明治 22 年 (1889)、菊間村更正一筆限地図帳 27 = 字川坂塩根  
 菊間・種村家文書 複製 = 市原の古文書研究会、八幡史学館チーム  
 平成 27 年 8 月、カラー判 = 縮尺 70%

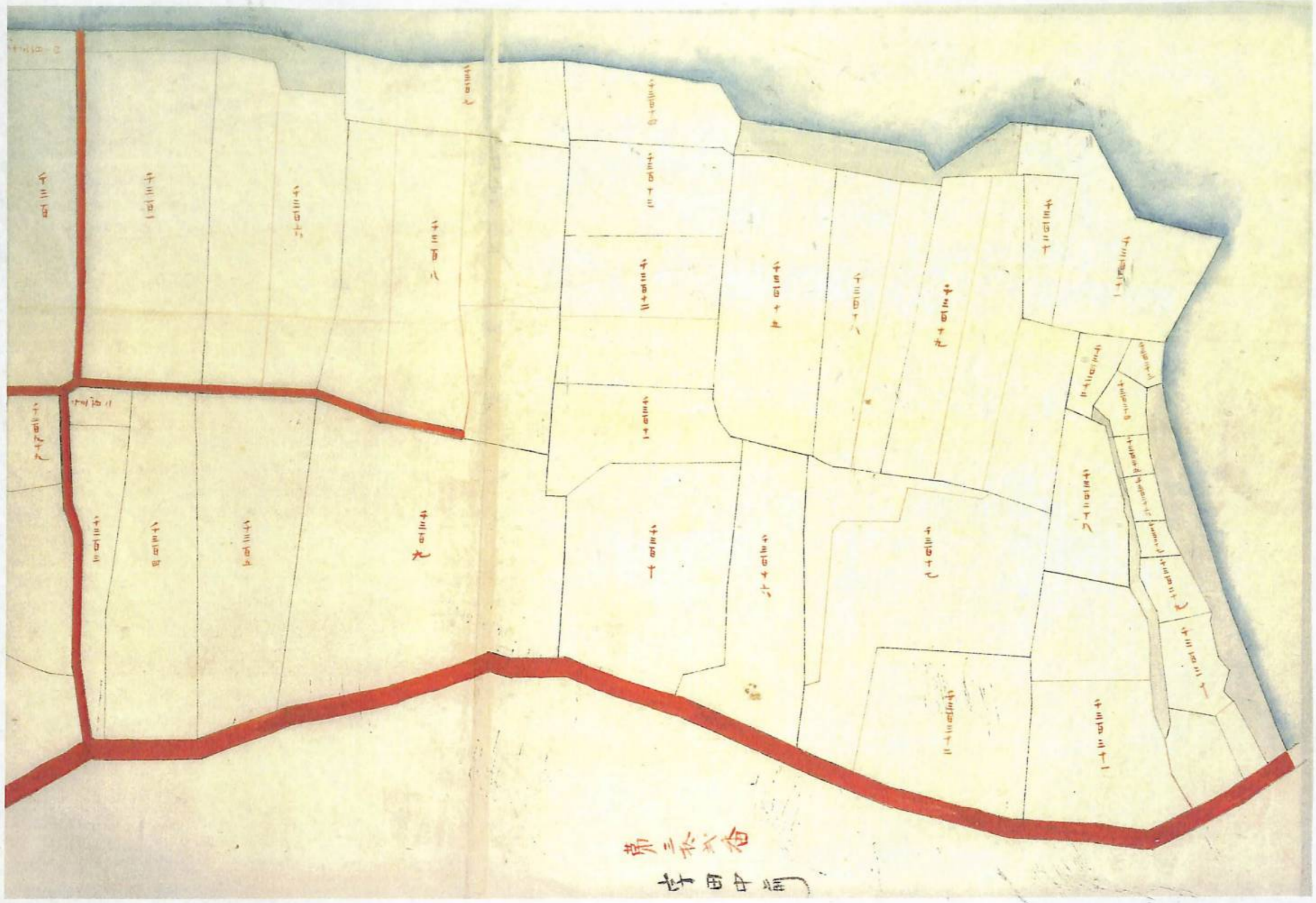


明治22年(1889)、菊間村更正一筆限地図帳 28=字前畑  
 菊間・種村家文書 複製=市原の古文書研究会、八幡史学館チーム  
 平成27年8月、カラー判=縮尺70%



明治 22 年 (1889)、菊間村更正一筆限地図帳 29 = 字田中前後  
菊間・種村家文書 複製 = 市原の古文書研究会、八幡史学館チーム  
平成 27 年 8 月、カラー判 = 縮尺 70%

明治22年(1889)、菊間村更正一筆限地図帳 32=字田中前  
 菊間・種村家文書 複製=市原の古文書研究会、八幡史学館于一  
 平成27年8月、カラ一判=縮尺70%



菊間村更正一筆限地図帳  
 32=字田中前



明治22年(1889)、菊間村更正一筆限地図帳 21 = 字北野貝塚下  
菊間・種村家文書 複製 = 市原の古文書研究会、八幡史学館チーム  
平成27年8月、カラー判 = 縮尺70%



明治二十有二年

市原郡  
菊間村  
更正一筆限地圖帳

第二月製

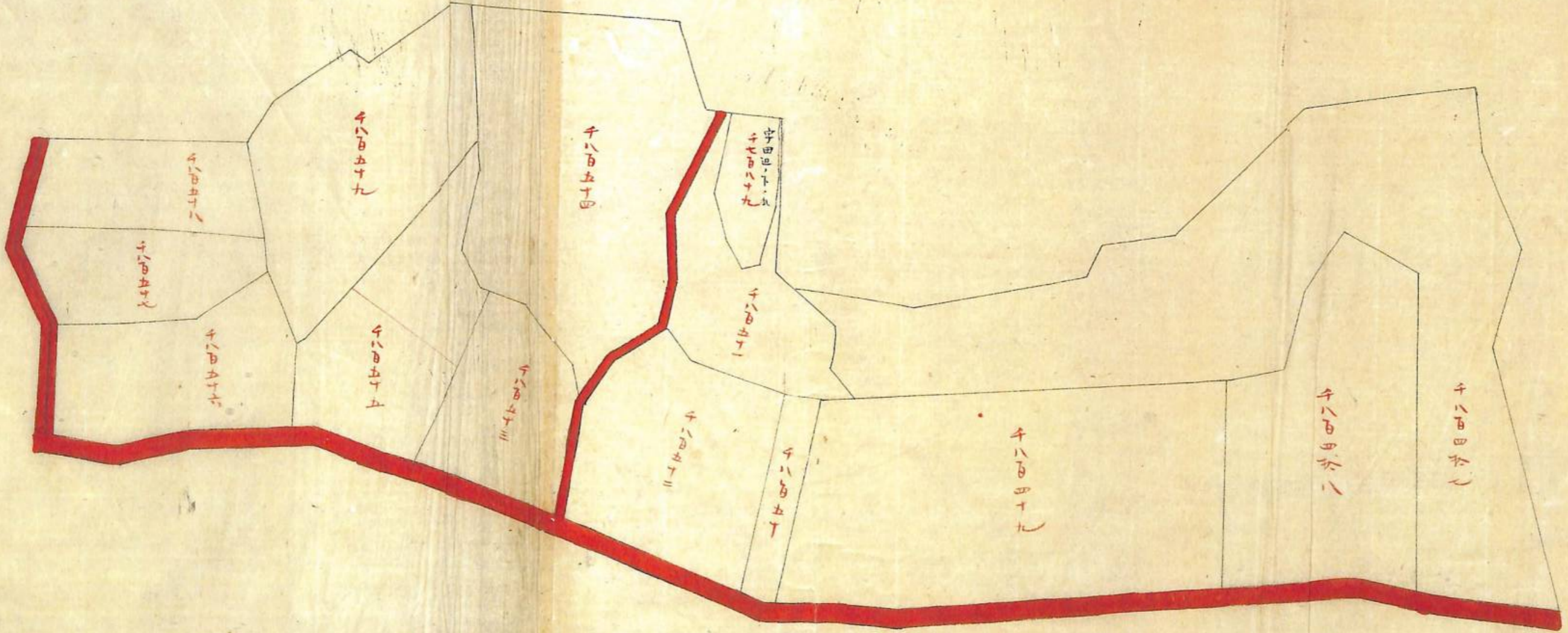
千葉縣市原郡菊間村

種村友次郎

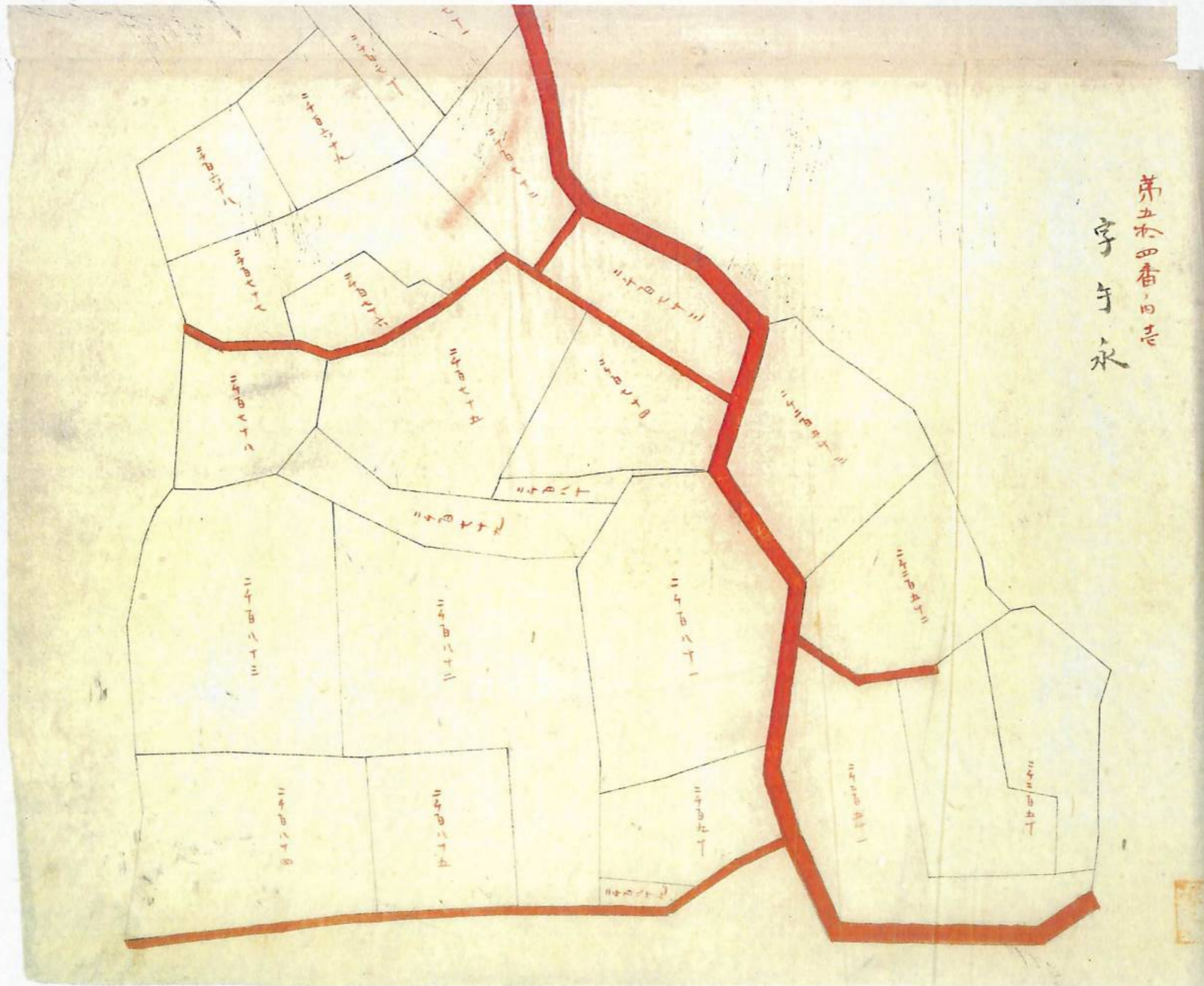
竹内村

(49) 字

第四番  
字臺

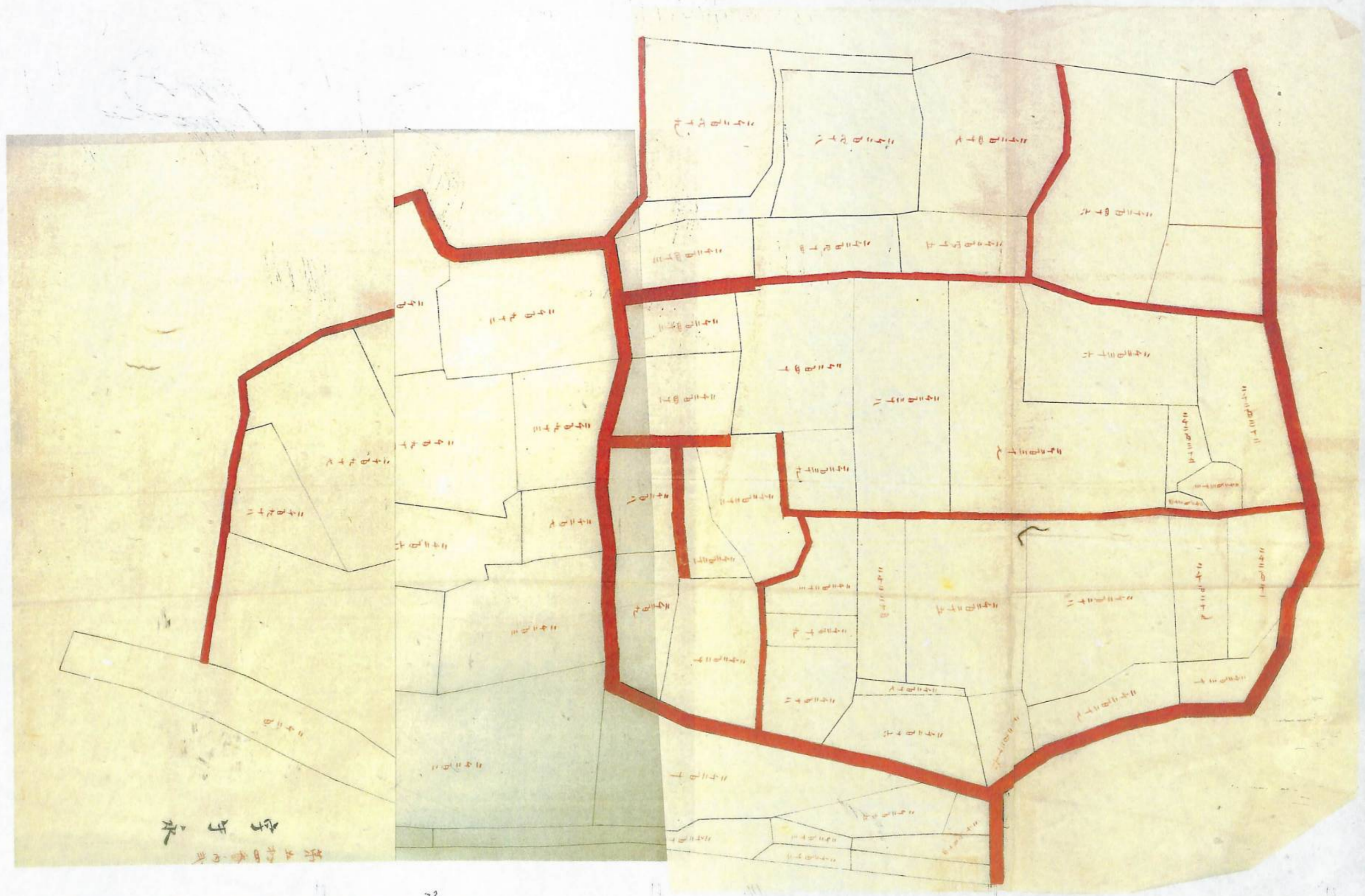






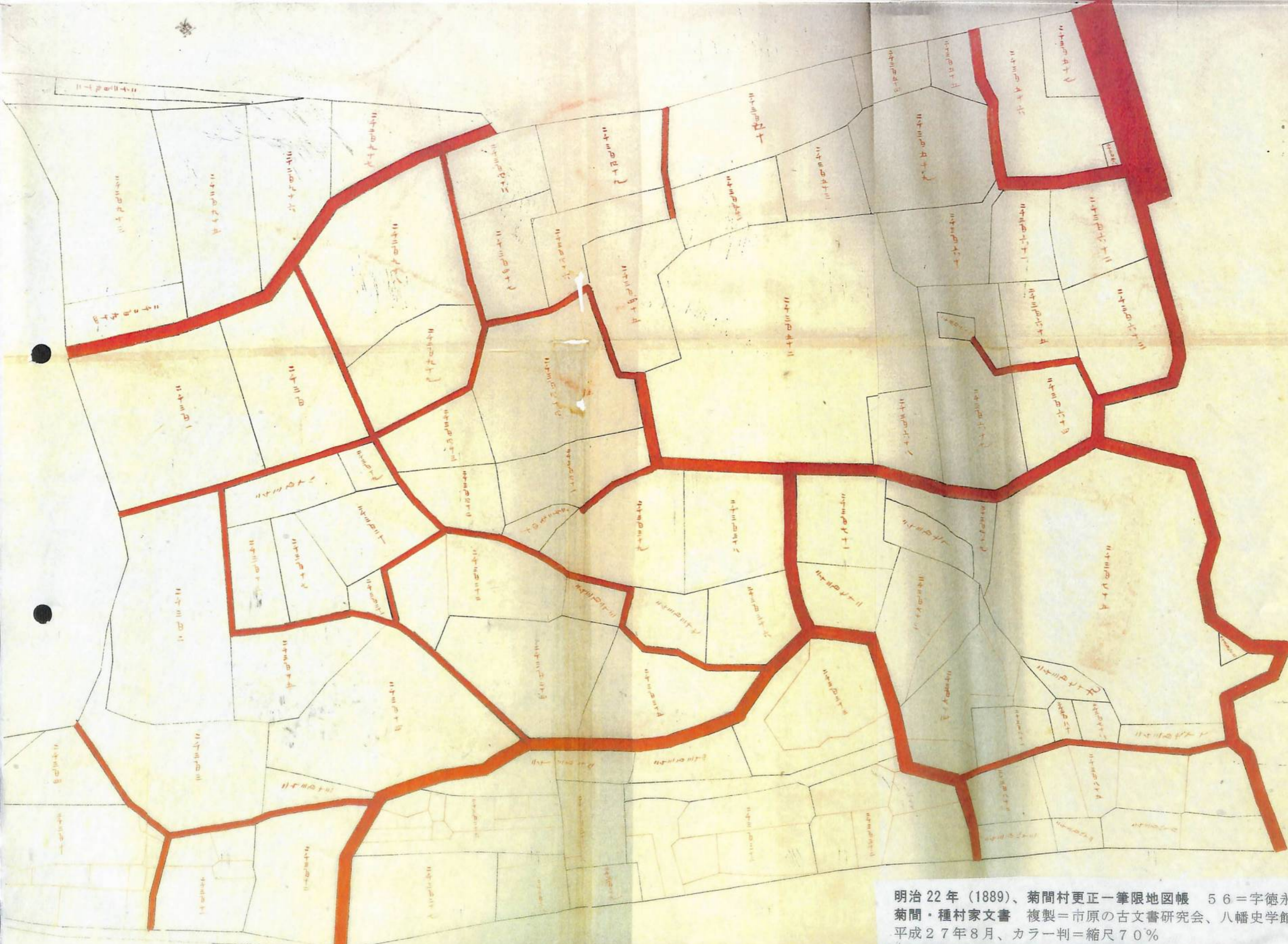
第五十四番地  
字手永

明治22年(1889)、菊間村更正一筆限地図帳 54=字手永  
菊間・種村家文書 複製=市原の古文書研究会、八幡史学館チーム  
平成27年8月、カラー判=縮尺70%

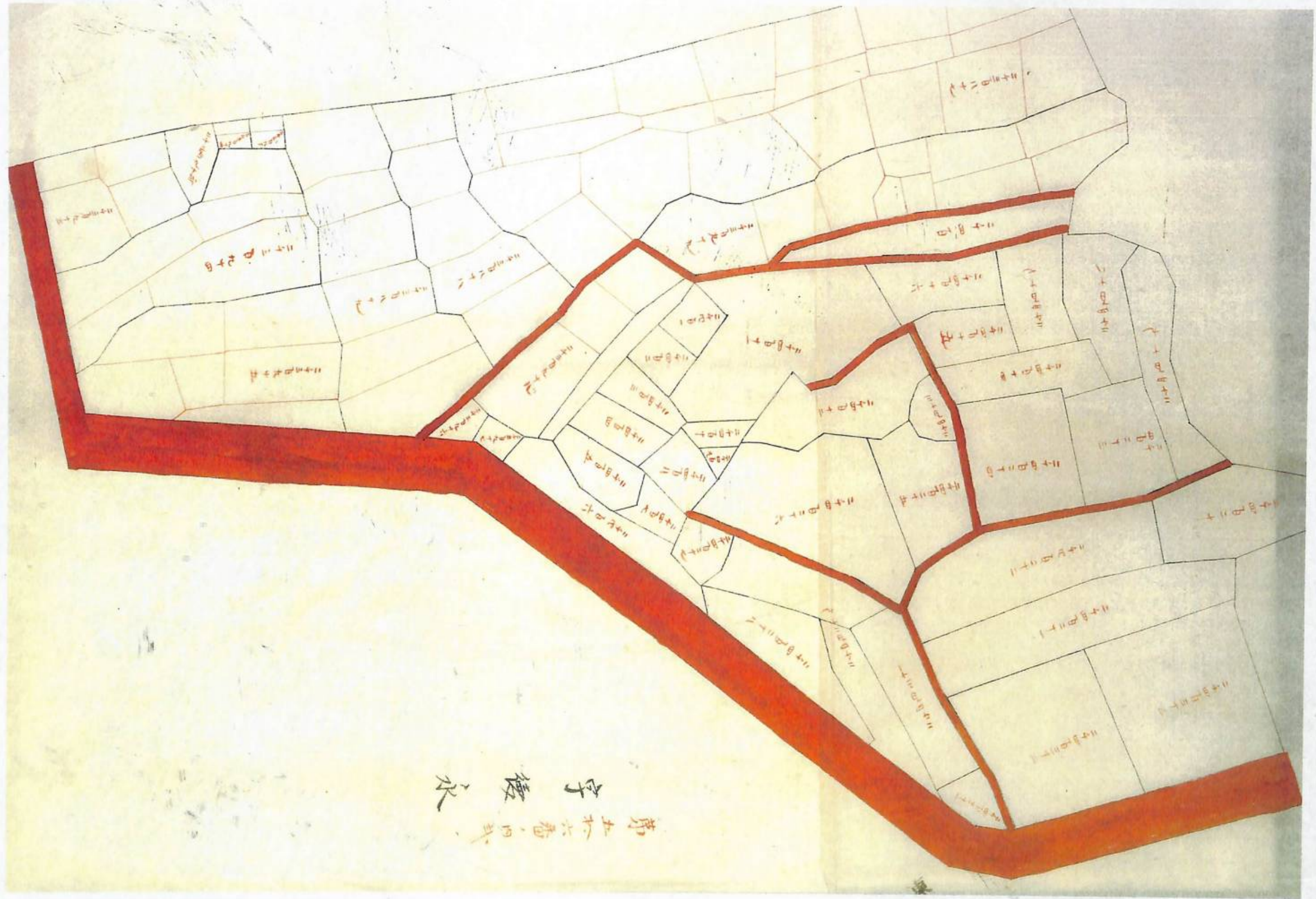


明治22年(1889)、菊間村更正一筆限地図帳 54=字手永  
菊間・種村家文書 複製=市原の古文書研究会、八幡史学館チーム  
平成27年8月、カラー判=縮尺70%

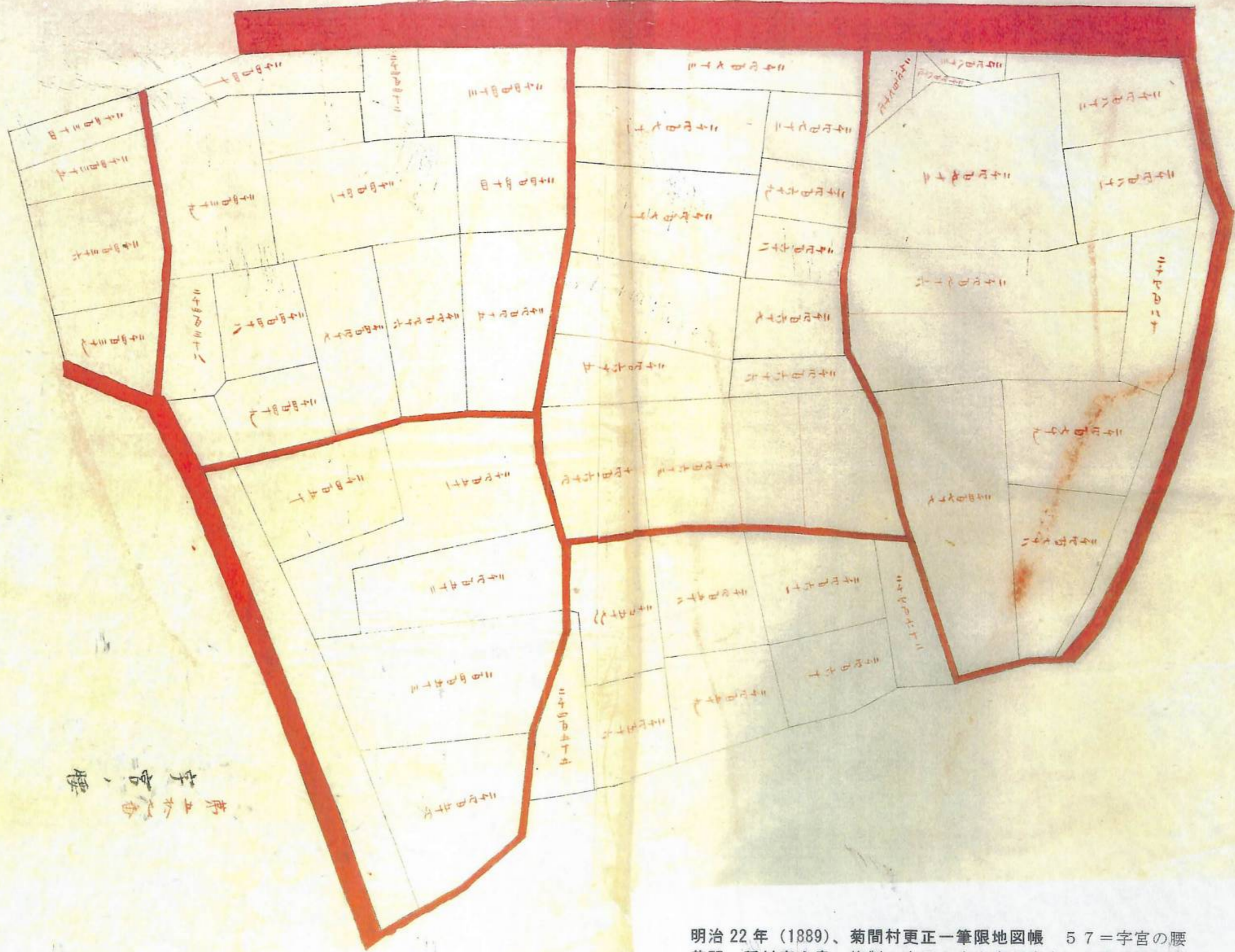
第五十六番、内宅  
字 徳永




明治22年(1889)、菊間村更正一筆限地図帳 56=字徳永  
菊間・種村家文書 複製=市原の古文書研究会、八幡史学館チーム  
平成27年8月、カラー判=縮尺70%



明治 22 年 (1889)、菊間村更正一筆限地図帳 56 = 字徳永  
 菊間・種村家文書 複製 = 市原の古文書研究会、八幡史学館チーム  
 平成 27 年 8 月、カラー判 = 縮尺 70%

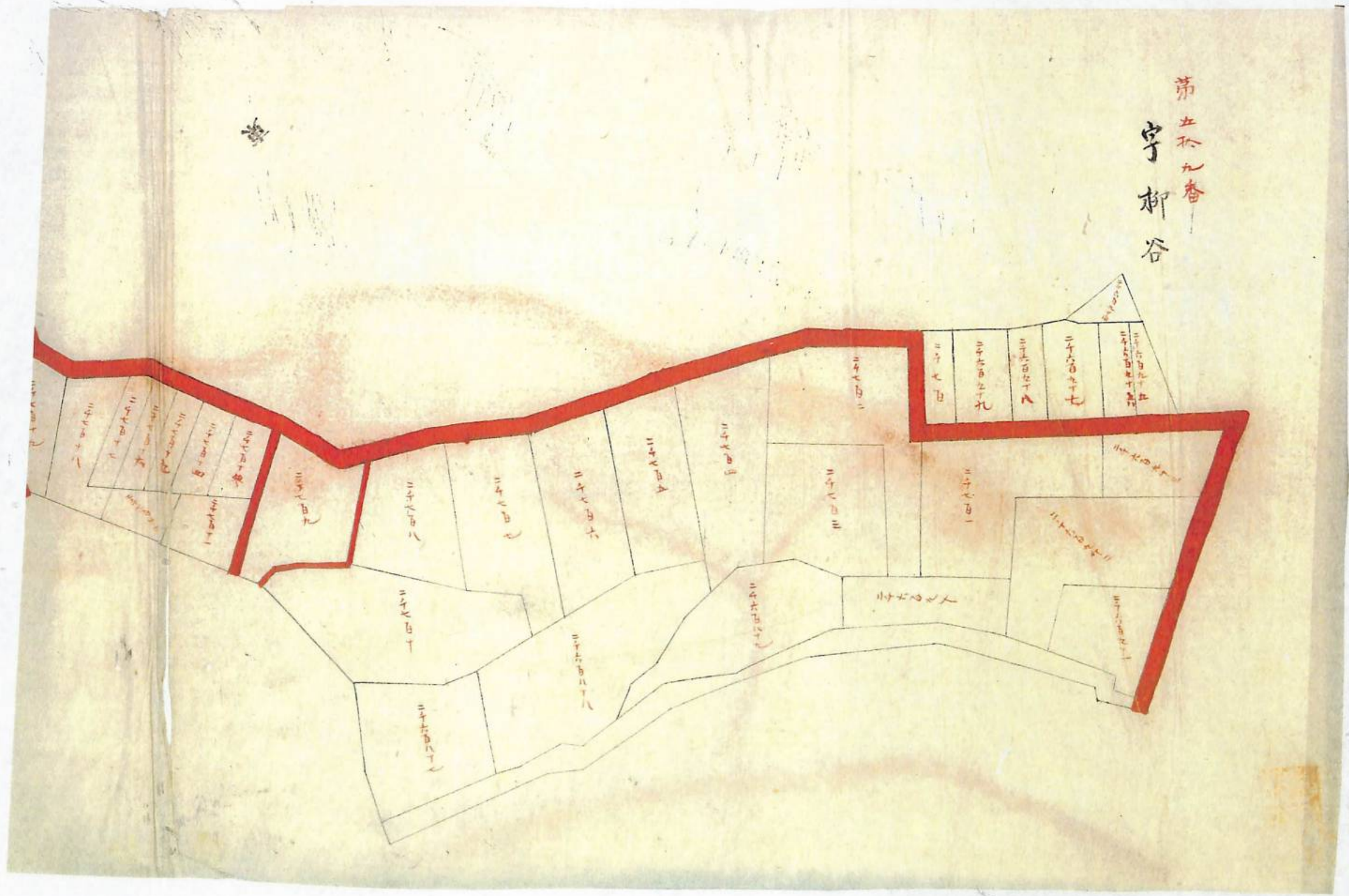


明治22年(1889)、菊間村更正一筆限地図帳 57=字宮の腰  
 菊間・種村家文書 複製=市原の古文書研究会、八幡史学館チーム  
 平成27年8月、カラー判=縮尺70%



第五十八番  
字 徳永台

明治22年(1889)、菊間村更正一筆限地図帳 58=字徳永台  
 菊間・種村家文書 複製=市原の古文書研究会、八幡史学館チーム  
 平成27年8月 カラー判一縮口7.0%



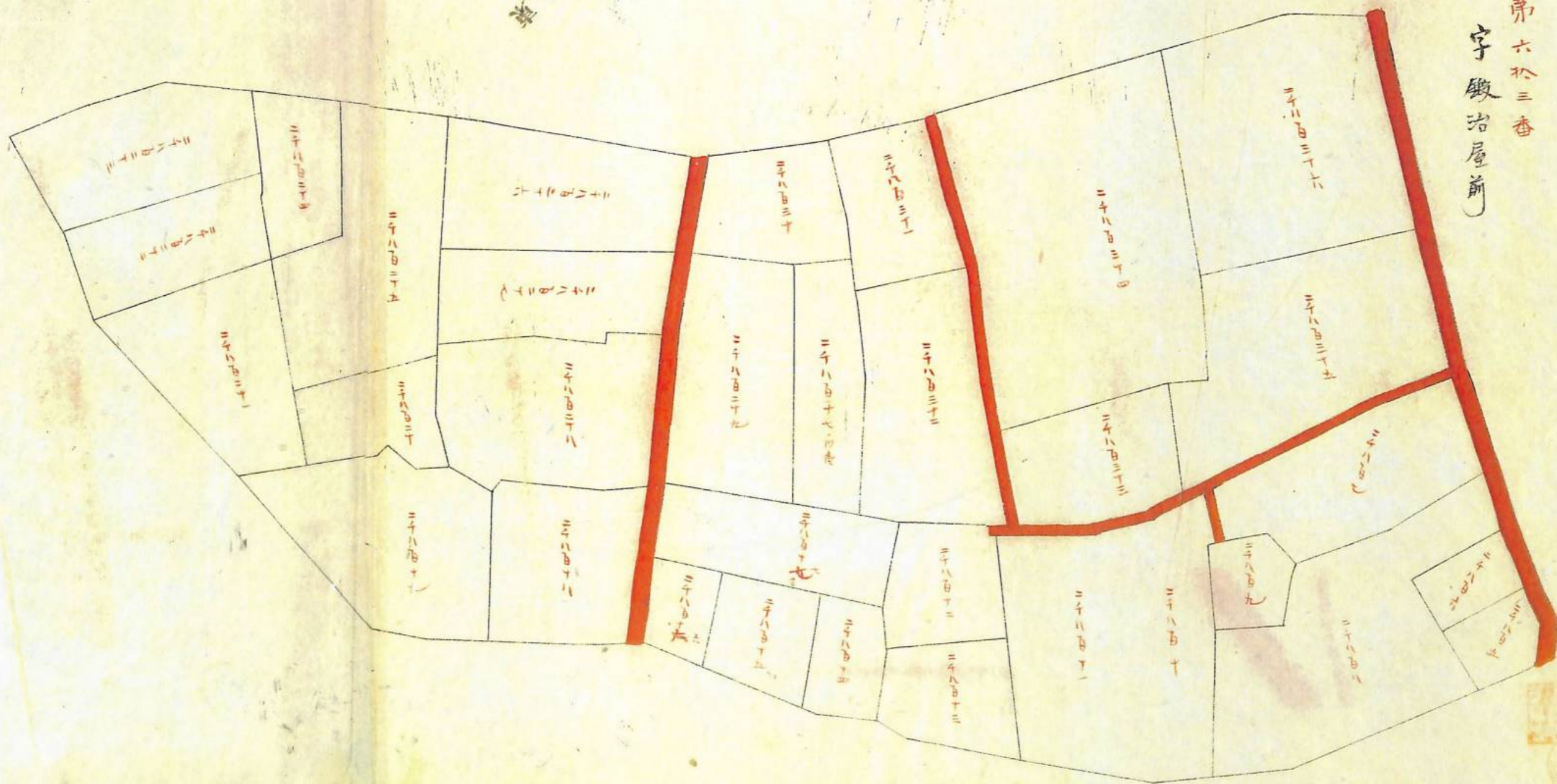
明治 22 年 (1889)、菊間村更正一筆限地図帳 59 = 字柳谷  
 菊間・種村家文書 複製 = 市原の古文書研究会、八幡史学館チーム  
 平成 27 年 8 月、カラー判 = 縮尺 70%



明治22年(1889)、菊間村更正一筆限地図帳 55 = 字寺台  
菊間・種村家文書 複製 = 市原の古文書研究会、八幡史学館チーム  
平成27年8月、カラー判 = 縮尺70%



第六十三番  
字鍛冶屋前

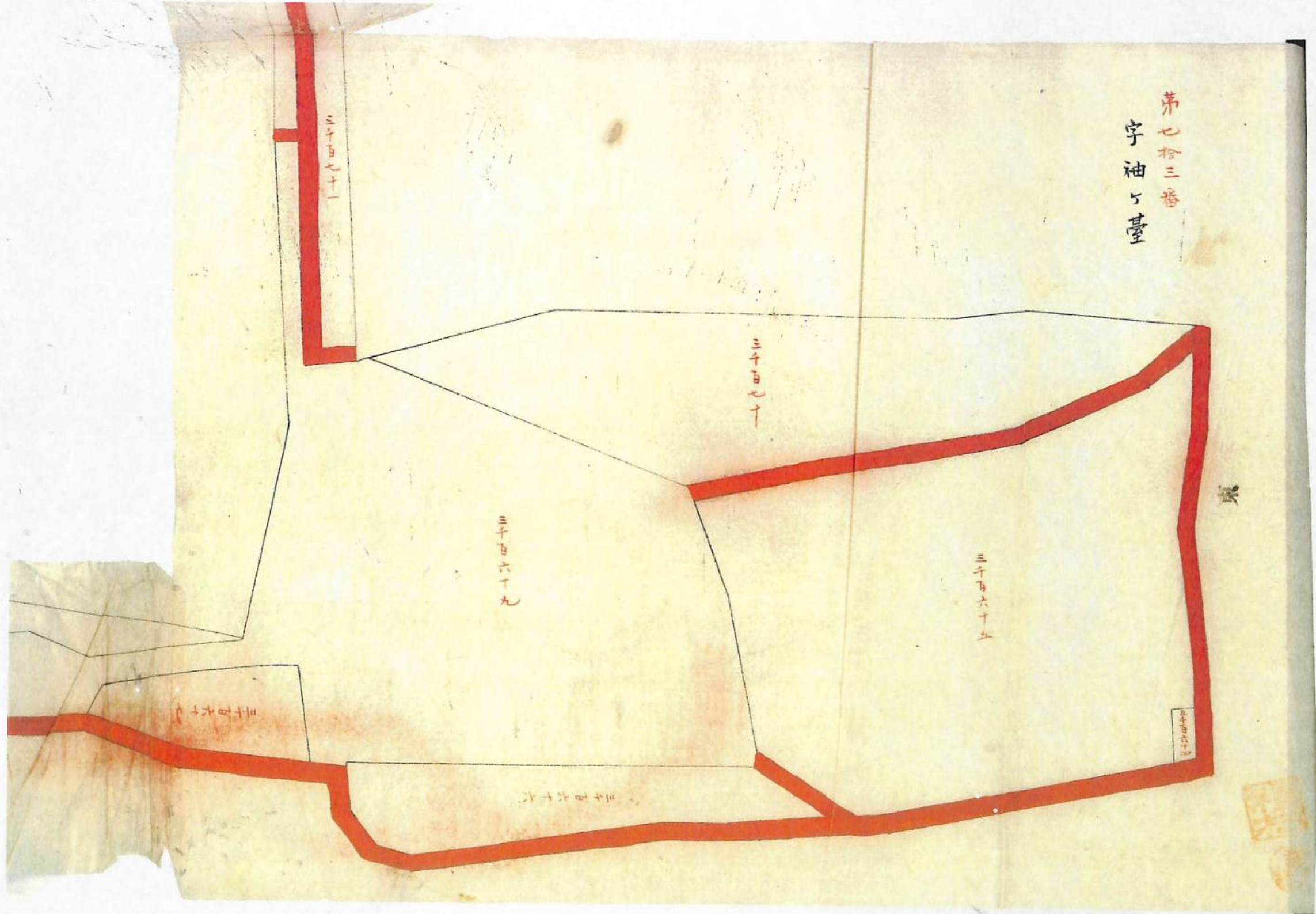


明治22年(1889)、菊間村更正一筆限地図帳 63=字鍛冶屋前  
菊間・種村家文書 複製=市原の古文書研究会、八幡史学館チーム  
平成27年8月、カラー判=縮尺70%



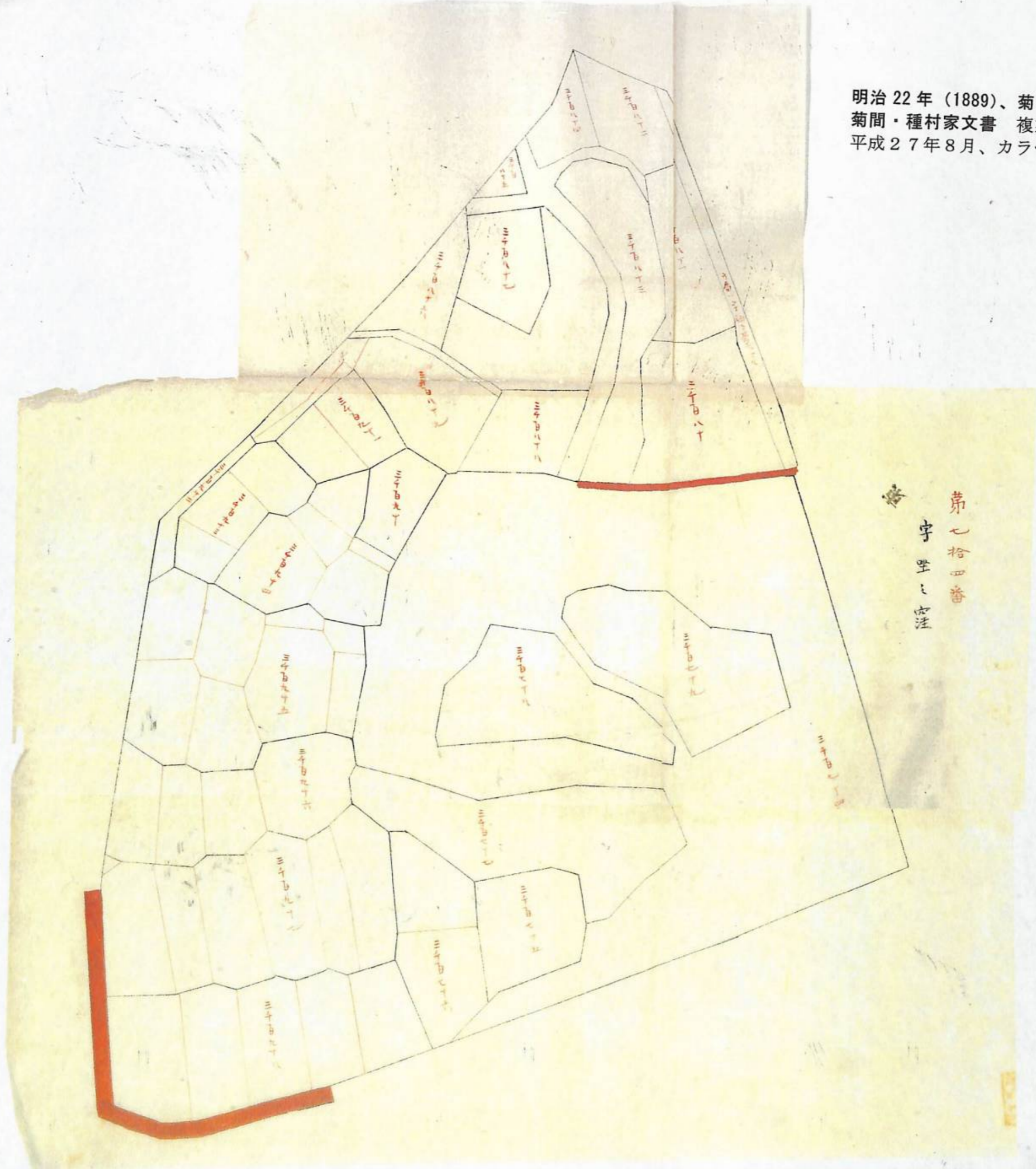
明治22年(1889)、菊間村更正一筆限地図帳 64=字雲の境  
 菊間・種村家文書 複製=市原の古文書研究会、八幡史学館チーム

平成27年8月、カラー判=縮尺70%

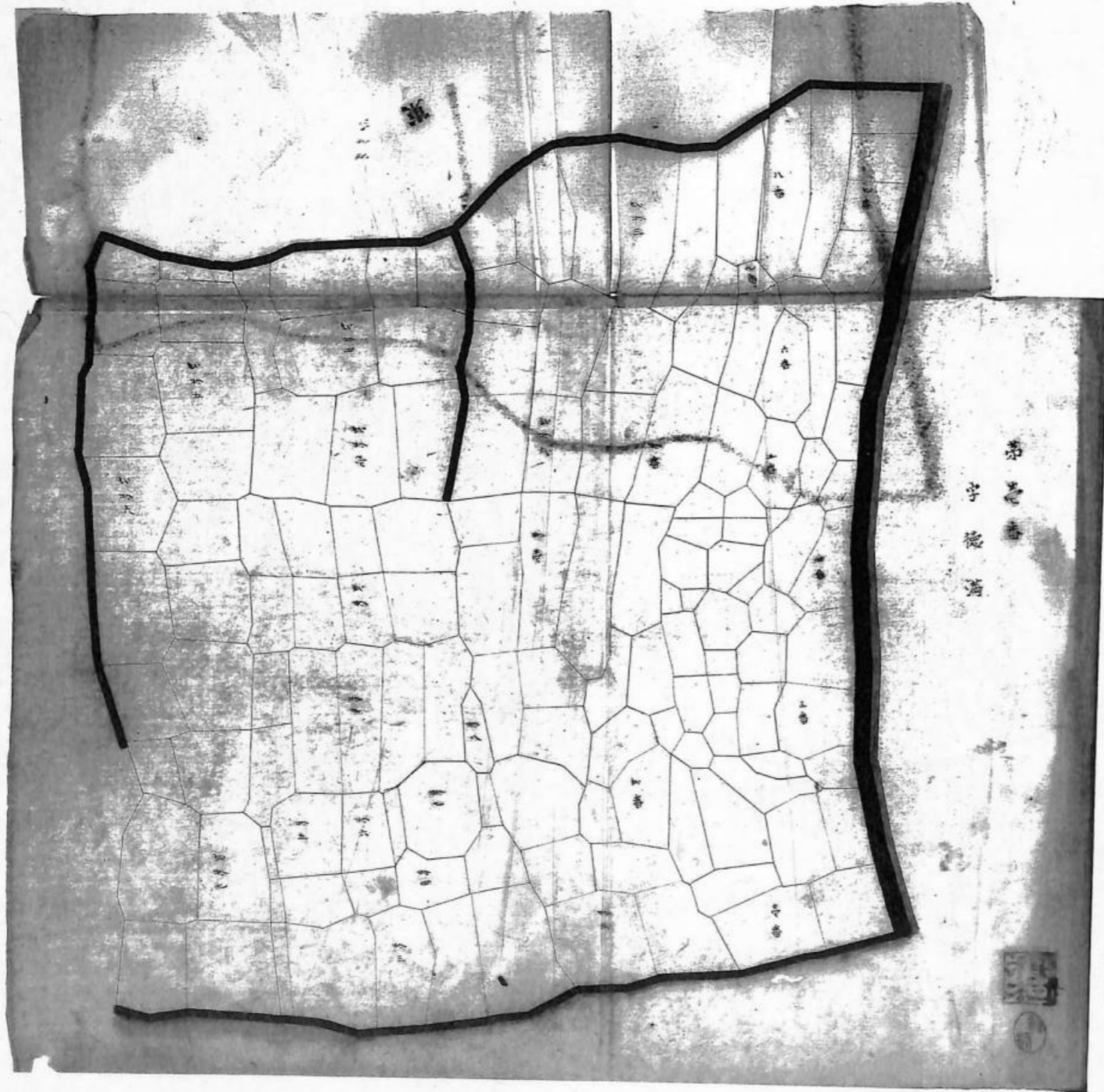


明治22年(1889)、菊間村更正一筆限地図帳 73=字袖ヶ台  
菊間・種村家文書 複製=市原の古文書研究会、八幡史学館チーム  
平成27年8月、カラー判=縮尺70%

明治 22 年 (1889)、菊間村更正一筆限地図帳 74 = 字座主窪 (久保)  
菊間・種村家文書 複製 = 市原の古文書研究会、八幡史学館チーム  
平成 27 年 8 月、カラー判 = 縮尺 70 %



第七拾四番  
字 窪 主 窪




明治22年(1889)、菊間村更正一筆限地図帳 1=字徳満  
菊間・種村家文書 複製=市原の古文書研究会、八幡史学館チーム  
平成27年8月、A-3判=縮尺50%

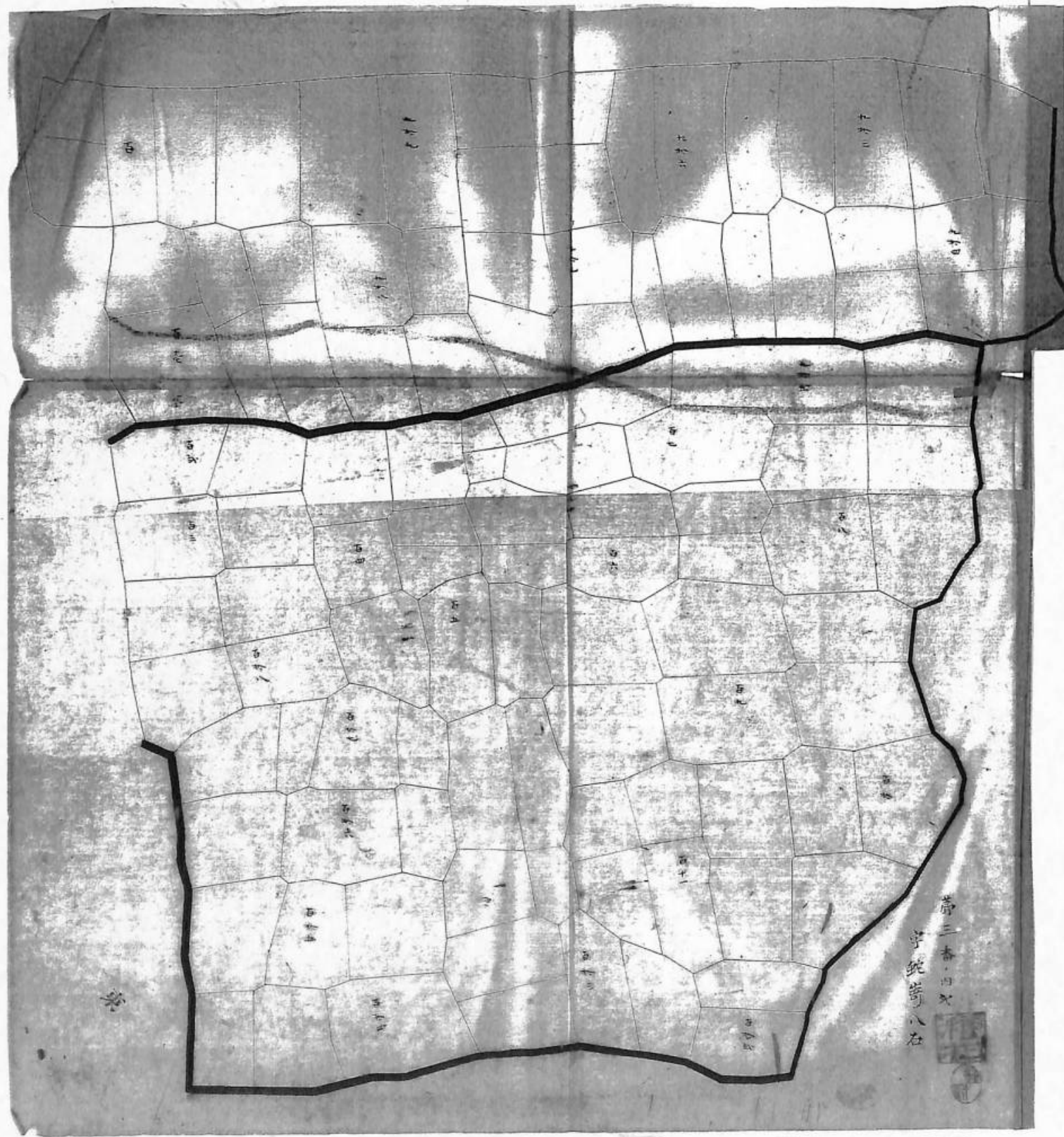
カラー版参照

明治22年(1889)、菊間村更正一筆限地図帳 2=字南耕地  
菊間・種村家文書 複製=市原の古文書研究会、八幡史学館チーム  
平成27年8月、A-3判=縮尺50%



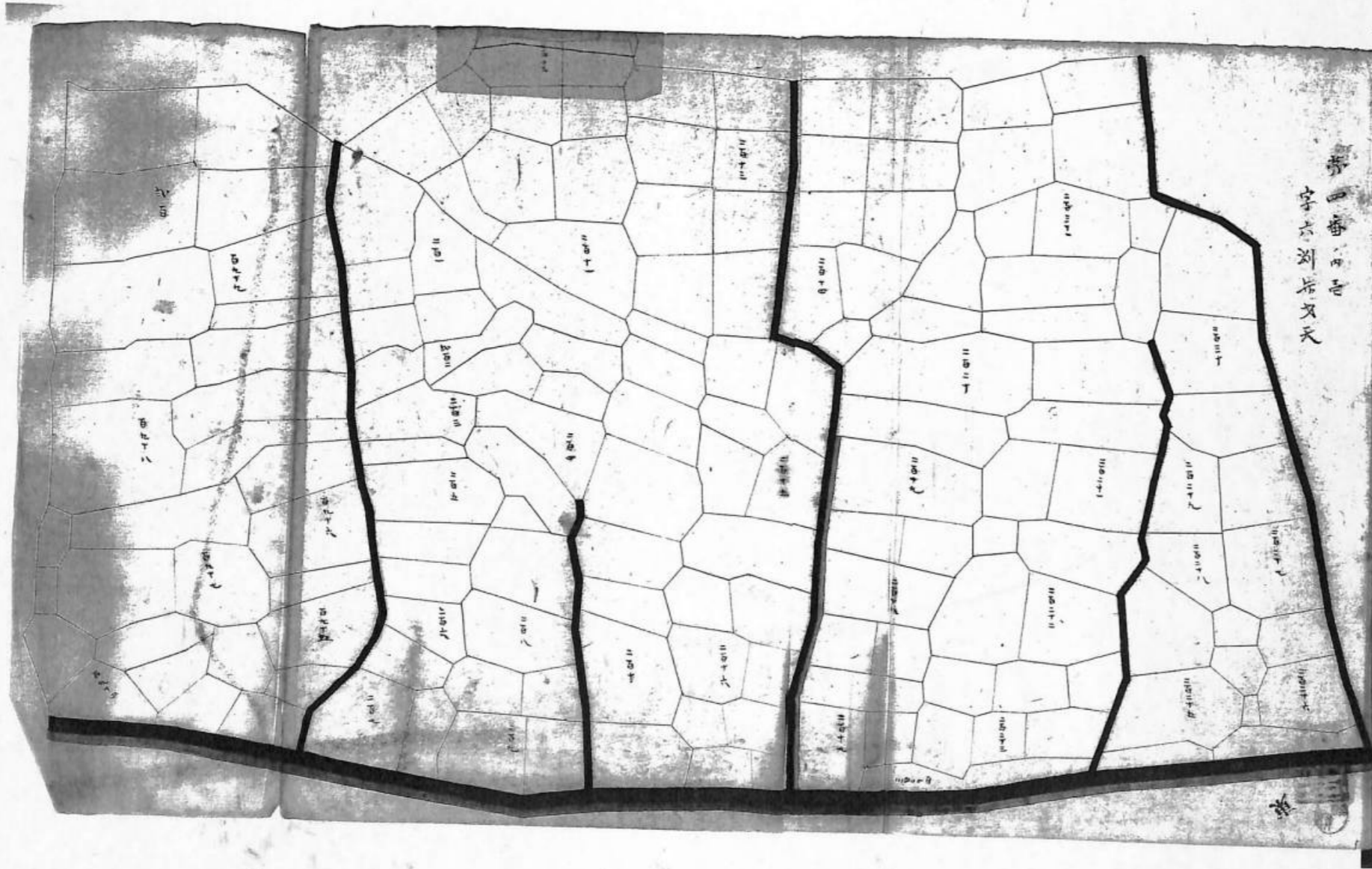


明治22年(1889)、菊間村更正一筆限地図帳 3の1 = 字蛇崎八石  
菊間・種村家文書 複製 = 市原の古文書研究会、八幡史学館チーム  
平成27年8月、A-3判 = 縮尺50%



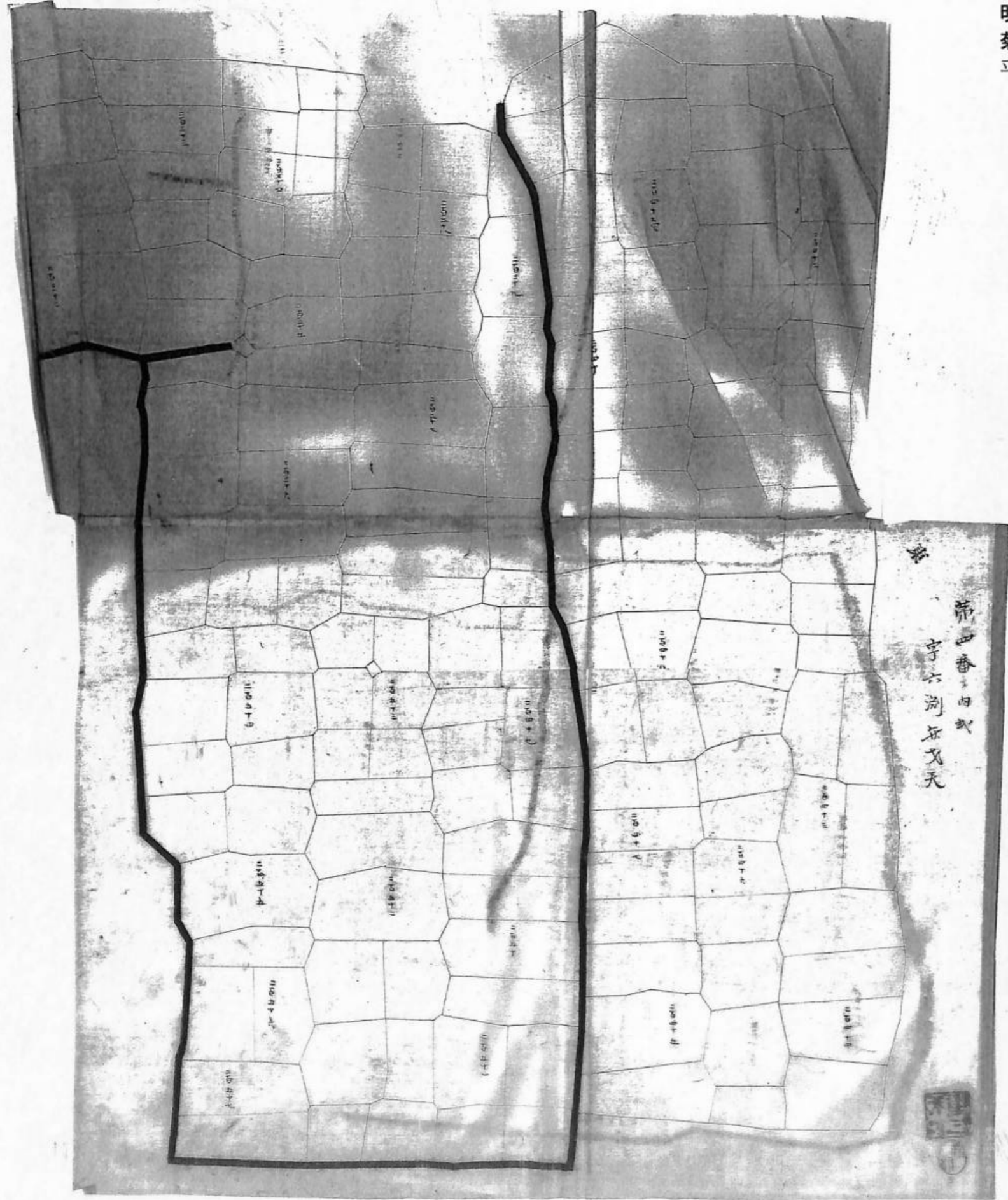
明治22年(1889)、菊間村更正一筆限地図帳 3の2=字蛇崎八石  
菊間・種村家文書 複製=市原の古文書研究会、八幡史学館チーム  
平成27年8月、A-3判=縮尺50%



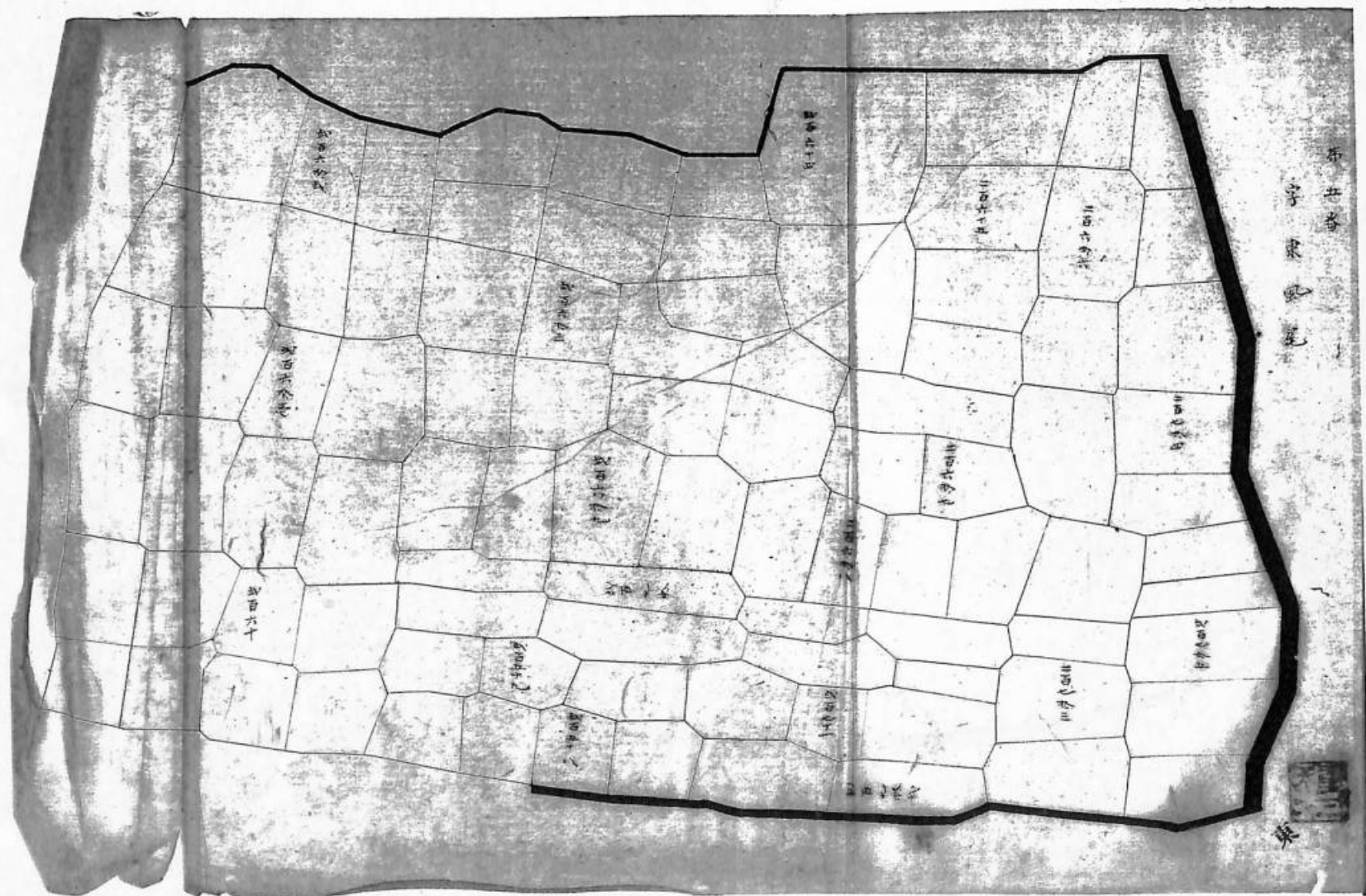


明治 22 年 (1889)、菊間村更正一筆限地図帳 4 の 1 = 字六淵弁才天  
菊間・種村家文書 複製 = 市原の古文書研究会、八幡史学館チーム  
平成 27 年 8 月、A-3 判 = 縮尺 50 %


明治22年(1889)、菊間村更正一筆限地図帳 4の2 = 才天弁六字  
菊間・種村家文書 複製 = 市原の古文書研究会、八幡史学館チーム  
平成27年8月、A-3判 = 縮尺50%



第四番之内  
才天弁六字



明治 22 年 (1889)、菊間村更正一筆限地図帳 5 = 字東風の尾  
菊間・種村家文書 複製 = 市原の古文書研究会、八幡史学館チーム  
平成 27 年 8 月、A-3 判 = 縮尺 50%

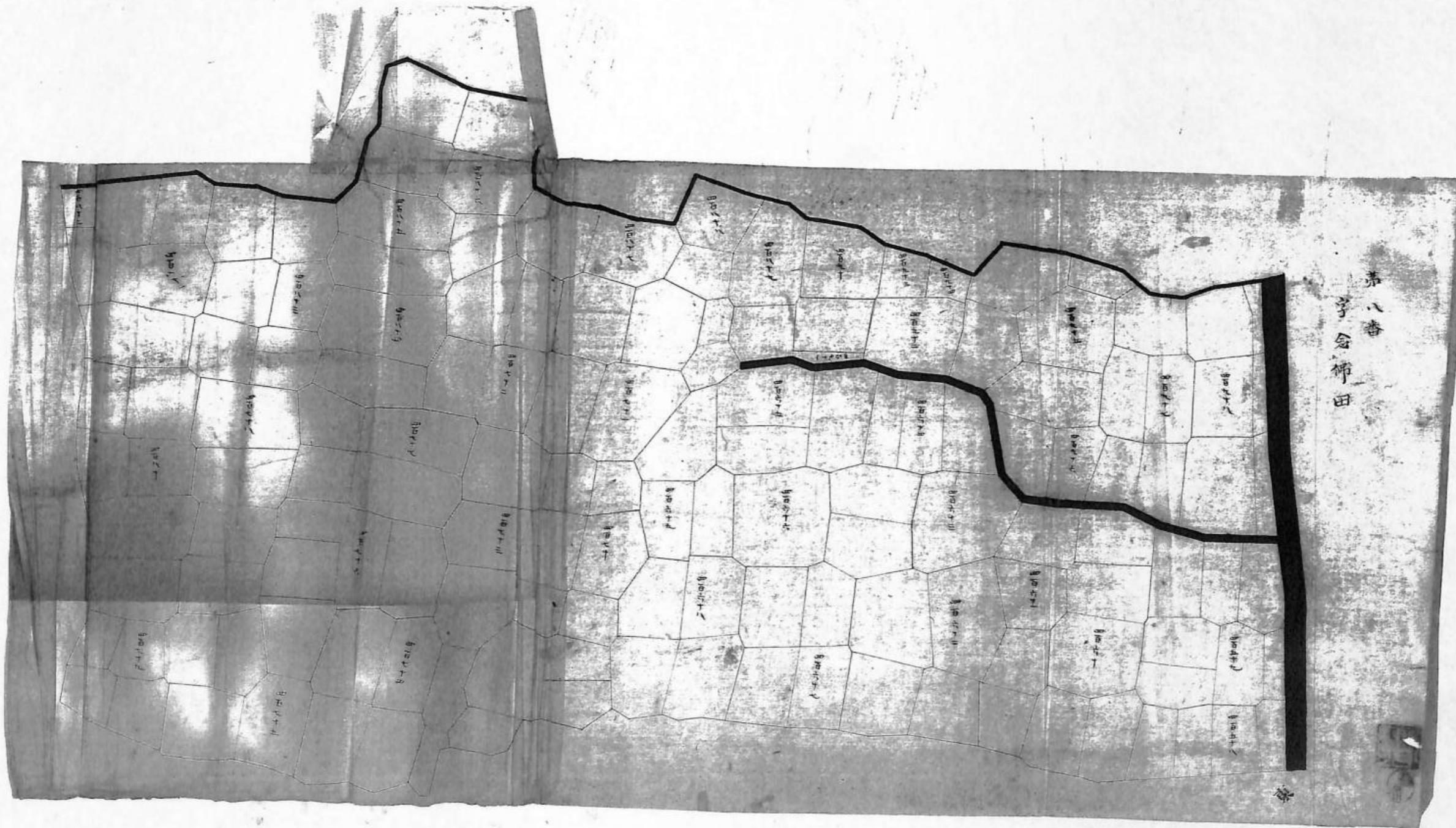


明治 22 年 (1889)、菊間村更正一筆限地図帳 6 = 字名川  
菊間・種村家文書 複製 = 市原の古文書研究会、八幡史学館チーム  
平成 27 年 8 月、A-3 判 = 縮尺 50 %

明治22年(1889)、菊間村更正一筆限地図帳 7 = 字子母田  
菊間・種村家文書 複製 = 市原の古文書研究会、八幡史学館チーム  
平成27年8月、A-3判 = 縮尺50%


第七番  
字子母田



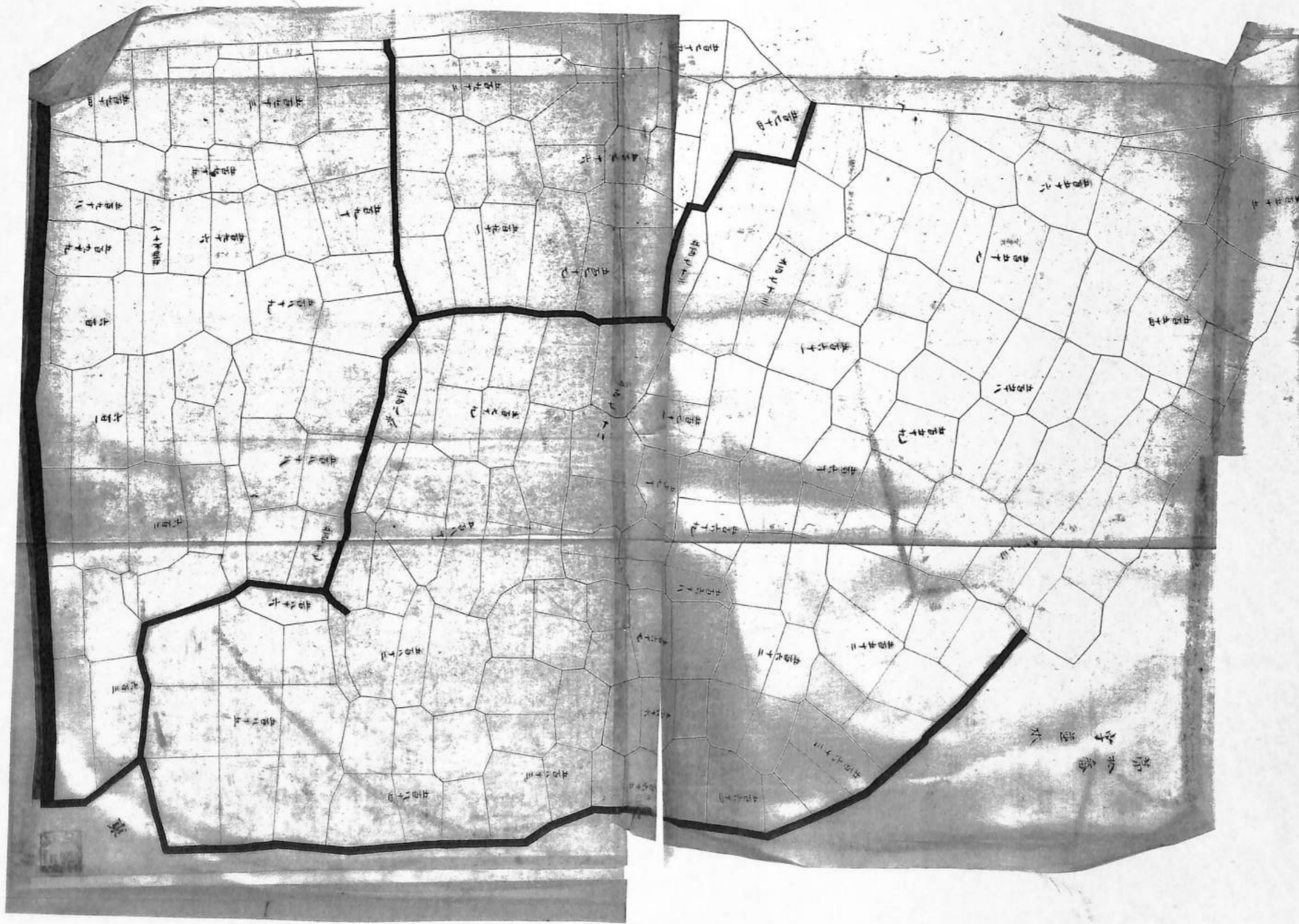


明治 22 年 (1889)、菊間村更正一筆限地図帳 8 = 字念仏田  
菊間・種村家文書 複製 = 市原の古文書研究会、八幡史学館チーム  
平成 27 年 8 月、A-3 判 = 縮尺 50%

明治 22 年 (1889)、菊間村更正一筆限地図帳 9 = 字廻道北  
菊間・種村家文書 複製 = 市原の古文書研究会、八幡史学館チーム  
平成 27 年 8 月、A-3 判 = 縮尺 50 %

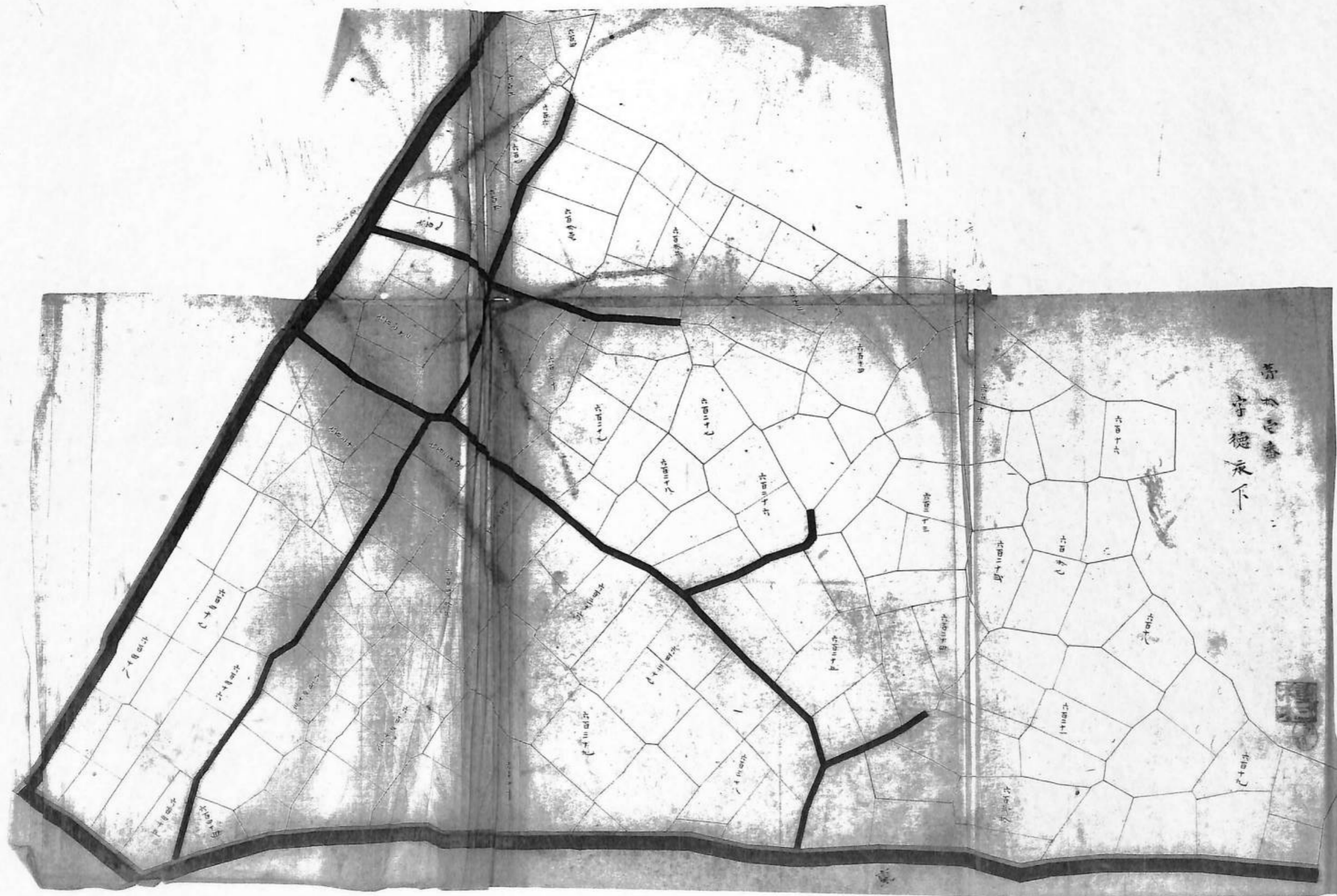


第九番  
字廻道北



明治 22 年 (1889)、菊間村更正一筆限地図帳 10 = 字並木  
菊間・種村家文書 複製 = 市原の古文書研究会、八幡史学館チーム  
平成 27 年 8 月、A-3 判 = 縮尺 50 %

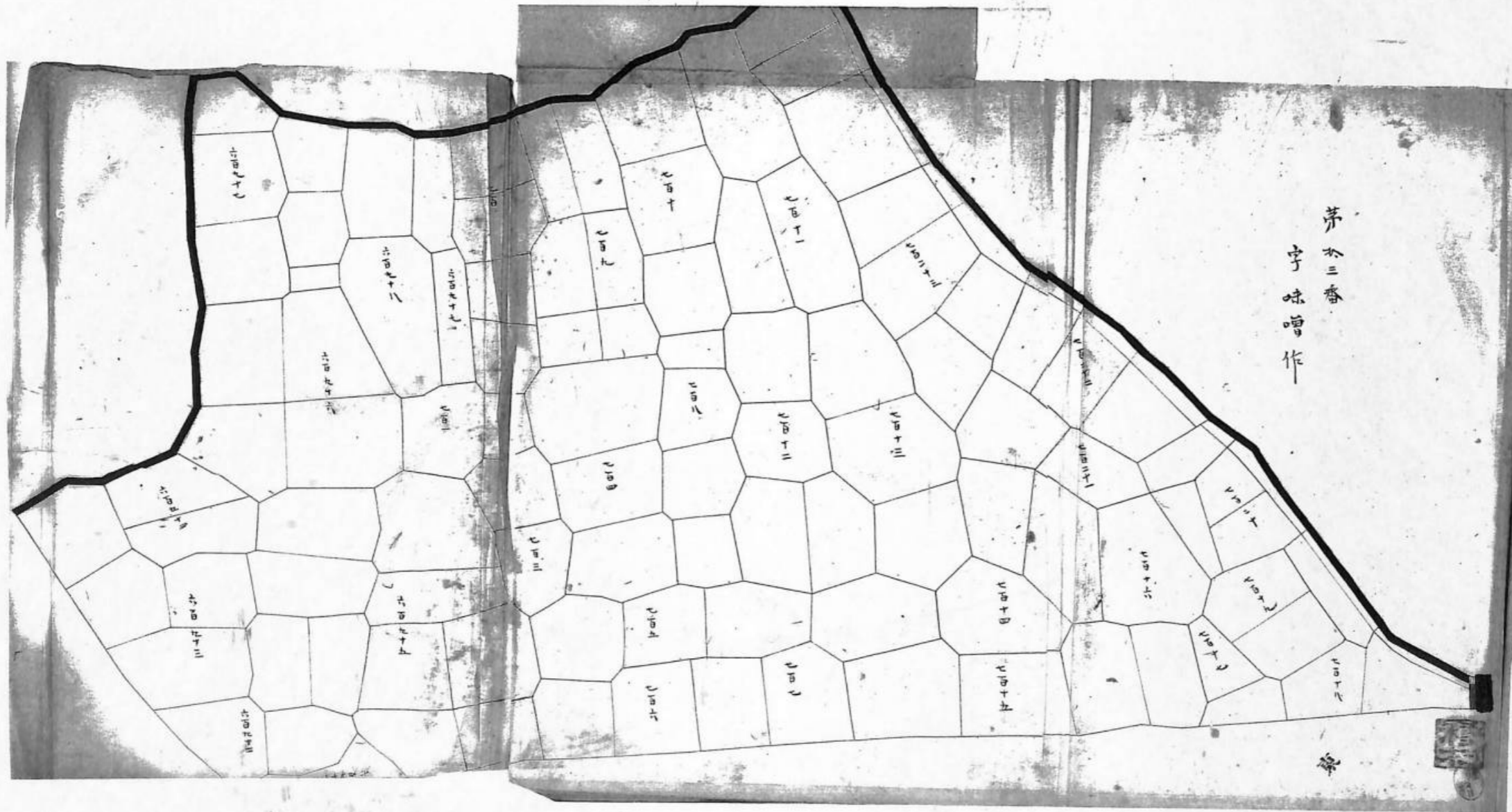




明治22年(1889)、菊間村更正一筆限地図帳 11 = 字徳永下  
菊間・種村家文書 複製 = 市原の古文書研究会、八幡史学館チーム  
平成27年8月、A-3判 = 縮尺50%



明治22年(1889)、菊間村更正一筆限地図帳 12=字実信  
菊間・種村家文書 複製=市原の古文書研究会、八幡史学館チーム  
平成27年8月、A-3判=縮尺50%

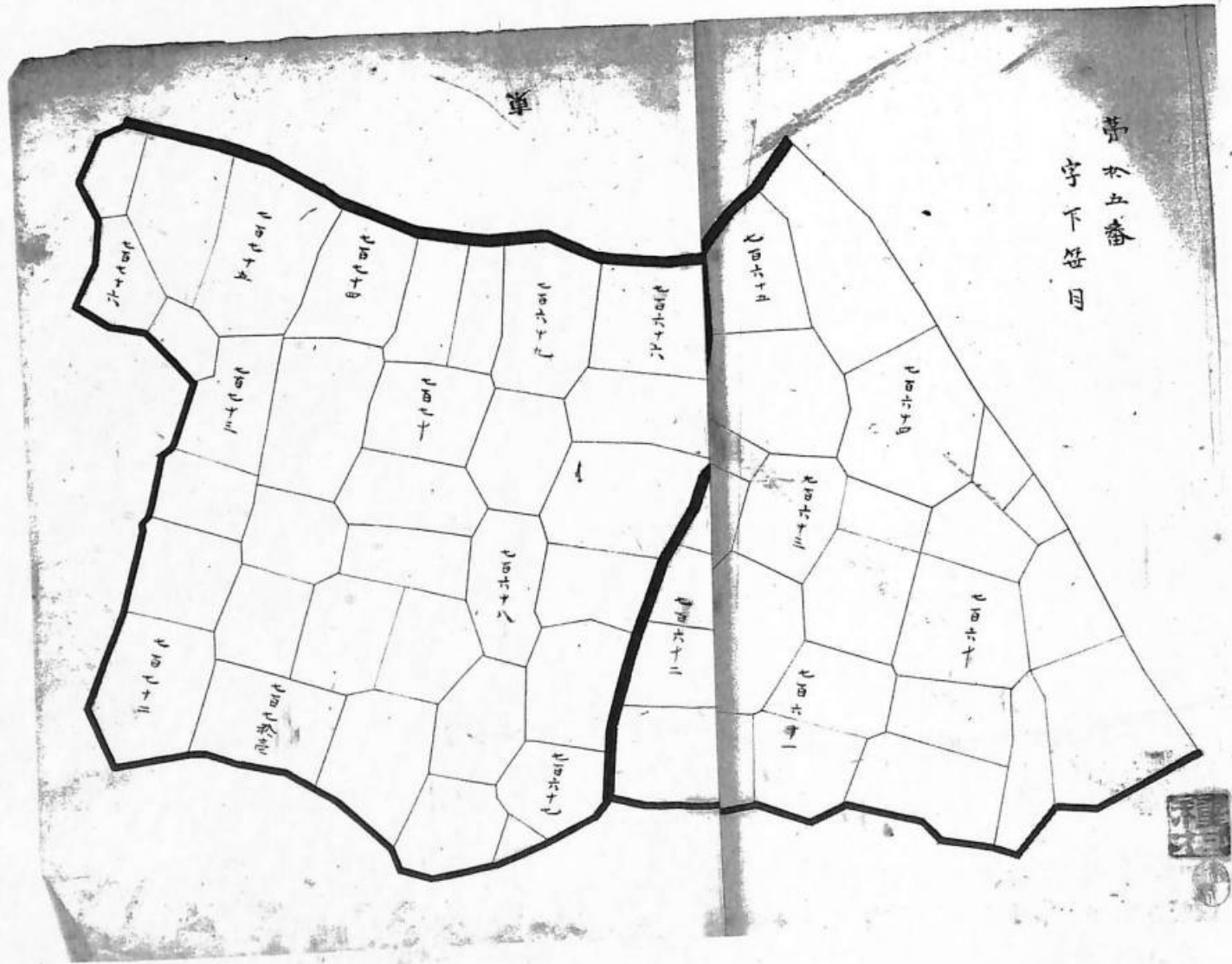


茅ヶ三番  
字味噌作

明治22年(1889)、菊間村更正一筆限地図帳 13=字味噌作  
菊間・種村家文書 複製=市原の古文書研究会、八幡史学館チーム  
平成27年8月、A-3判=縮尺50%




明治 22 年 (1889)、菊間村更正一筆限地図帳 14 = 字市道  
菊間・種村家文書 複製 = 市原の古文書研究会、八幡史学館チーム  
平成 27 年 8 月、A-3 判 = 縮尺 50 %



明治22年(1889)、菊間村更正一筆限地図帳 15=字下笹目  
菊間・種村家文書 複製=市原の古文書研究会、八幡史学館チーム  
平成27年8月、A-3判=縮尺50%



明治 22 年 (1889)、菊間村更正一筆限地図帳 16 = 字上笹目  
菊間・種村家文書 複製 = 市原の古文書研究会、八幡史学館チーム  
平成 27 年 8 月、A-3 判 = 縮尺 50 %



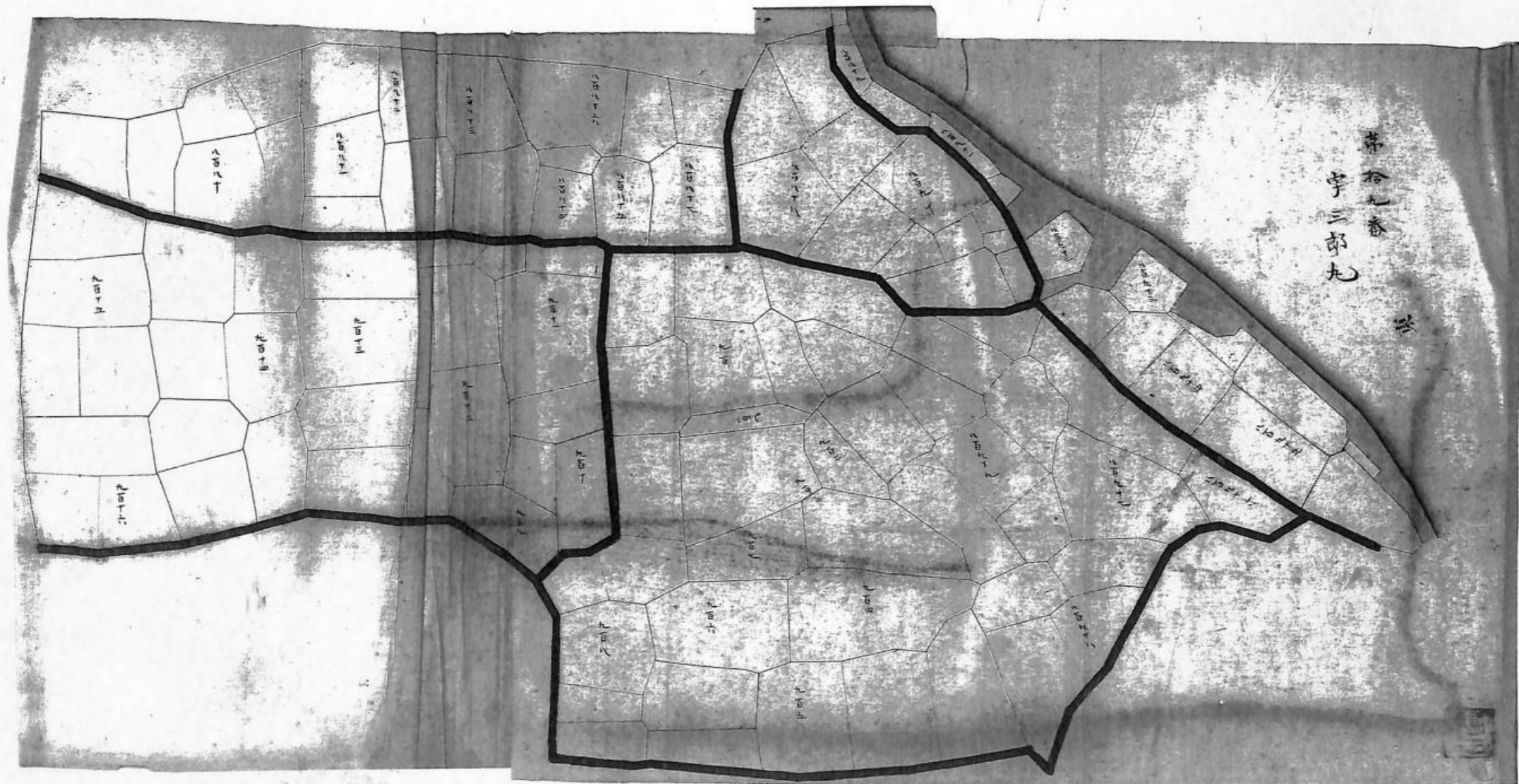
明治22年(1889)、菊間村更正一筆限地図帳 17=字村田原  
菊間・種村家文書 複製=市原の古文書研究会、八幡史学館チーム  
平成27年8月、A-3判=縮尺50%

カラー版参照

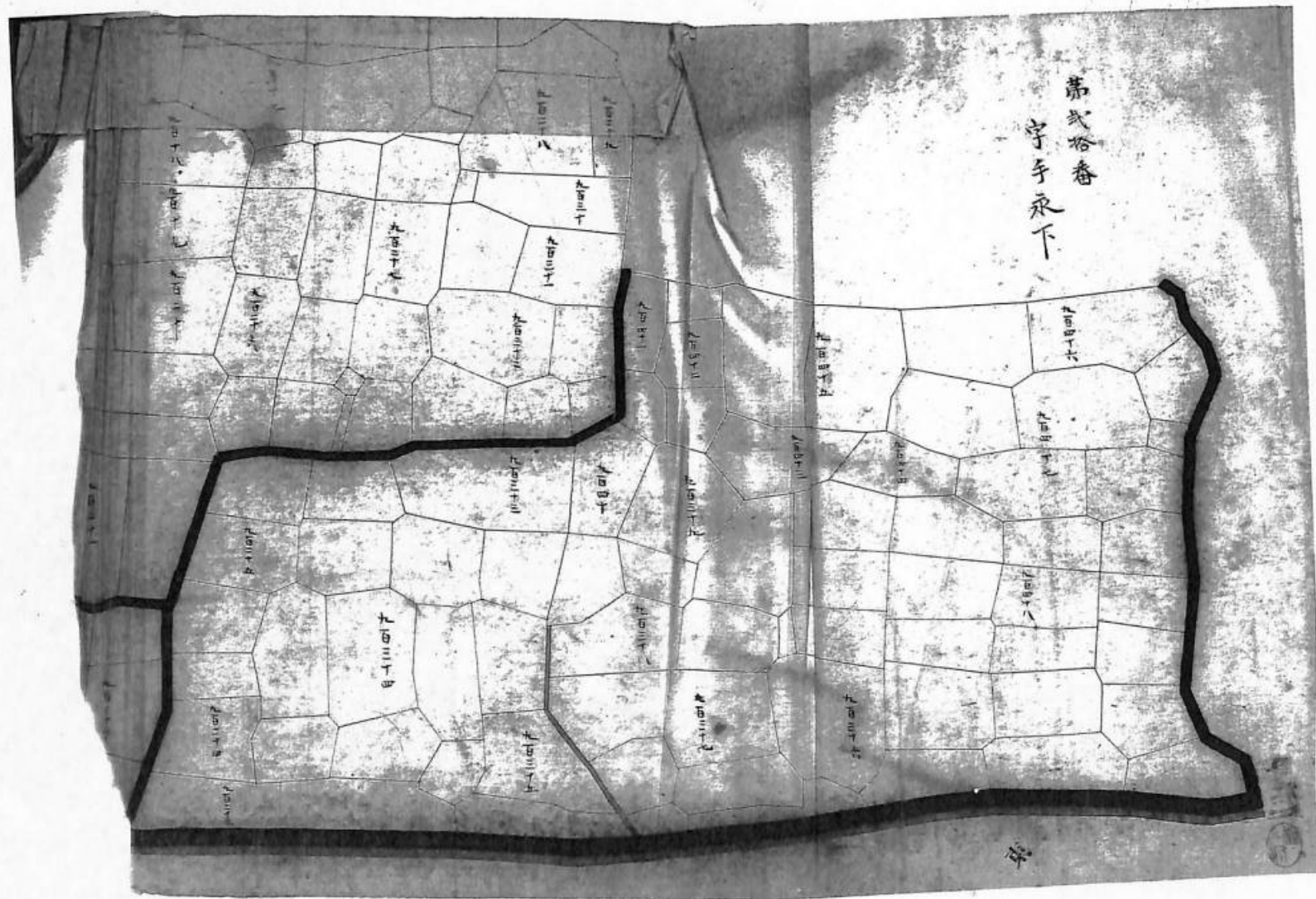


明治22年(1889)、菊間村更正一筆限地図帳 18=字梅田  
菊間・種村家文書 複製=市原の古文書研究会、八幡史学館チーム  
平成27年8月、A-3判=縮尺50%

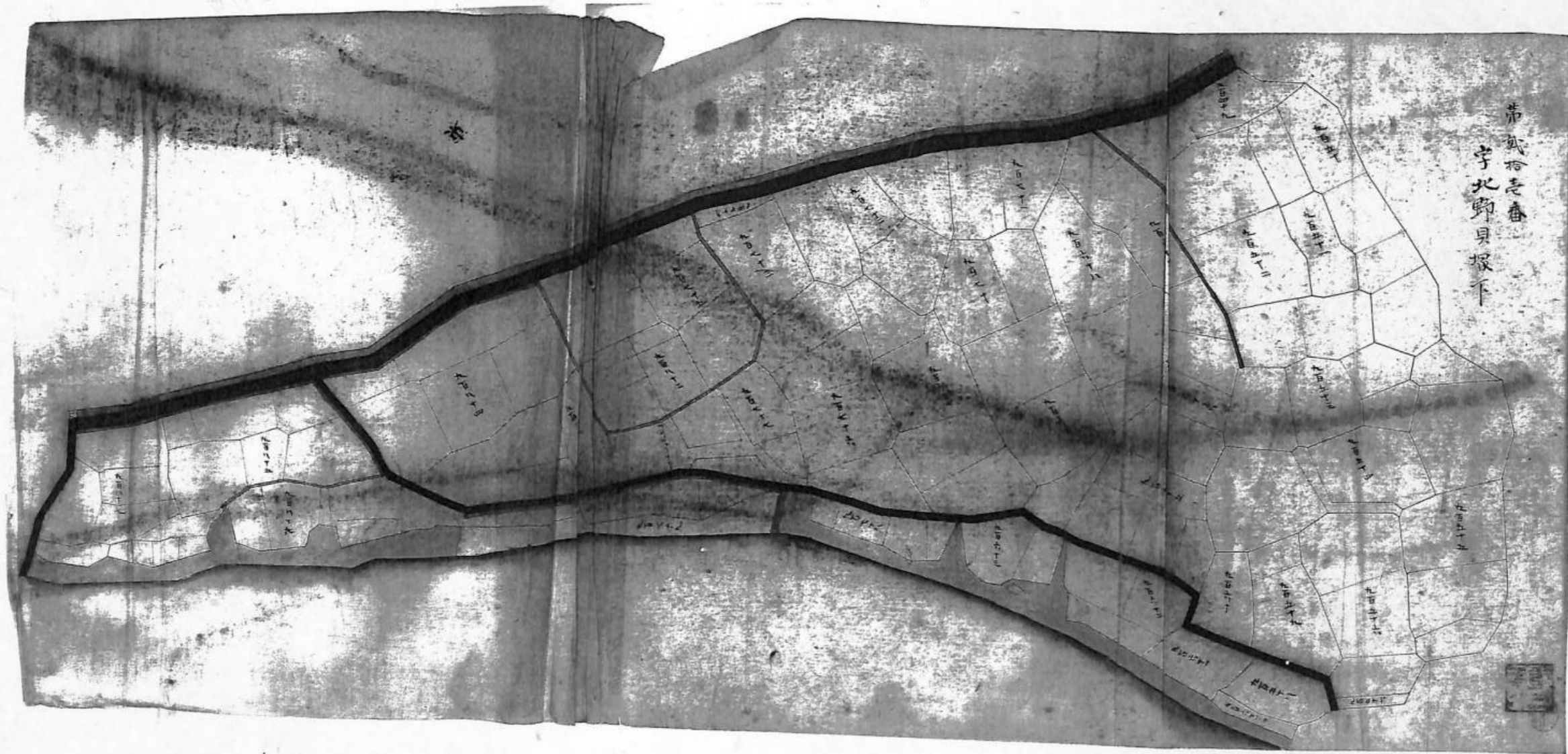




明治 22 年 (1889)、菊間村更正一筆限地図帳 19 = 字三郎丸  
菊間・種村家文書 複製 = 市原の古文書研究会、八幡史学館チーム  
平成 27 年 8 月、A-3 判 = 縮尺 50 %

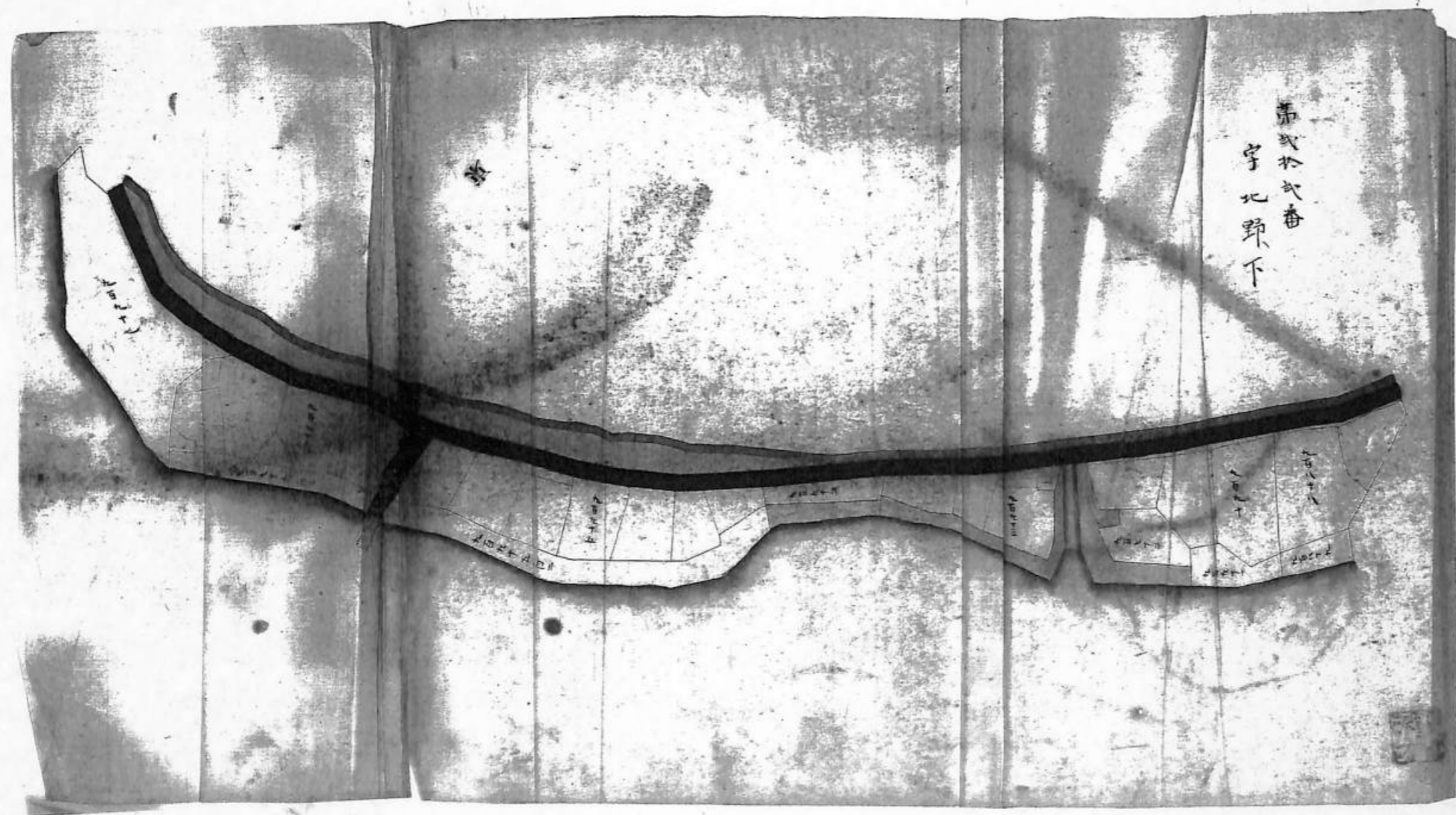


明治 22 年 (1889)、菊間村更正一筆限地図帳 20 = 宇手永下  
菊間・種村家文書 複製 = 市原の古文書研究会、八幡史学館チーム  
平成 27 年 8 月、A-3 判 = 縮尺 50%

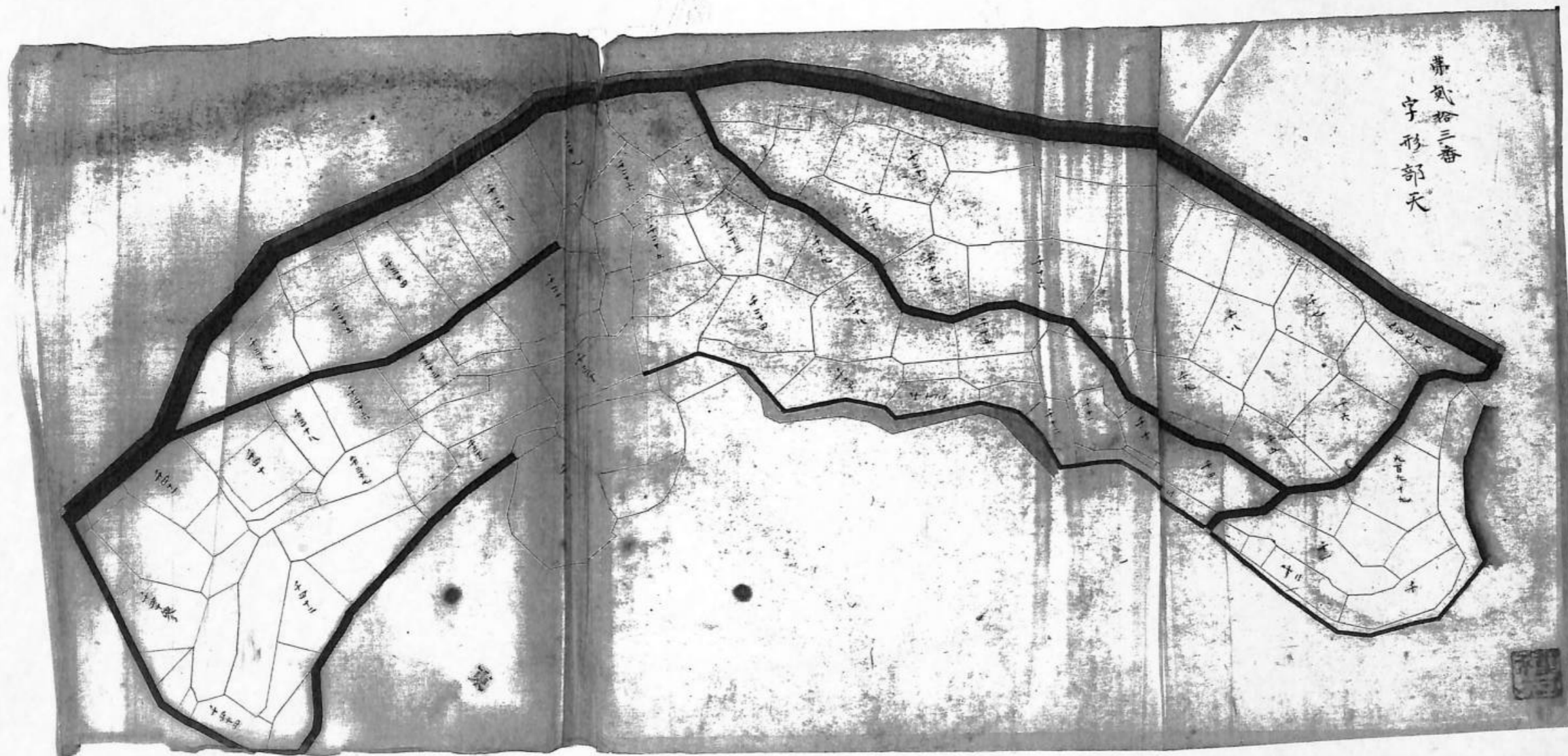


明治22年(1889)、菊間村更正一筆限地図帳 21 = 宇北野貝塚下  
菊間・種村家文書 複製 = 市原の古文書研究会、八幡史学館チーム  
平成27年8月、A-3判 = 縮尺50%

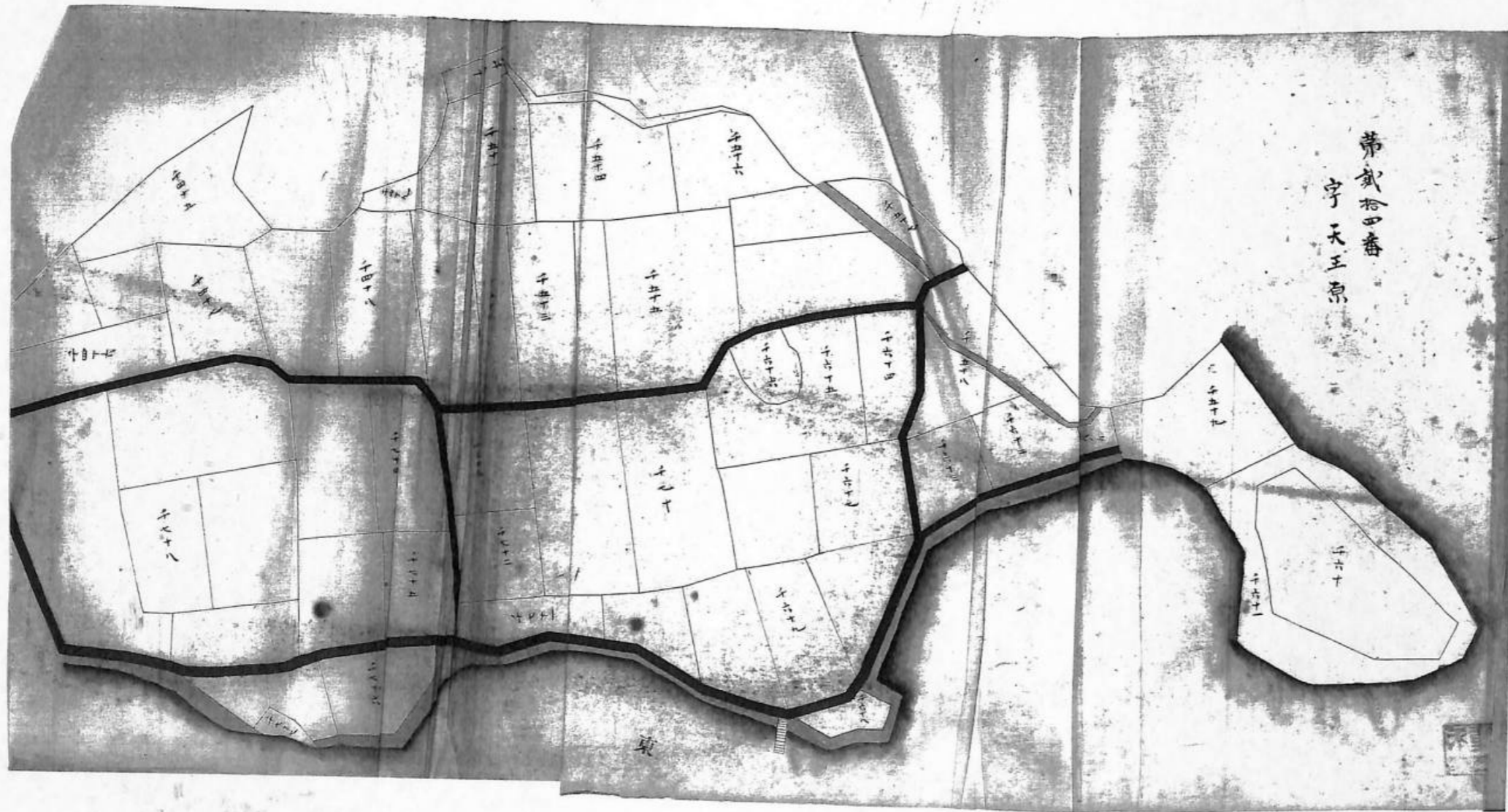
カラー版参照



明治 22 年 (1889)、菊間村更正一筆限地図帳 22 = 字北野下  
菊間・種村家文書 複製 = 市原の古文書研究会、八幡史学館チーム  
平成 27 年 8 月、A-3 判 = 縮尺 50%

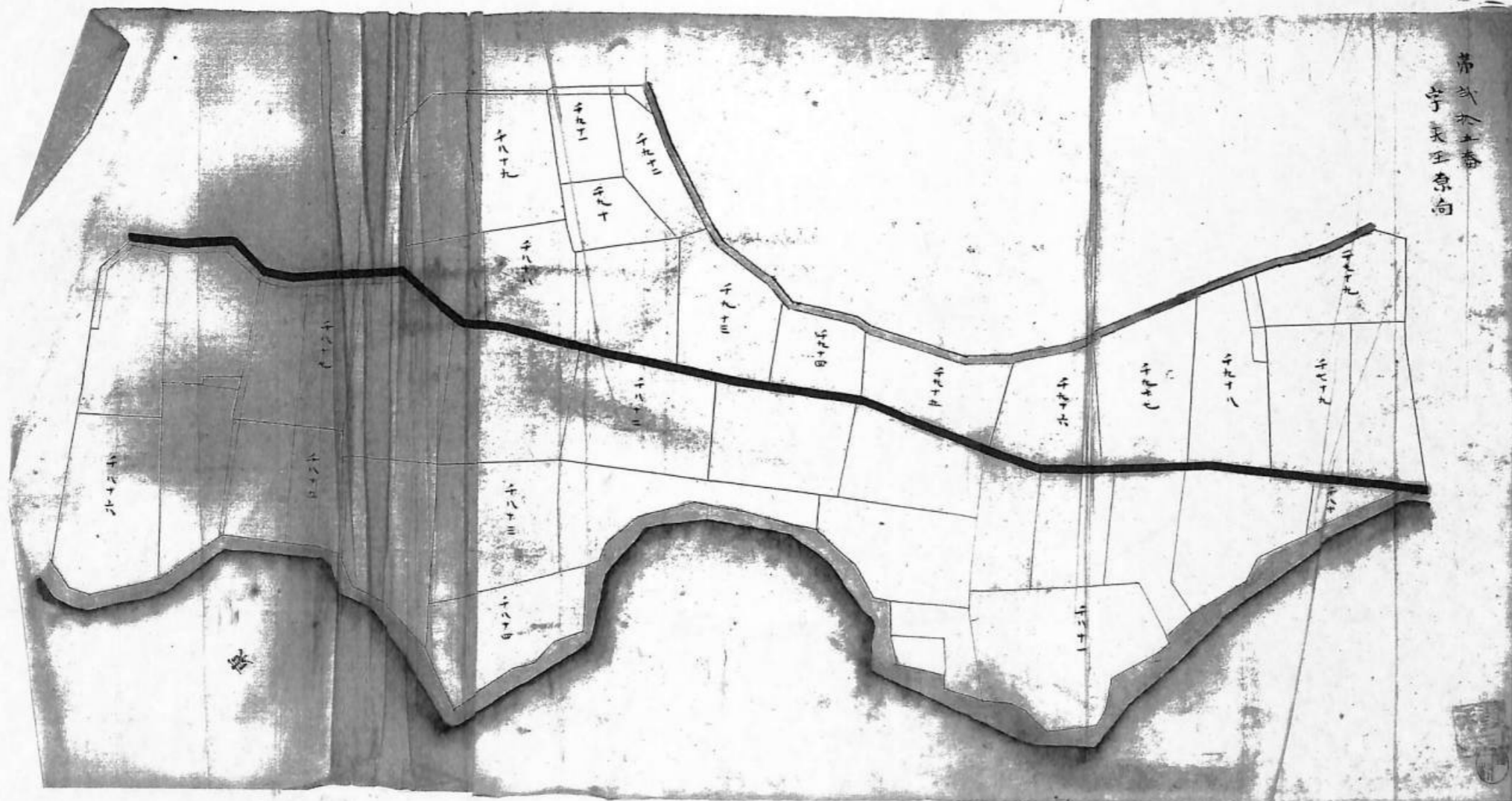


明治22年(1889)、菊間村更正一筆限地図帳 23=字刑部田(形部天)  
菊間・種村家文書 複製=市原の古文書研究会、八幡史学館チーム  
平成27年8月、A-3判=縮尺50%



明治22年(1889)、菊間村更正一筆限地図帳 24=字天王原  
菊間・種村家文書 複製=市原の古文書研究会、八幡史学館チーム  
平成27年8月、A-3判=縮尺50%

カラー版参照



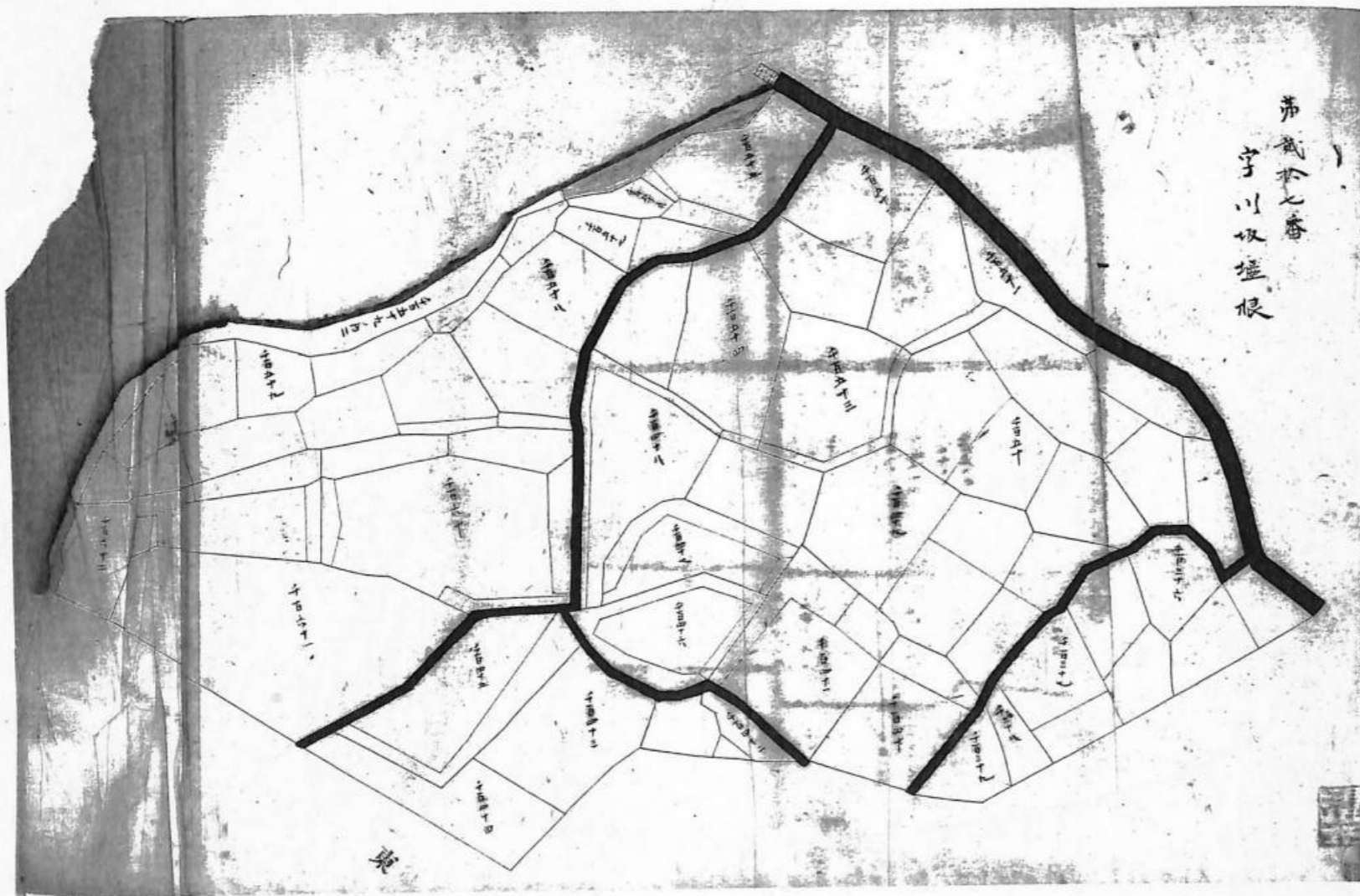
明治22年(1889)、菊間村更正一筆限地図帳 25 = 字天王原向  
菊間・種村家文書 複製 = 市原の古文書研究会、八幡史学館チーム  
平成27年8月、A-3判 = 縮尺50%

カラー版参照



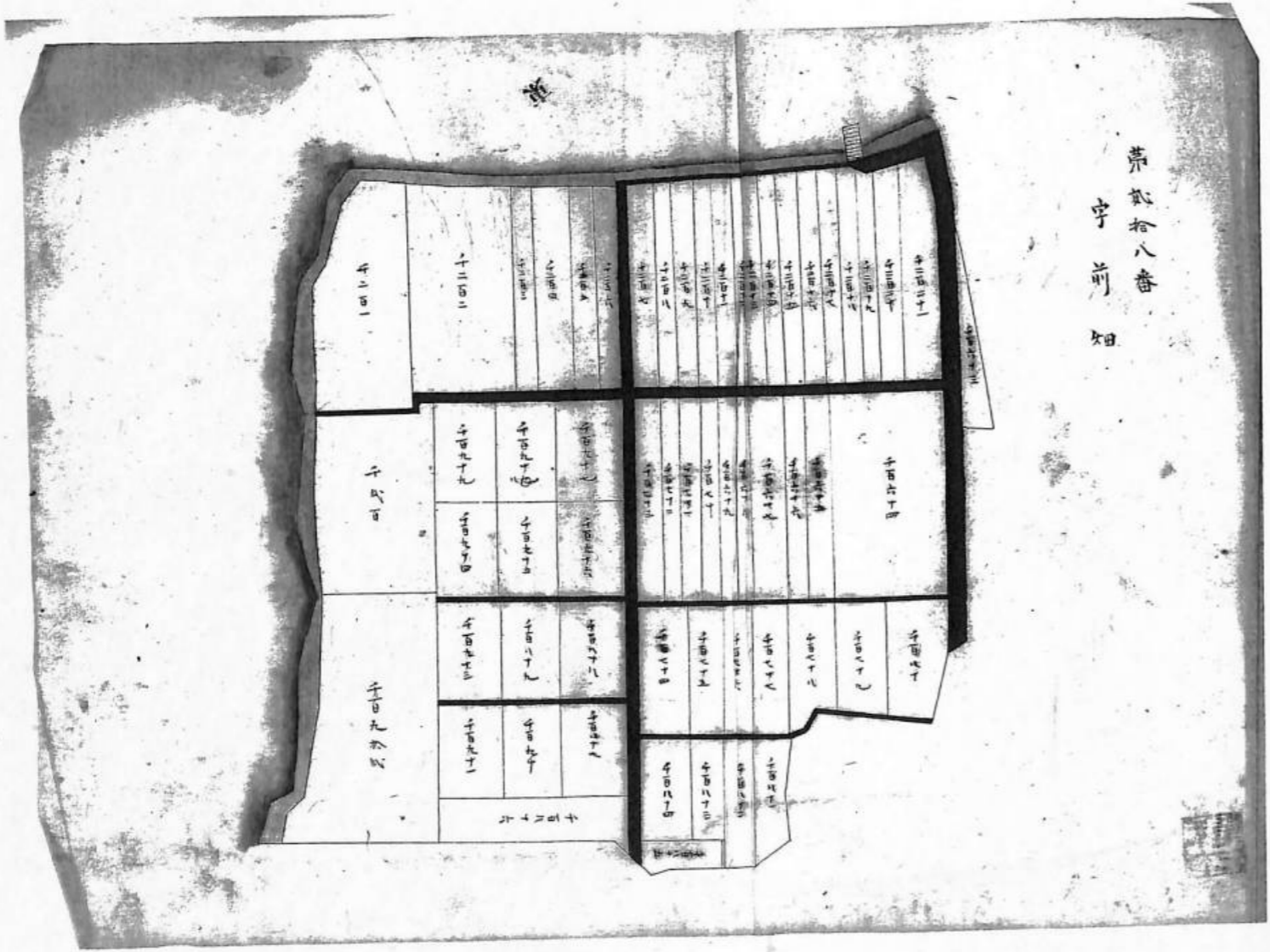
明治22年(1889)、菊間村更正一筆限地図帳 26 = 字馬坂  
菊間・種村家文書 複製 = 市原の古文書研究会、八幡史学館チーム  
平成27年8月、A-3判 = 縮尺50%





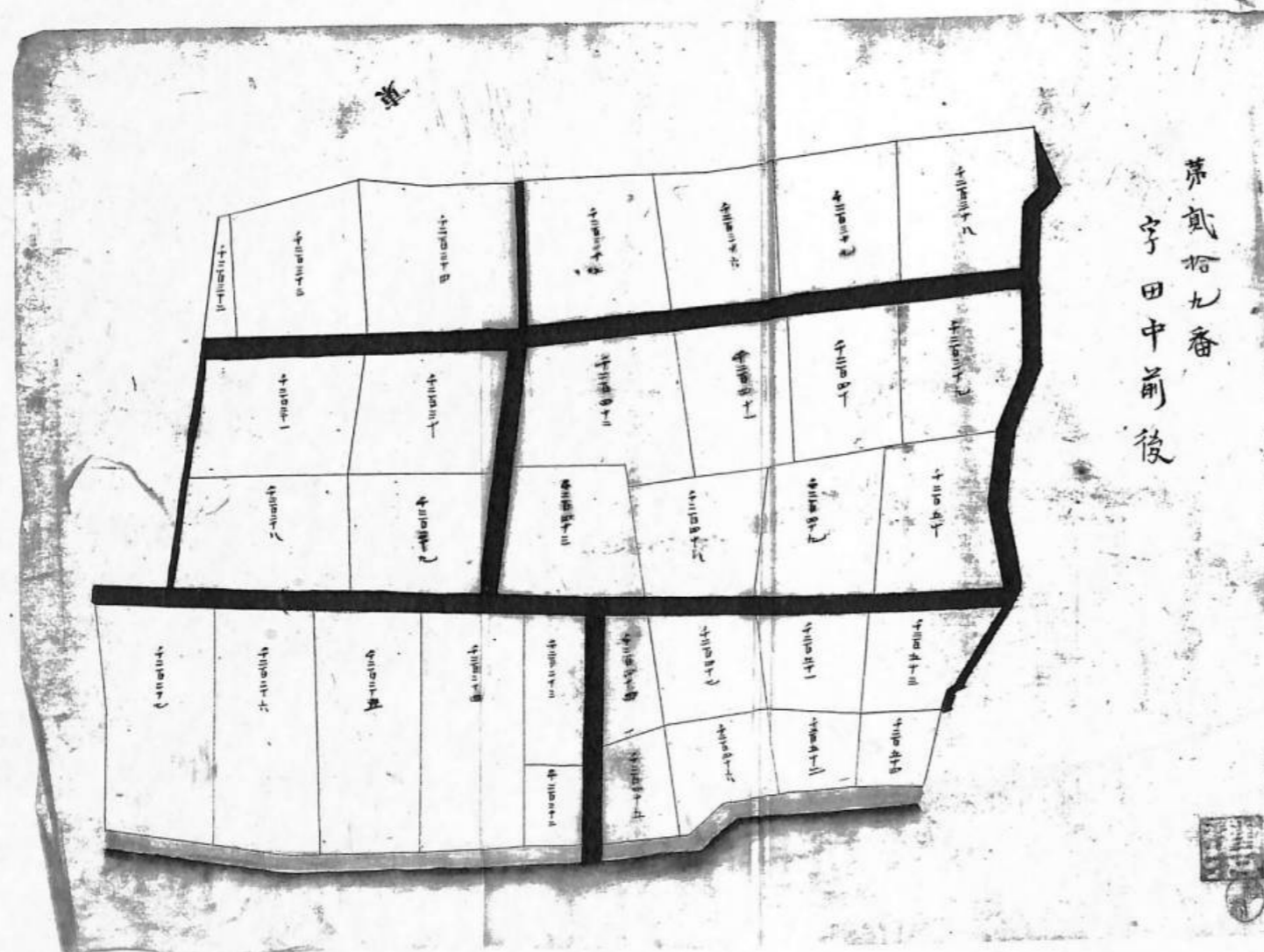
明治22年(1889)、菊間村更正一筆限地図帳 27 = 字川坂堰根  
菊間・種村家文書 複製 = 市原の古文書研究会、八幡史学館チーム  
平成27年8月、A-3判 = 縮尺50%

カラー版参照



明治22年(1889)、菊間村更正一筆限地図帳 28=字前畑  
 菊間・種村家文書 複製=市原の古文書研究会、八幡史学館チーム  
 平成27年8月、A-3判=縮尺50%

カラー版参照




明治22年(1889)、菊間村更正一筆限地図帳・29=字田中前後  
 菊間・種村家文書 複製=市原の古文書研究会、八幡史学館チーム  
 平成27年8月、A-3判=縮尺50%

カラー版参照



明治 22 年 (1889)、菊間村更正一筆限地図帳 30 = 字田中前西川田  
菊間・種村家文書 複製 = 市原の古文書研究会、八幡史学館チーム  
平成 27 年 8 月、A-3 判 = 縮尺 50 %

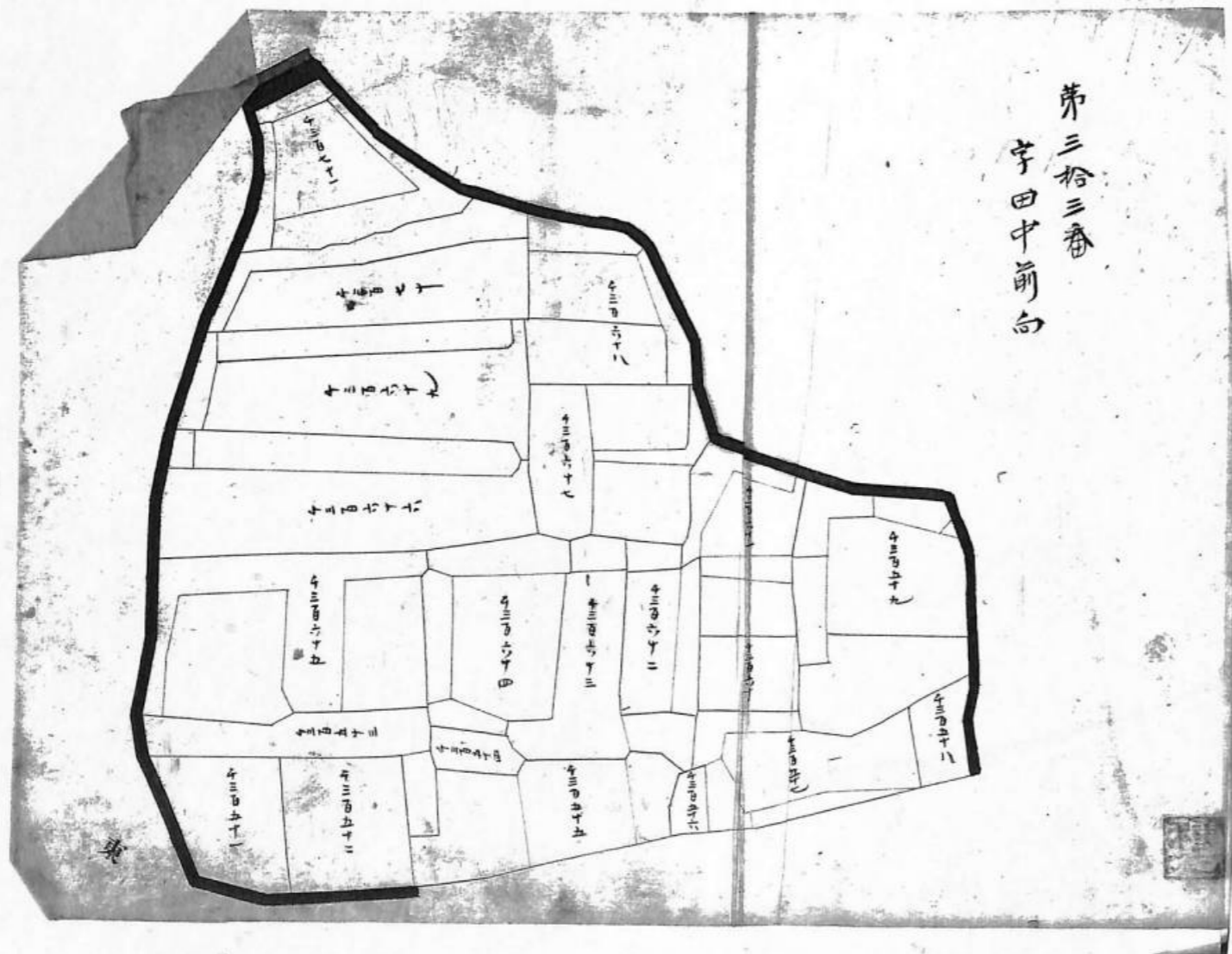


明治22年(1889)、菊間村更正一筆限地図帳 31 = 字田中前  
菊間・種村家文書 複製 = 市原の古文書研究会、八幡史学館チーム  
平成27年8月、A-3判 = 縮尺50%



明治22年(1889)、菊間村更正一筆限地図帳 32=字田中前東川田  
菊間・種村家文書 複製=市原の古文書研究会、八幡史学館チーム  
平成27年8月、A-3判=縮尺50%

カラー版参照

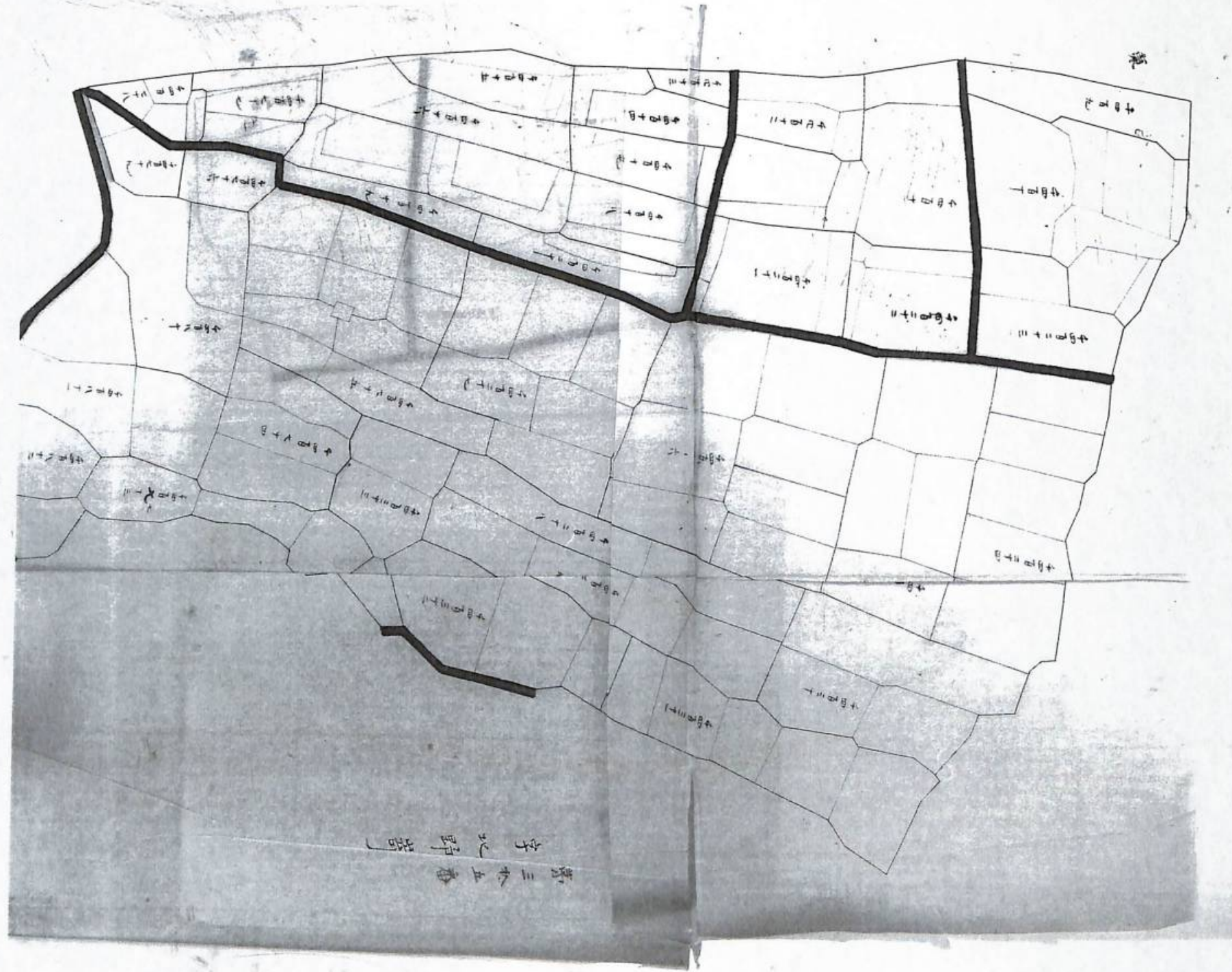


明治 22 年 (1889)、菊間村更正一筆限地図帳 33 = 字田中前向  
 菊間・種村家文書 複製 = 市原の古文書研究会、八幡史学館チーム  
 平成 27 年 8 月、A-3 判 = 縮尺 50%

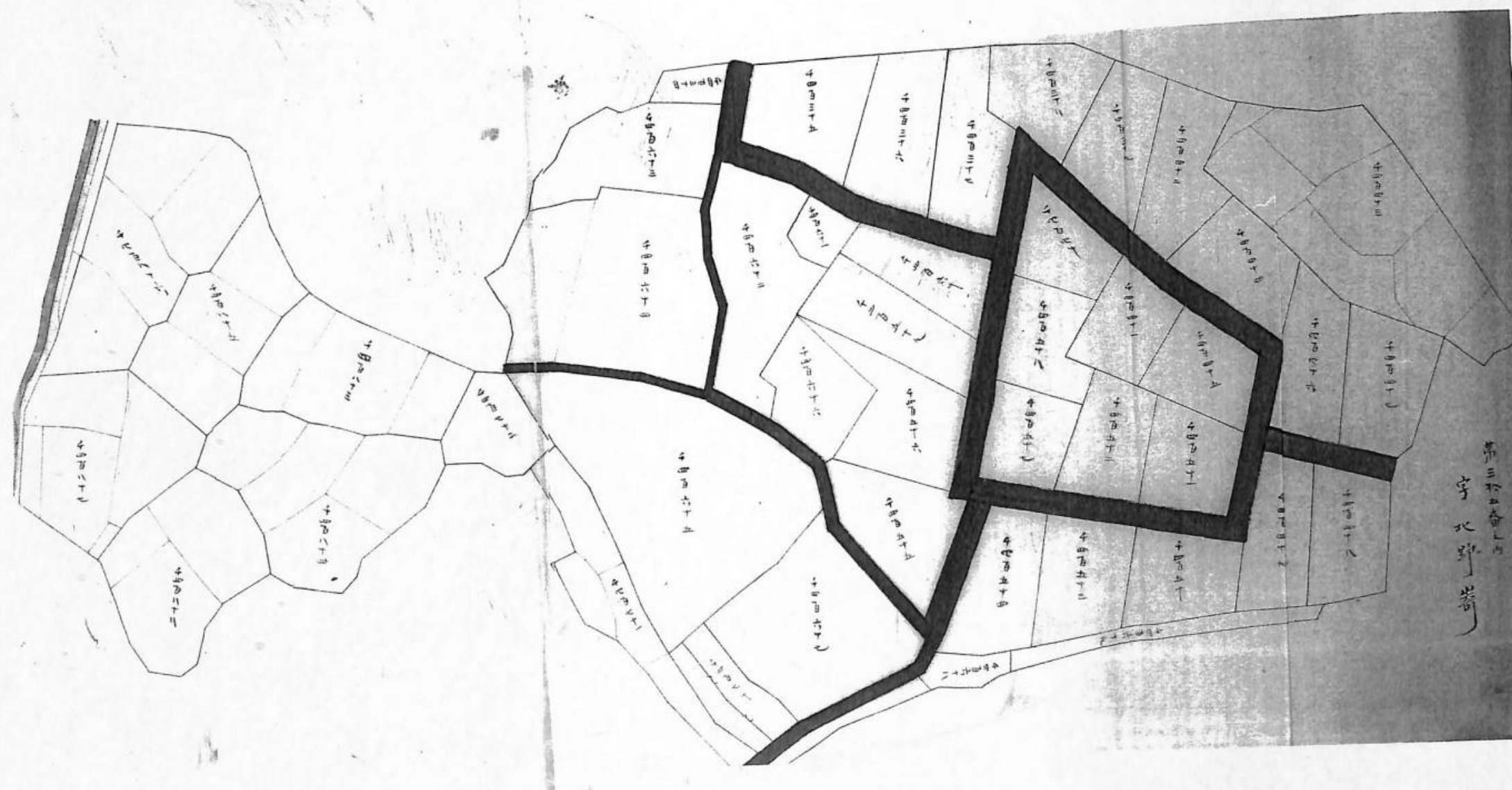


明治22年(1889)、菊間村更正一筆限地図帳 34=字笛吹中川下  
菊間・種村家文書 複製=市原の古文書研究会、八幡史学館チーム  
平成27年8月、A-3判=縮尺50%

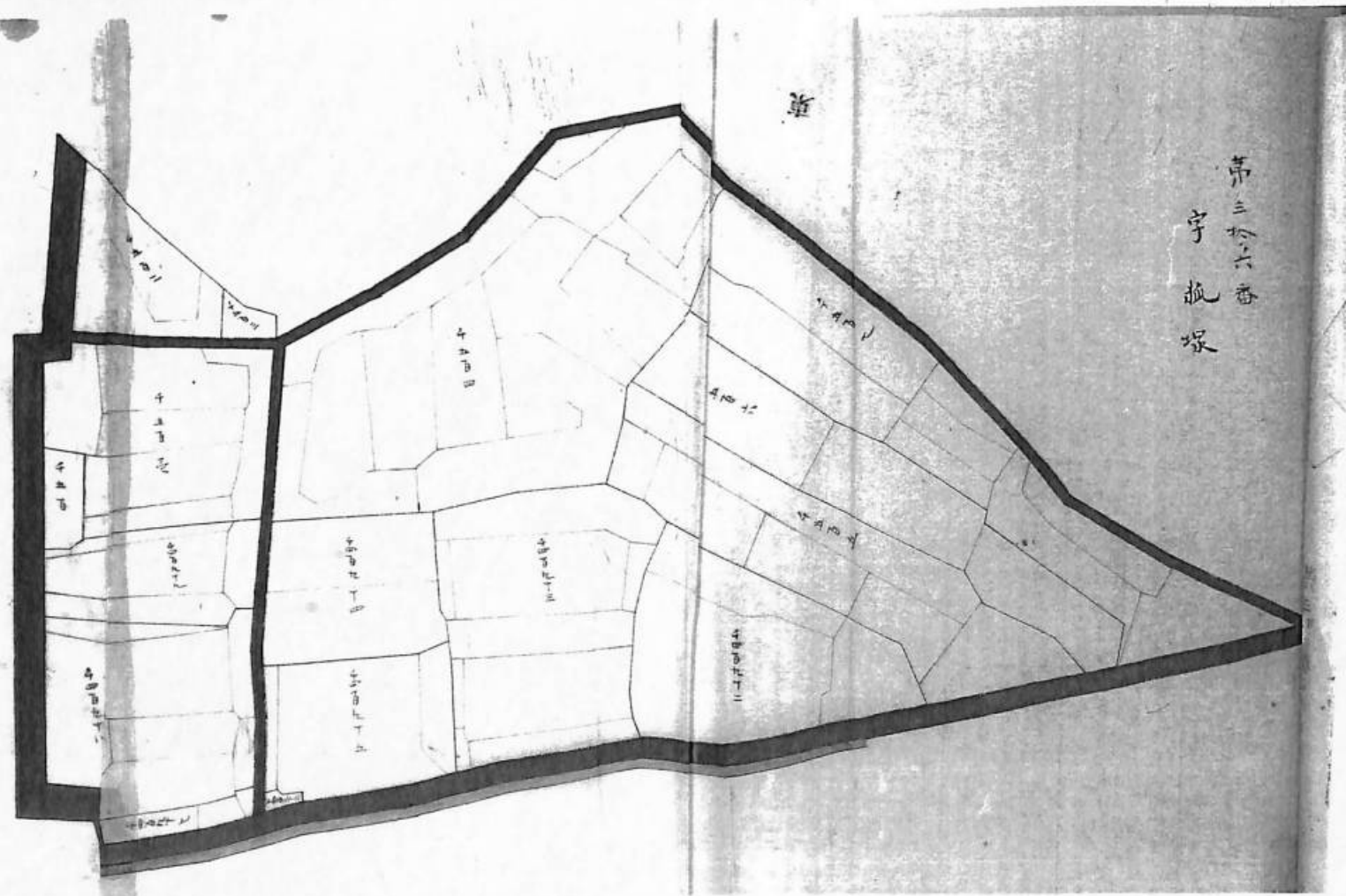




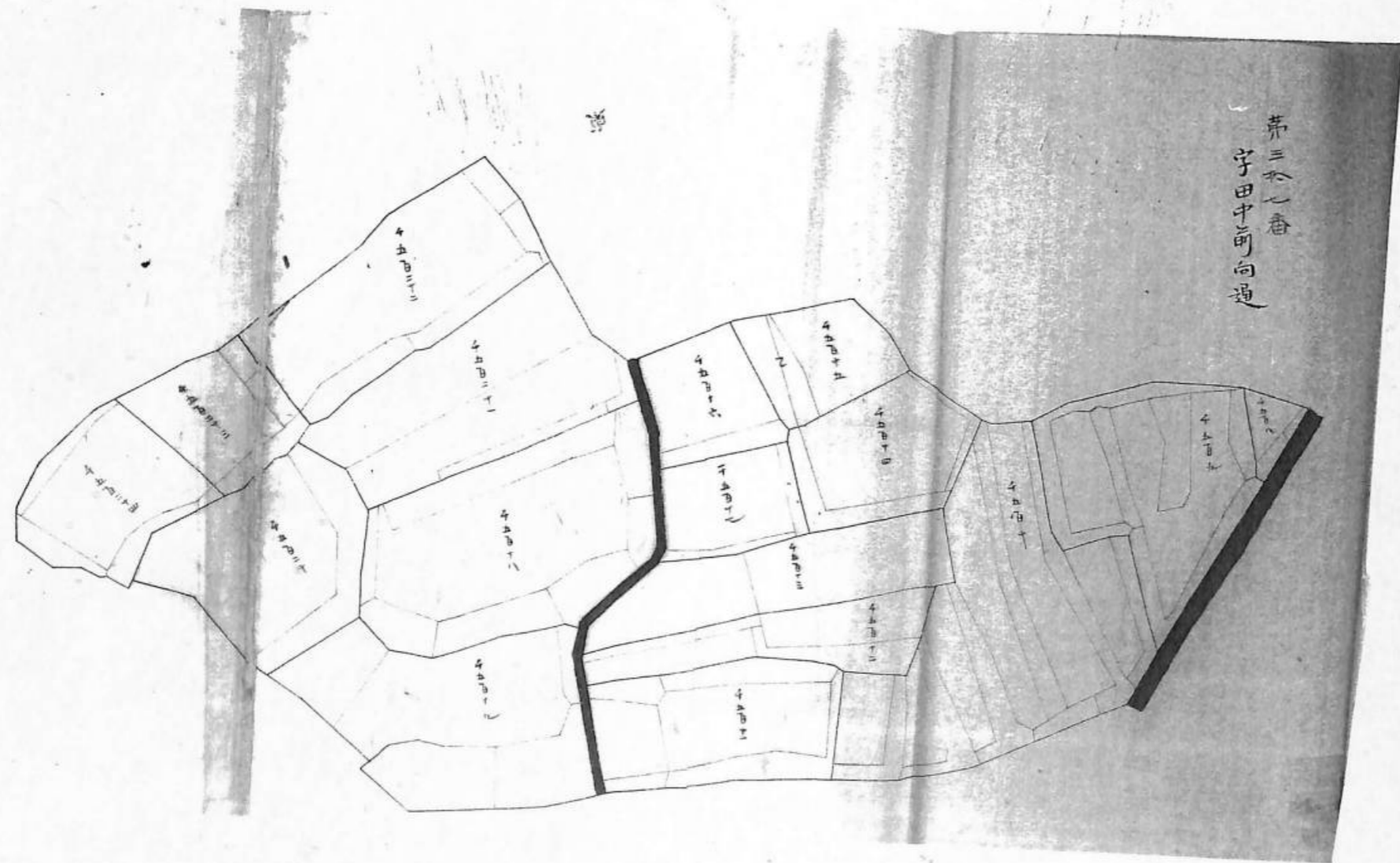
明治22年(1889)、菊間村更正一筆限地図帳 35=字北野崎  
菊間・種村家文書 複製=市原の古文書研究会、八幡史学館チーム  
平成27年8月、A-3判=縮尺50%



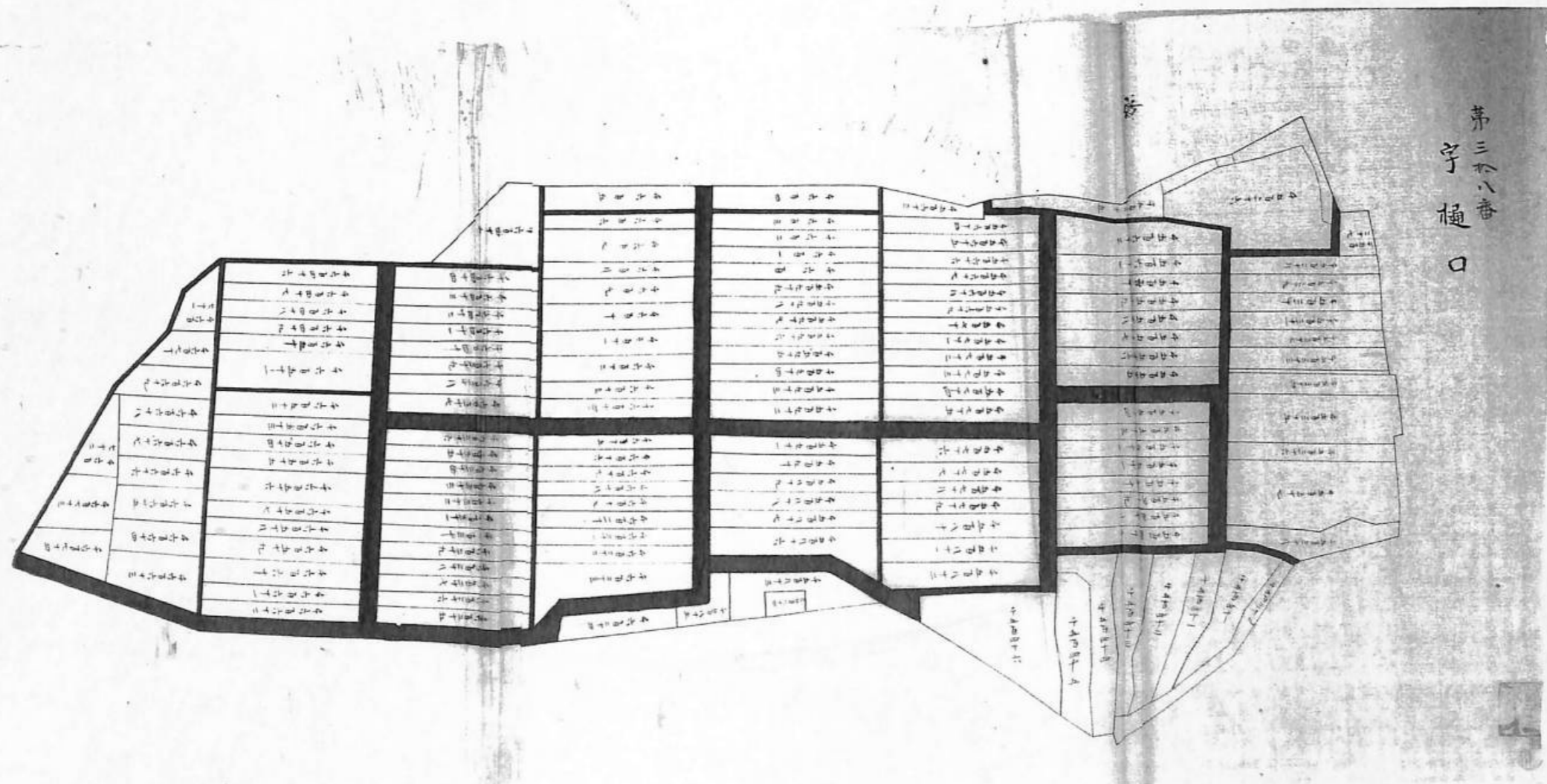
明治22年(1889)、菊間村更正一筆限地図帳 35の内=字北野崎  
 菊間・種村家文書 複製=市原の古文書研究会、八幡史学館チーム  
 平成27年8月、A-3判=縮尺50%



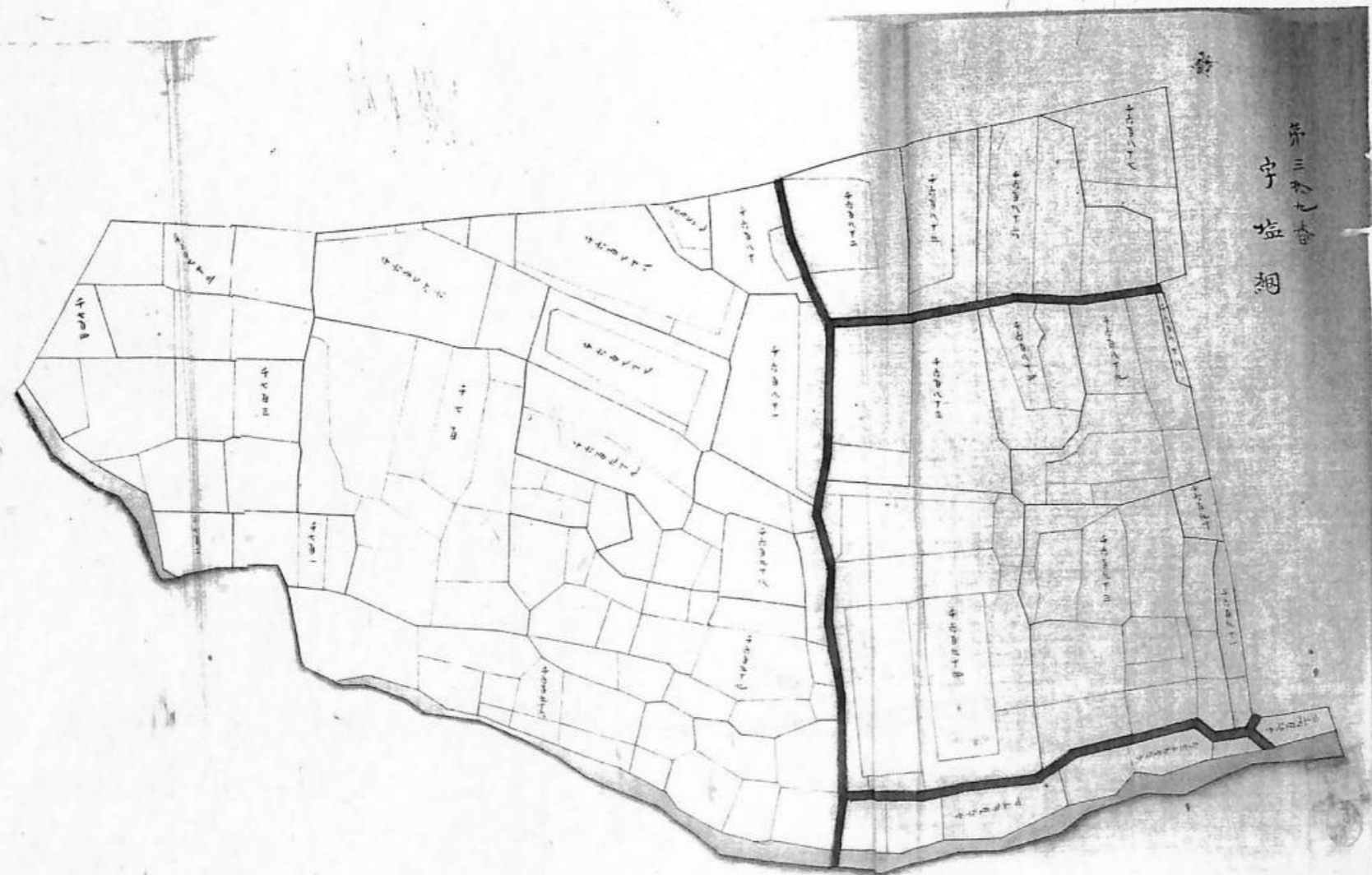
明治22年(1889)、菊間村更正一筆限地図帳 36=字狐塚  
菊間・種村家文書 複製=市原の古文書研究会、八幡史学館チーム  
平成27年8月、A-3判=縮尺50%



明治22年(1889)、菊間村更正一筆限地図帳 37=宇田中前向通  
菊間・種村家文書 複製=市原の古文書研究会、八幡史学館チーム  
平成27年8月、A-3判=縮尺50%



明治 22 年 (1889)、菊間村更正一筆限地図帳、38 = 字樋口  
 菊間・種村家文書 複製 = 市原の古文書研究会、八幡史学館チーム  
 平成 27 年 8 月、A-3 判 = 縮尺 50%



明治 22 年 (1889)、菊間村更正一筆限地図帳 39 = 字塩網?  
菊間・種村家文書 複製 = 市原の古文書研究会、八幡史学館チーム  
平成 27 年 8 月、A-3 判 = 縮尺 50%

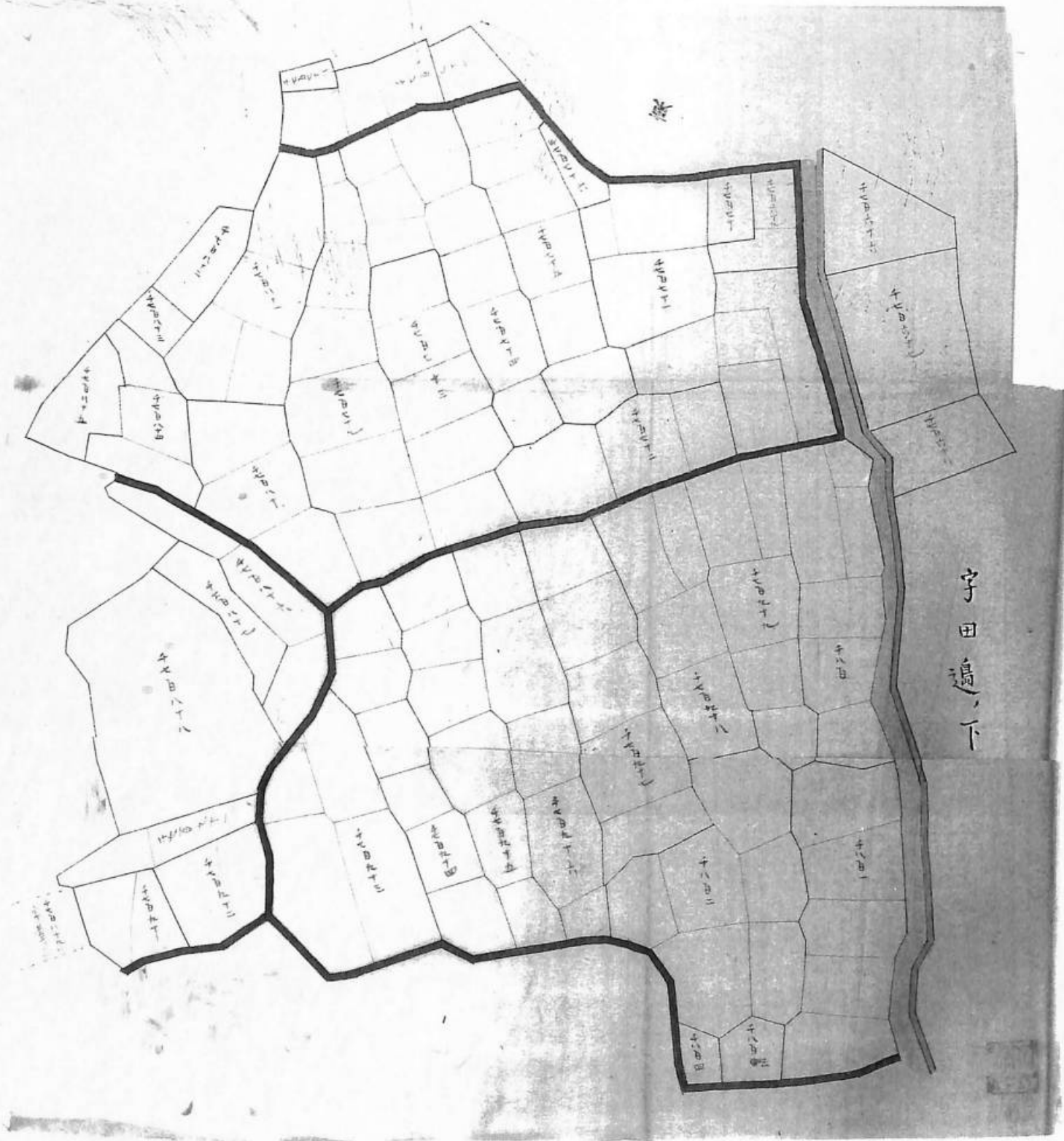


明治22年(1889)、菊間村更正一筆限地図帳 40=字川坂  
菊間・種村家文書 複製=市原の古文書研究会、八幡史学館チーム  
平成27年8月、A-3判=縮尺50%



明治22年(1889)、菊間村更正一筆限地図帳 41=字観世堂の下  
菊間・種村家文書 複製=市原の古文書研究会、八幡史学館チーム  
平成27年8月、A-3判=縮尺50%

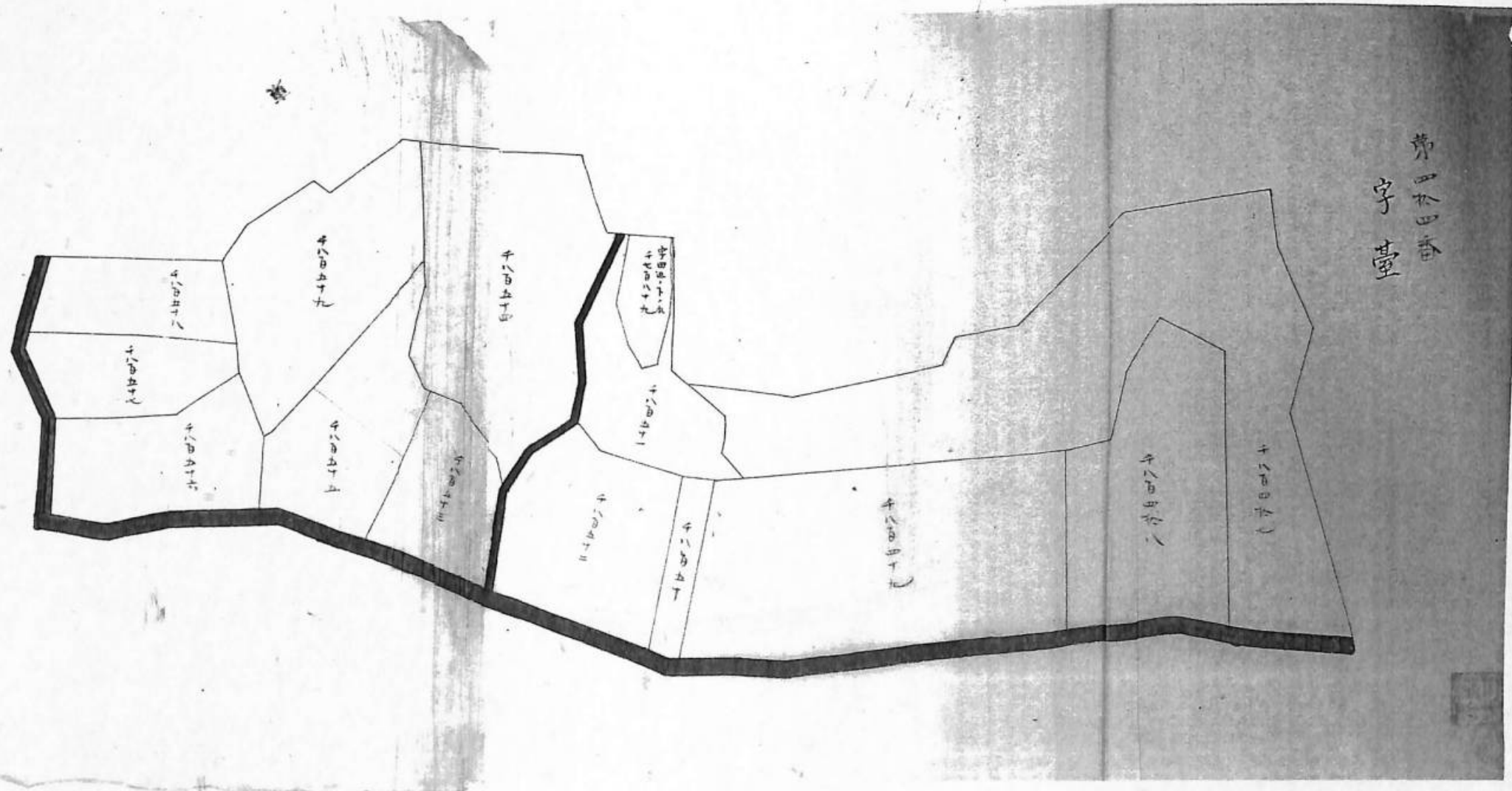




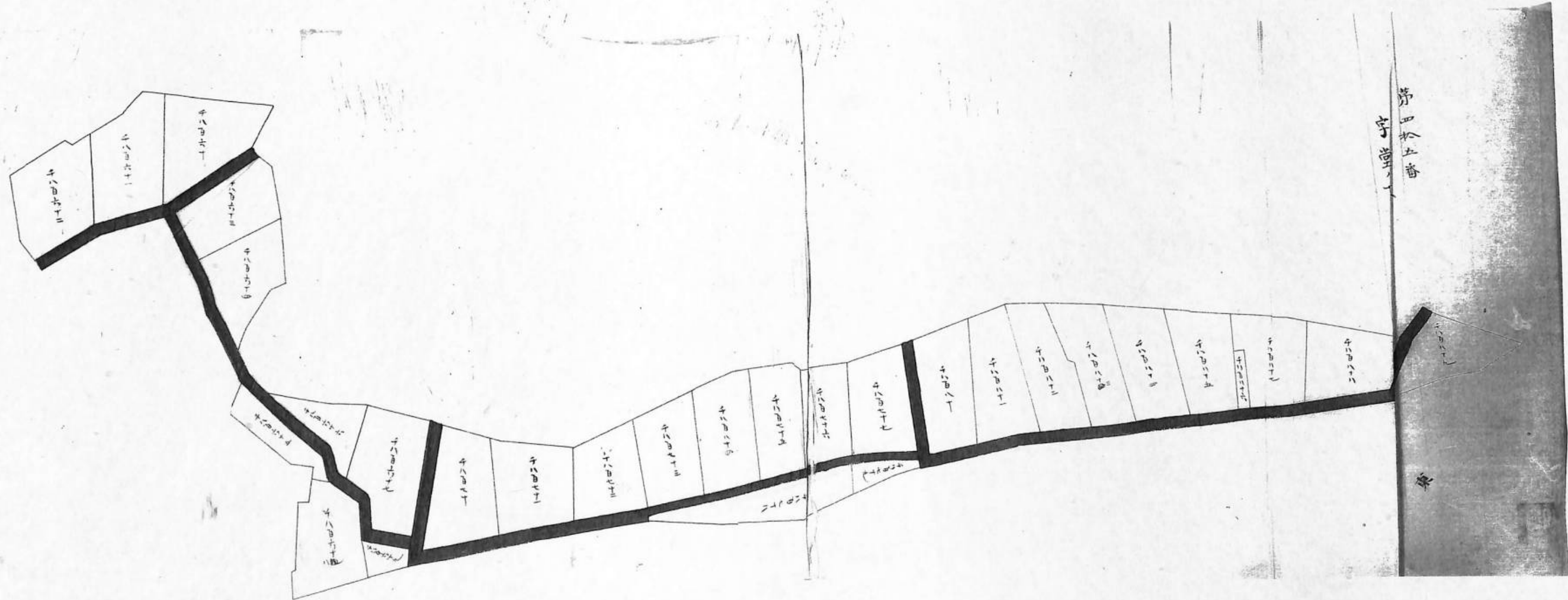
明治22年(1889)、菊間村更正一筆限地図帳 42=字田辺の下  
菊間・種村家文書 複製=市原の古文書研究会、八幡史学館チーム  
平成27年8月、A-3判=縮尺50%



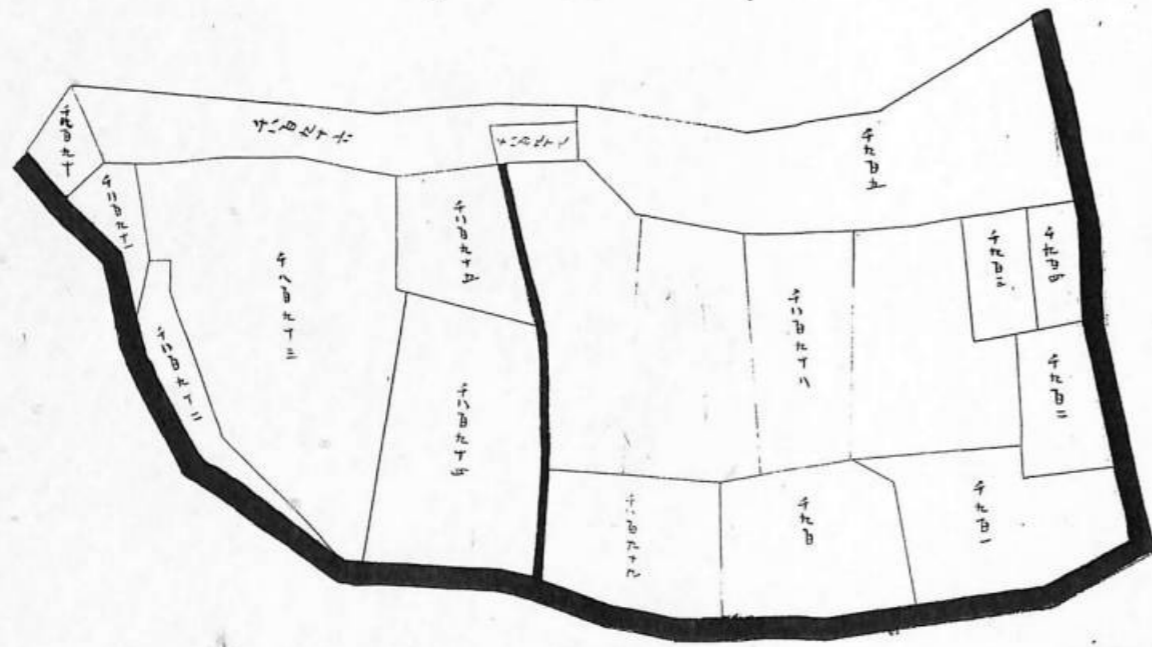
明治22年(1889)、菊間村更正一筆限地図帳 43=字上田辺の下  
菊間・種村家文書 複製=市原の古文書研究会、八幡史学館チーム  
平成27年8月、A-3判=縮尺50%



明治22年(1889)、菊間村更正一筆限地図帳 44=字台  
菊間・種村家文書 複製=市原の古文書研究会、八幡史学館チーム  
平成27年8月、A-3判=縮尺50%



明治22年(1889)、菊間村更正一筆限地図帳 45 = 字堂の下  
 菊間・種村家文書 複製 = 市原の古文書研究会、八幡史学館チーム  
 平成27年8月、A-3判 = 縮尺50%



第四六番  
字門畑

明治22年(1889)、菊間村更正一筆限地図帳 46=字門畑  
 菊間・種村家文書 複製=市原の古文書研究会、八幡史学館チーム  
 平成27年8月、A-3判=縮尺50%

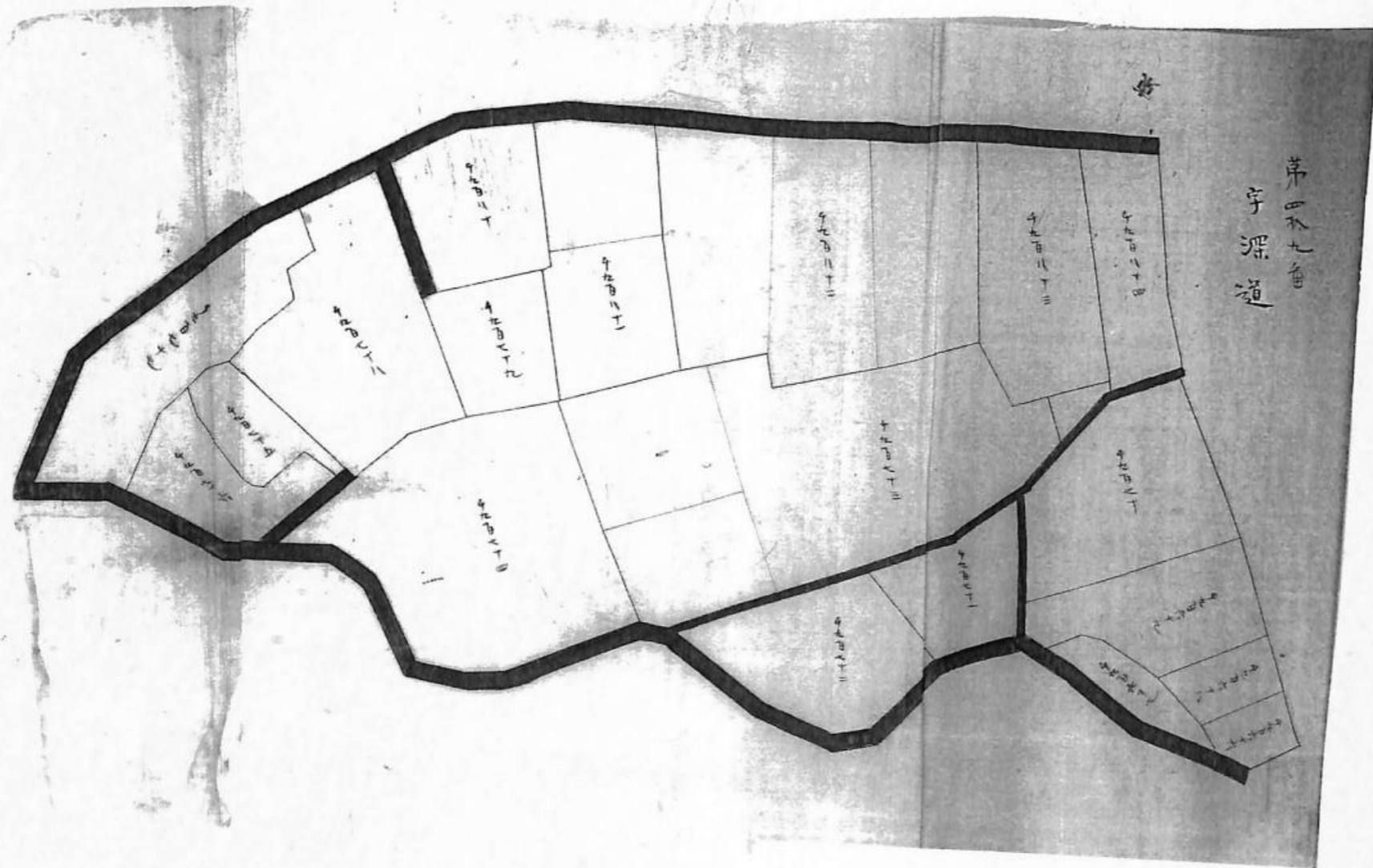


明治 22 年 (1889)、菊間村更正一筆限地図帳 47 = 字東前  
菊間・種村家文書 複製 = 市原の古文書研究会、八幡史学館チーム  
平成 27 年 8 月、A-3 判 = 縮尺 50 %



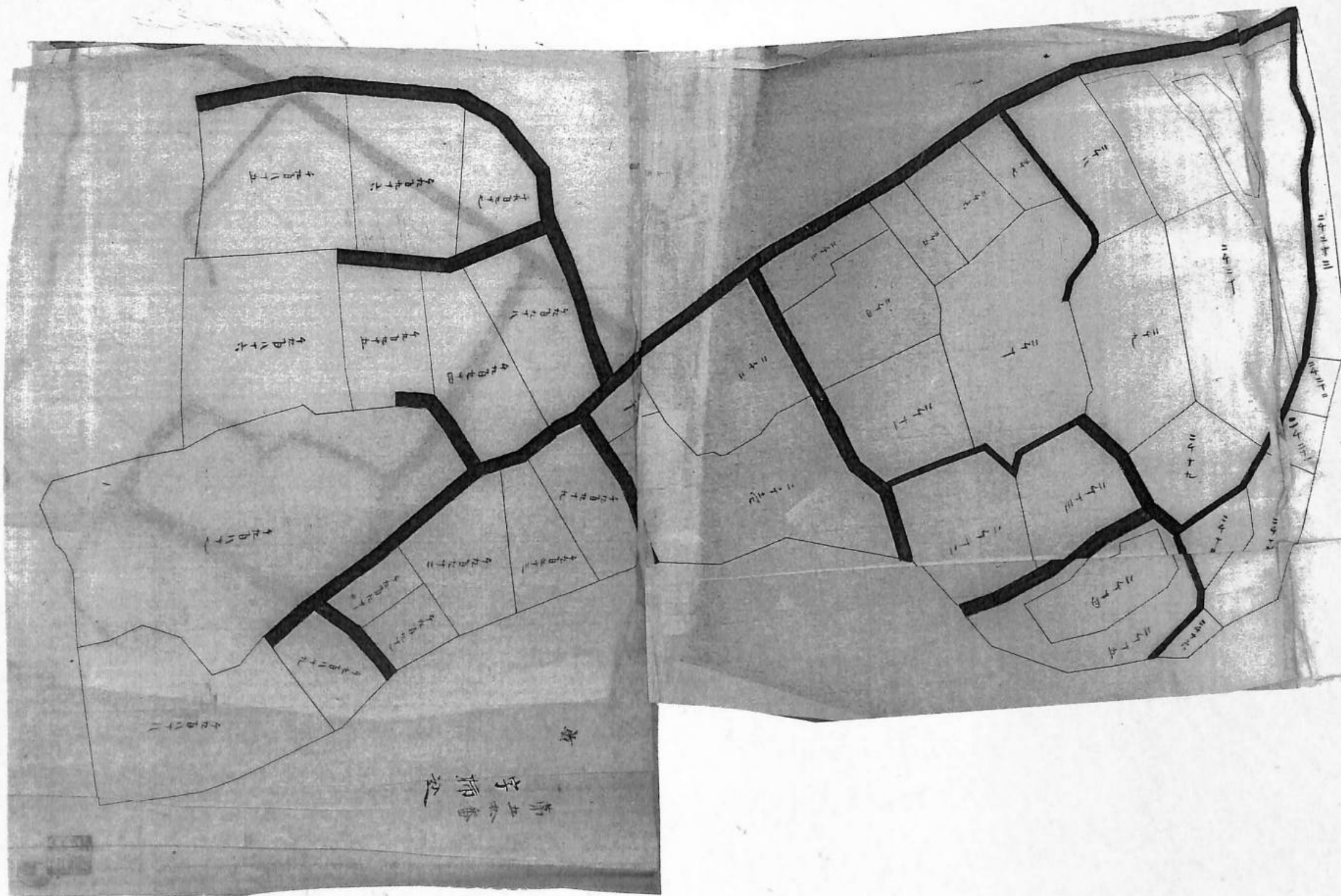
第四八番  
字畑ヶ中

明治22年(1889)、菊間村更正一筆限地図帳 48=字畑ヶ中  
菊間・種村家文書 複製=市原の古文書研究会、八幡史学館チーム  
平成27年8月、A-3判=縮尺50%

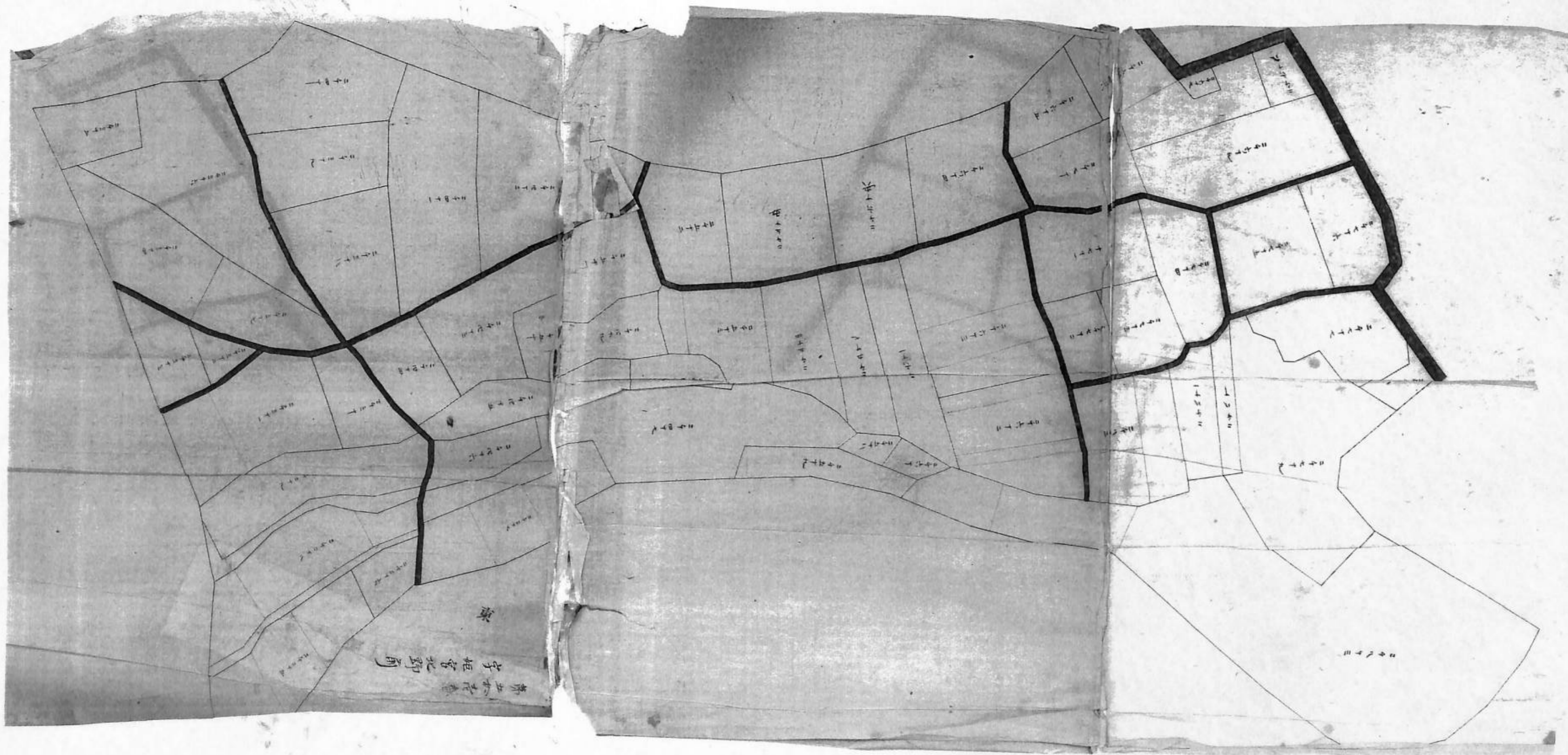


明治22年(1889)、菊間村更正一筆限地図帳 49=宇深道  
菊間・種村家文書 複製=市原の古文書研究会、八幡史学館チーム  
平成27年8月、A-3判=縮尺50%

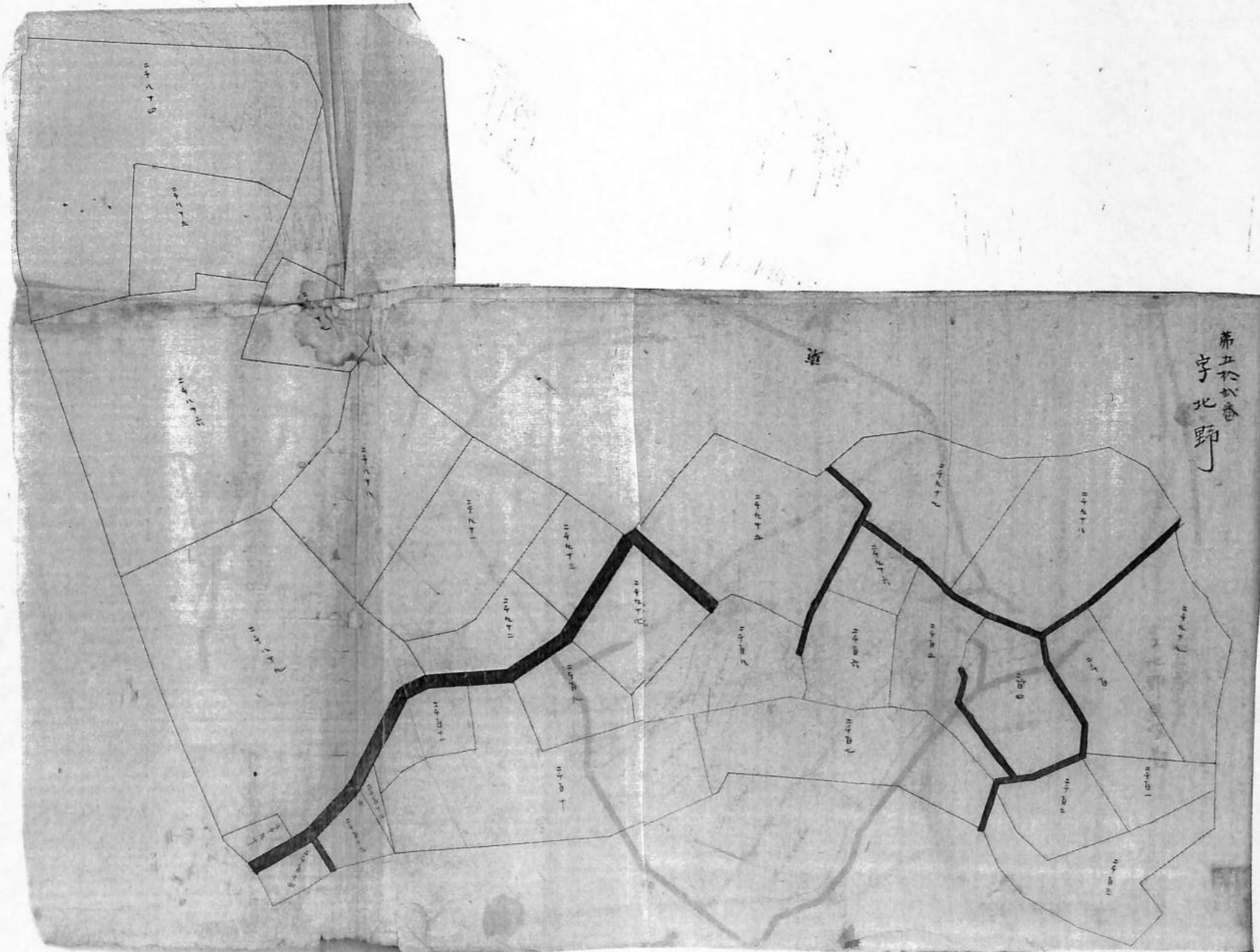




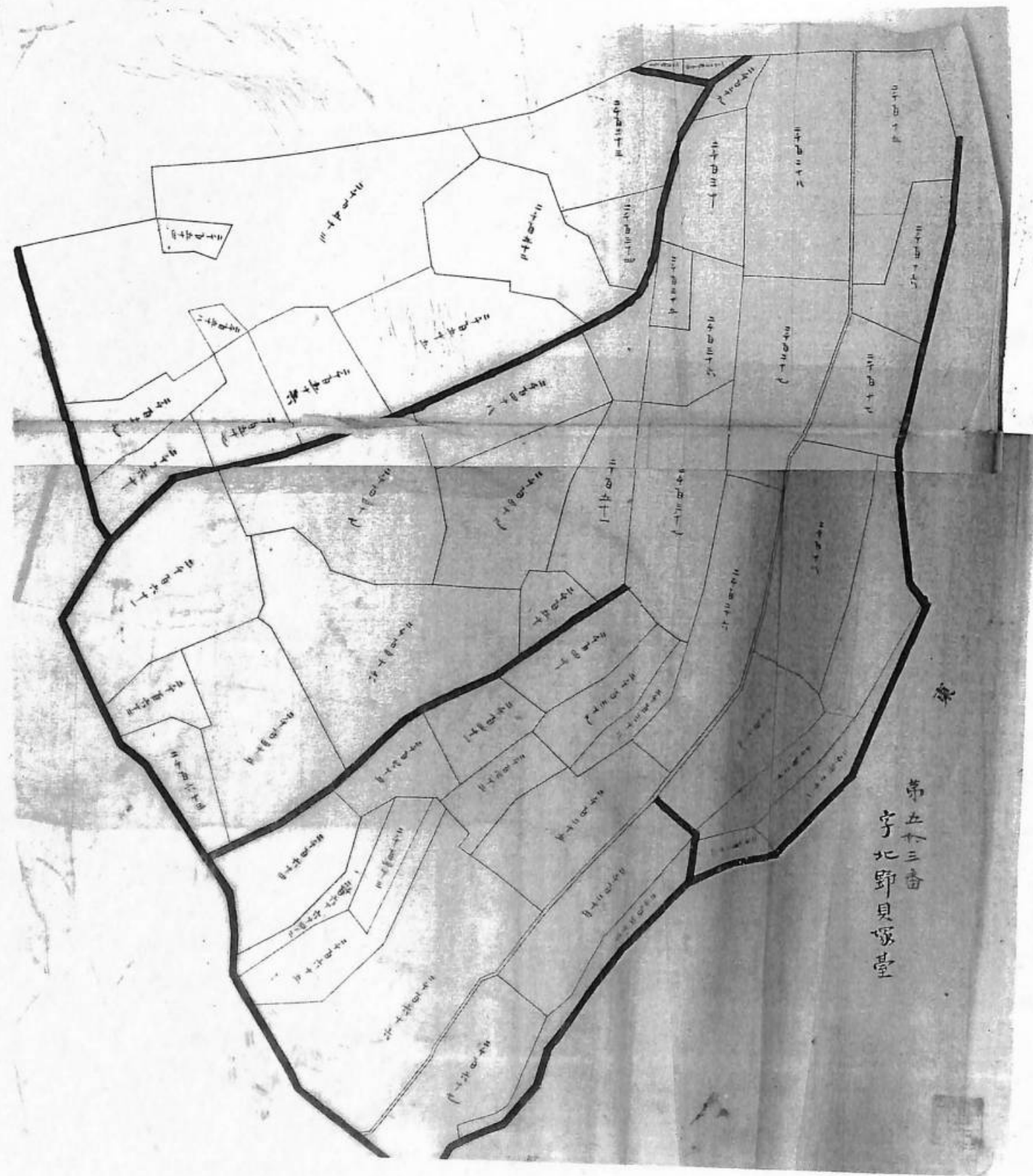
明治22年(1889)、菊間村更正一筆限地図帳 50=字柿込  
菊間・種村家文書 複製=市原の古文書研究会、八幡史学館チーム  
平成27年8月、A-3判=縮尺50%



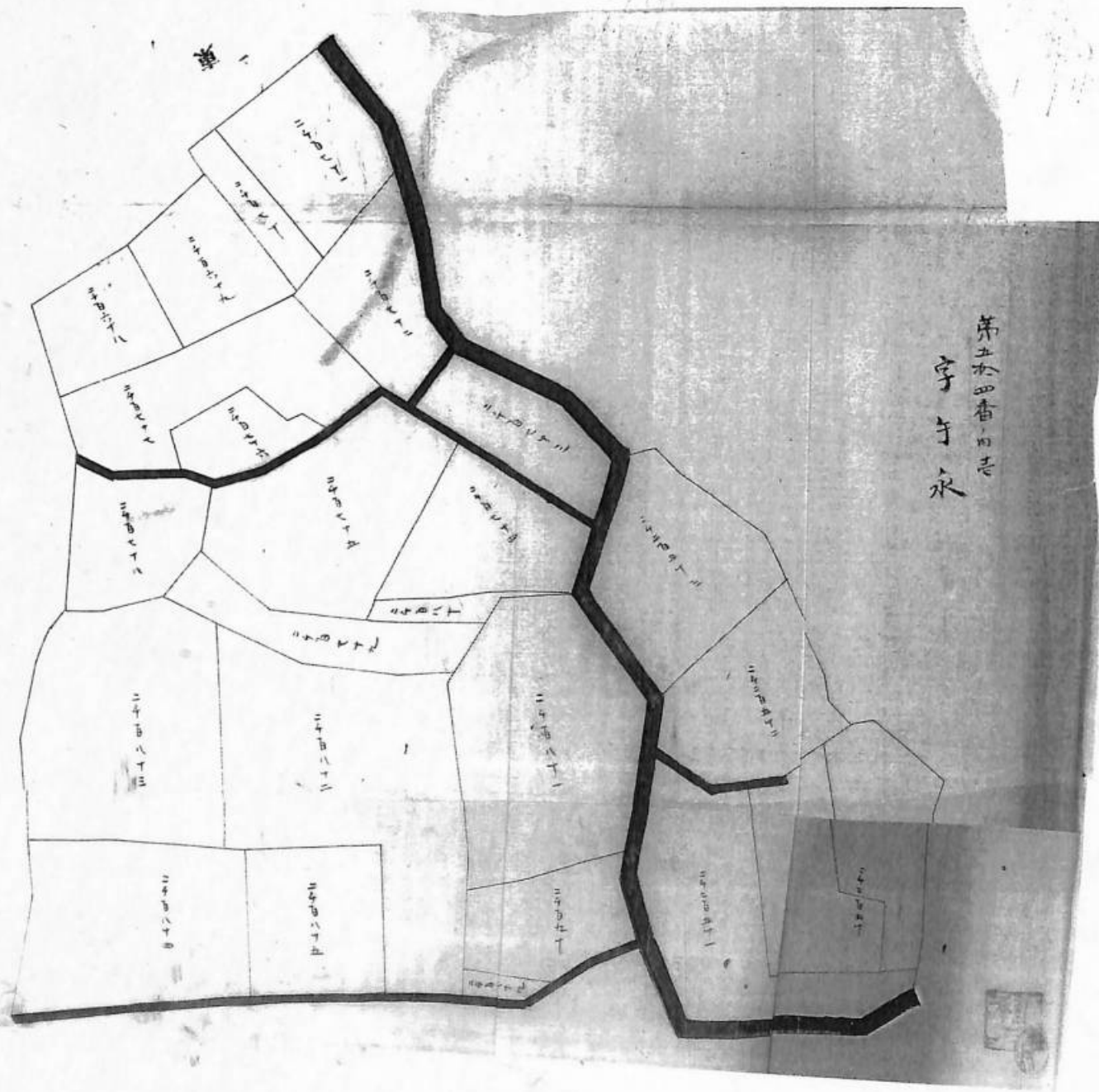
明治22年(1889)、菊間村更正一筆限地図帳 51 = 字姫宮北野前  
菊間・種村家文書 複製 = 市原の古文書研究会、八幡史学館チーム  
平成27年8月、A-3判 = 縮尺50%



明治22年(1889)、菊間村更正一筆限地図帳 52=字北野  
菊間・種村家文書 複製=市原の古文書研究会、八幡史学館チーム  
平成27年8月、A-3判=縮尺50%

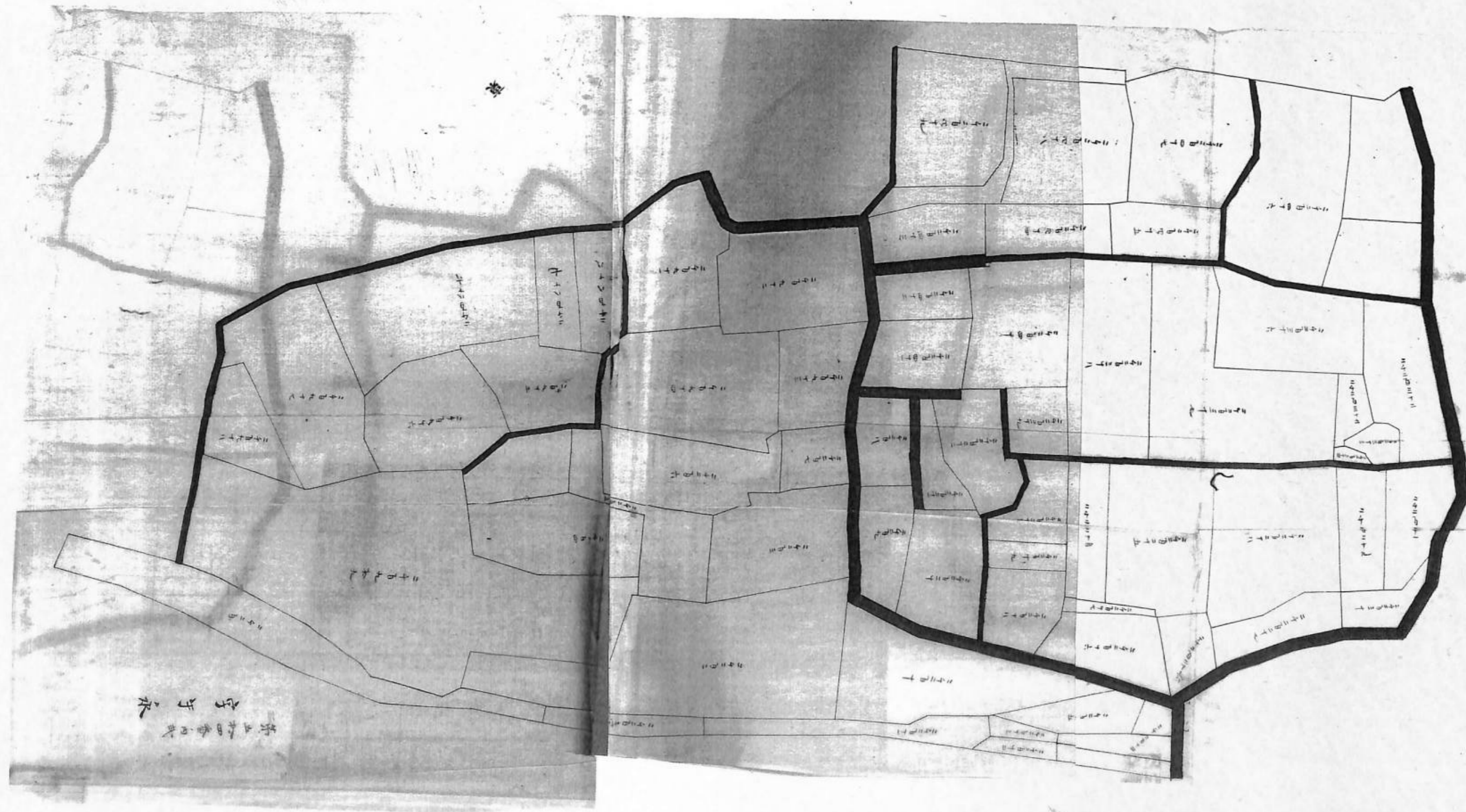


明治 22 年 (1889)、菊間村更正一筆限地図帳 53 = 宇北野貝塚台  
菊間・種村家文書 複製 = 市原の古文書研究会、八幡史学館チーム  
平成 27 年 8 月、A-3 判 = 縮尺 50%



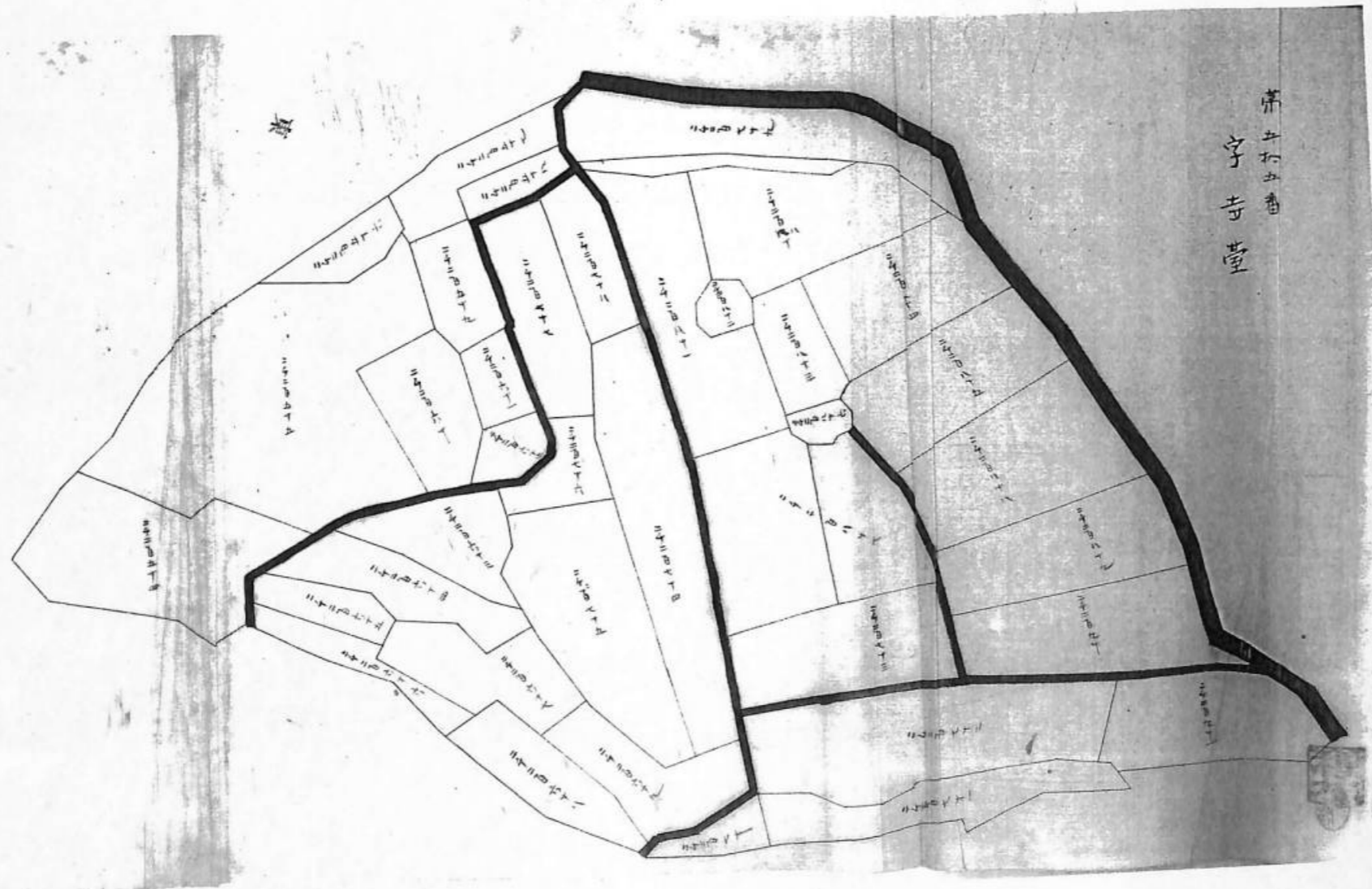
明治22年(1889)、菊間村更正一筆限地図帳 54=字手永  
菊間・種村家文書 複製=市原の古文書研究会、八幡史学館チーム  
平成27年8月、A-3判=縮尺50%

カラー版参照



明治22年(1889)、菊間村更正一筆限地図帳 54の内2=字手永  
菊間・種村家文書 複製=市原の古文書研究会、八幡史学館チーム  
平成27年8月、A-3判=縮尺50%

カラー版参照



明治22年(1889)、菊間村更正一筆限地図帳 55=字寺台  
菊間・種村家文書 複製=市原の古文書研究会、八幡史学館チーム  
平成27年8月、A-3判=縮尺50%

カラー版参照

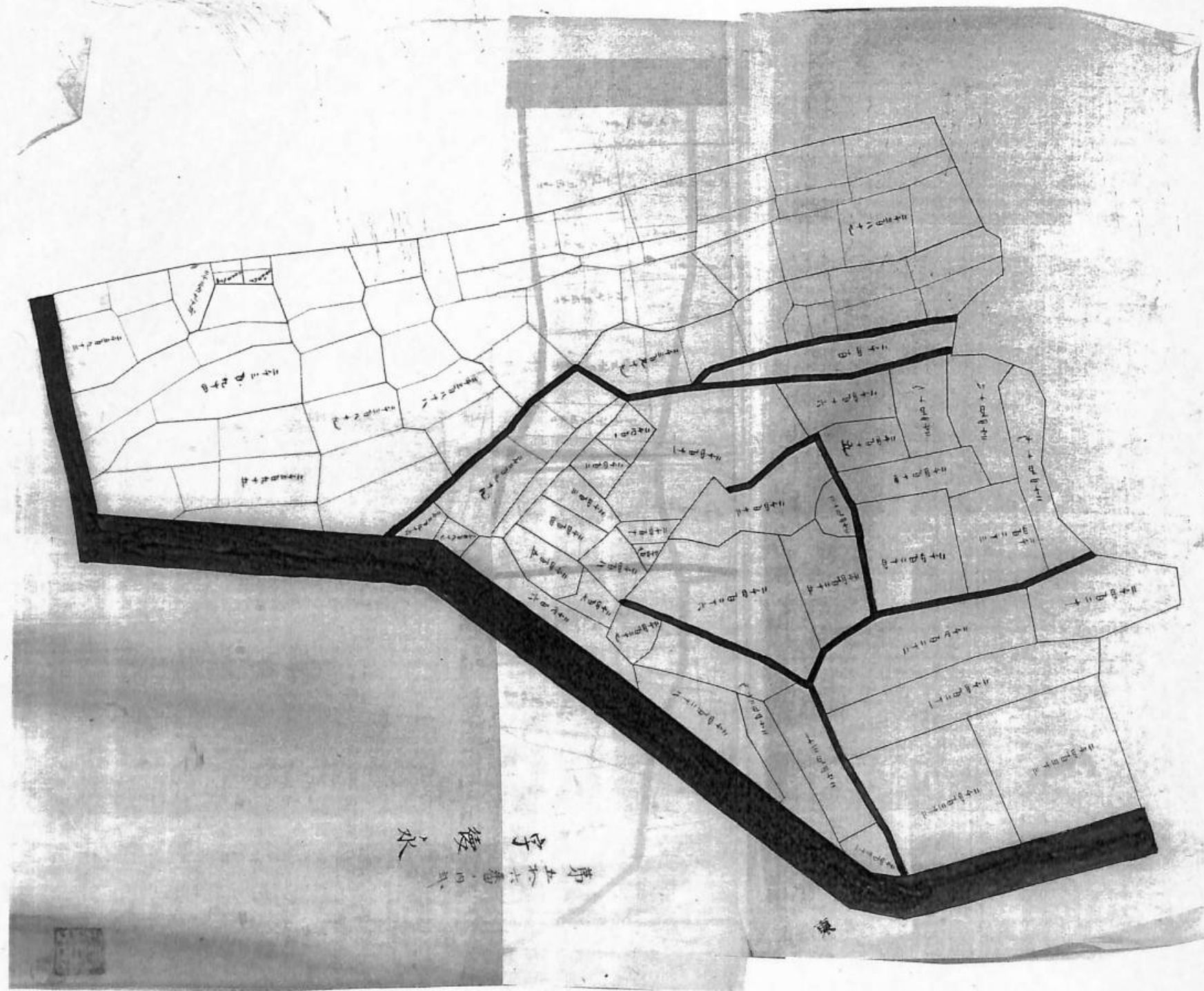


第五十六番、四毛  
字 徳永

明治22年(1889)、菊間村更正一筆限地図帳 56=字徳永  
菊間・種村家文書 複製=市原の古文書研究会、八幡史学館チーム  
平成27年8月、A-3判=縮尺50%

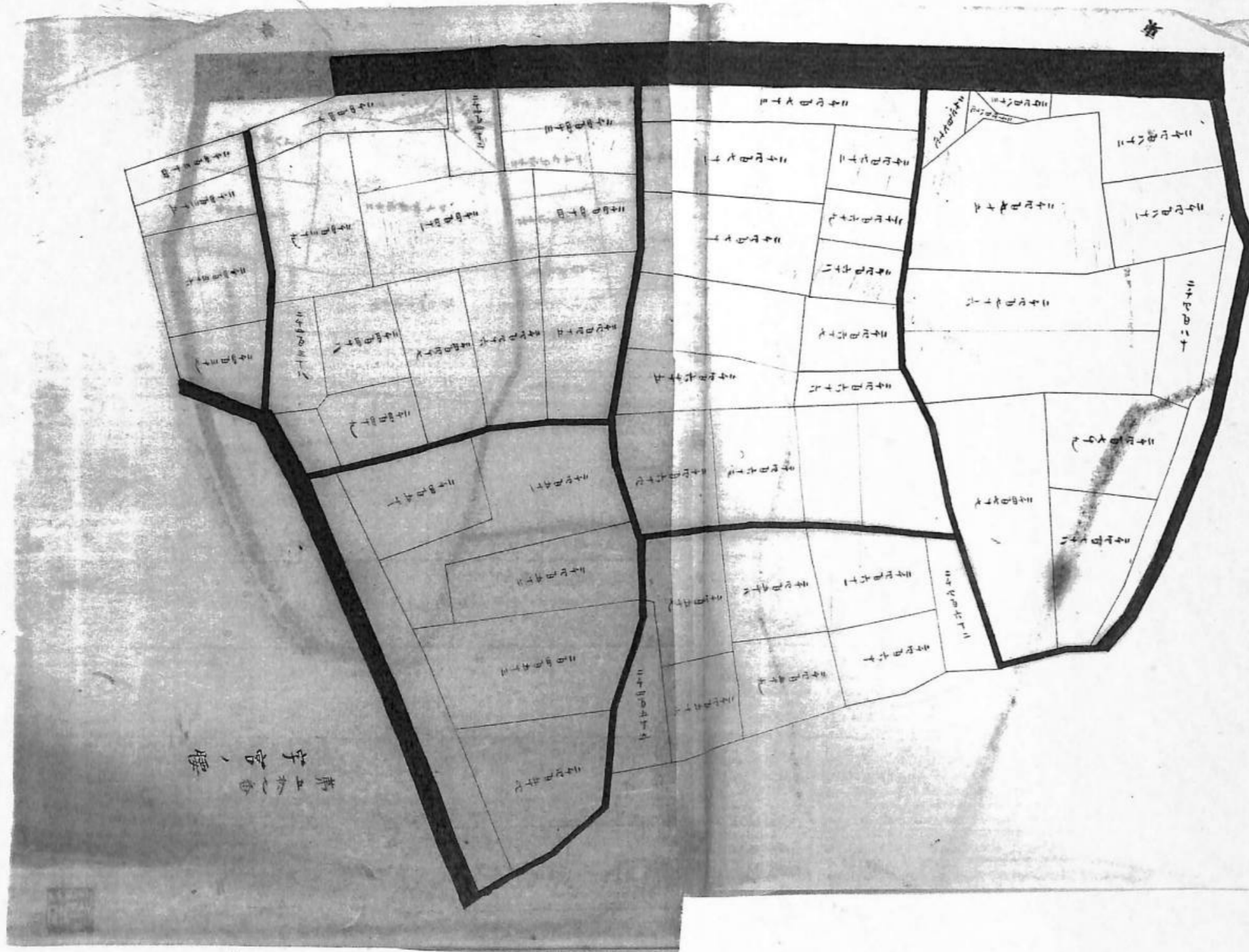
カラー版参照





明治 22 年 (1889)、菊間村更正一筆限地図帳 56 の内 2 = 字徳永  
菊間・種村家文書 複製 = 市原の古文書研究会、八幡史学館チーム  
平成 27 年 8 月、A-3 判 = 縮尺 50 %

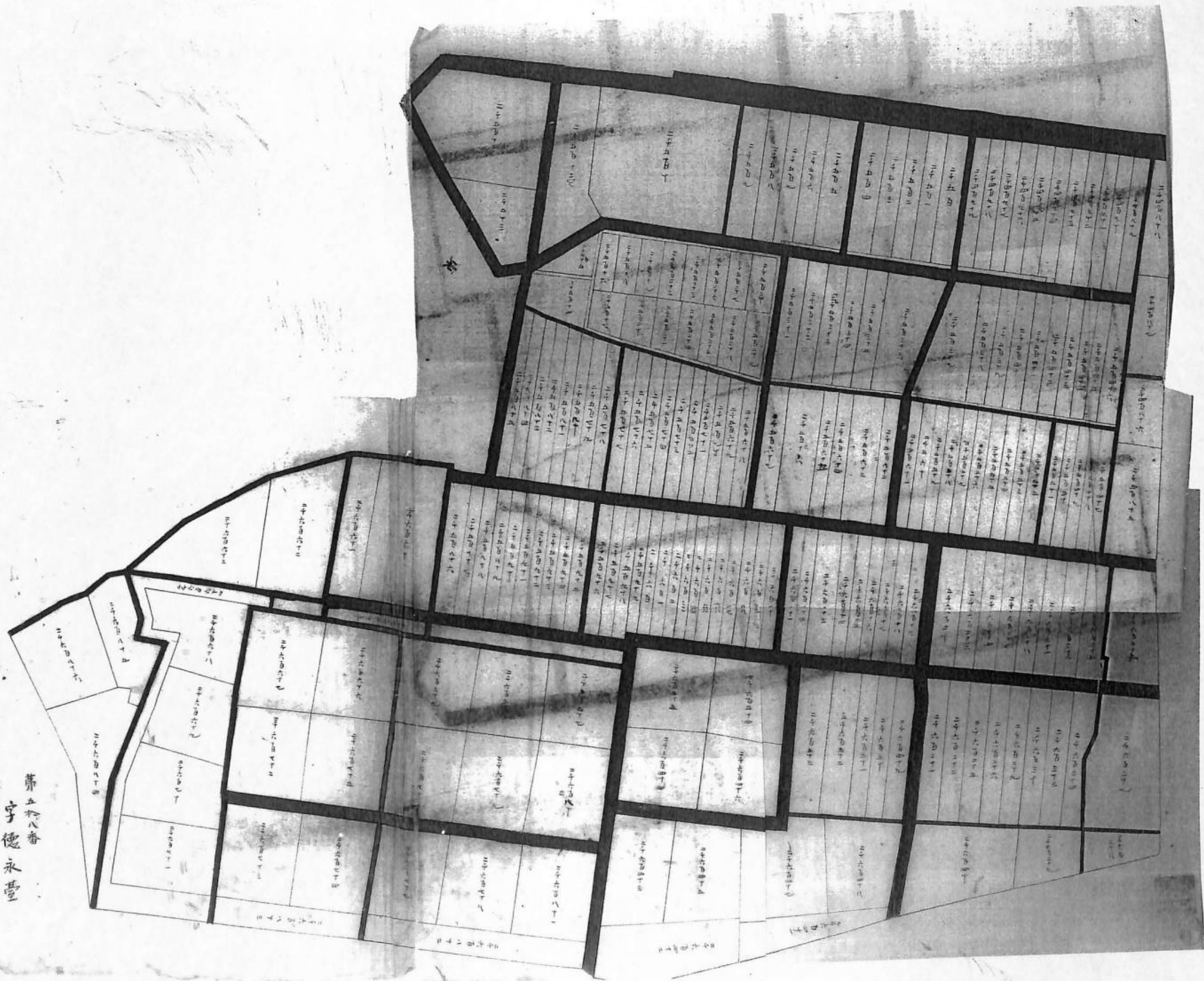
カラー版参照



明治 22 年 (1889)、菊間村更正一筆限地図帳 57 = 字宮の腰  
 菊間・種村家文書 複製 = 市原の古文書研究会、八幡史学館チーム  
 平成 27 年 8 月、A-3 判 = 縮尺 50%

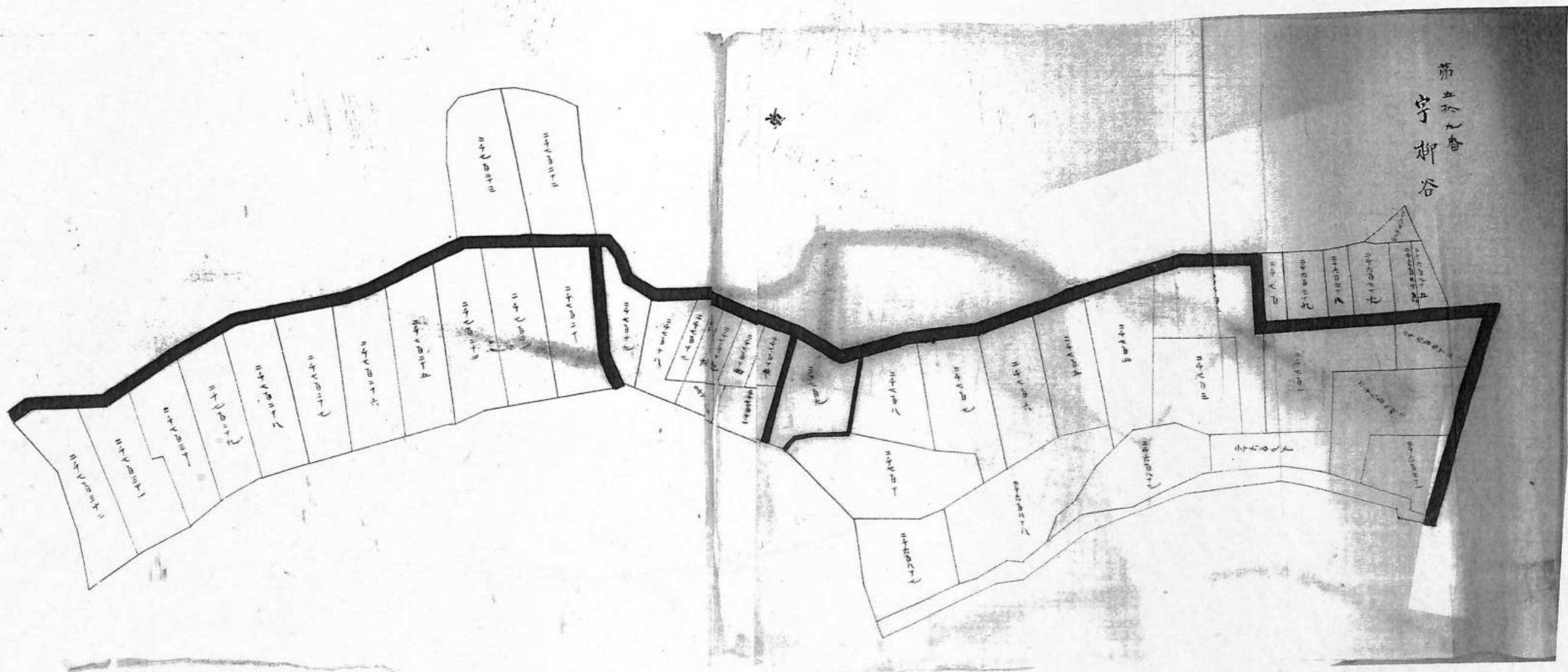
カラー版参照

第五八番  
字徳永臺



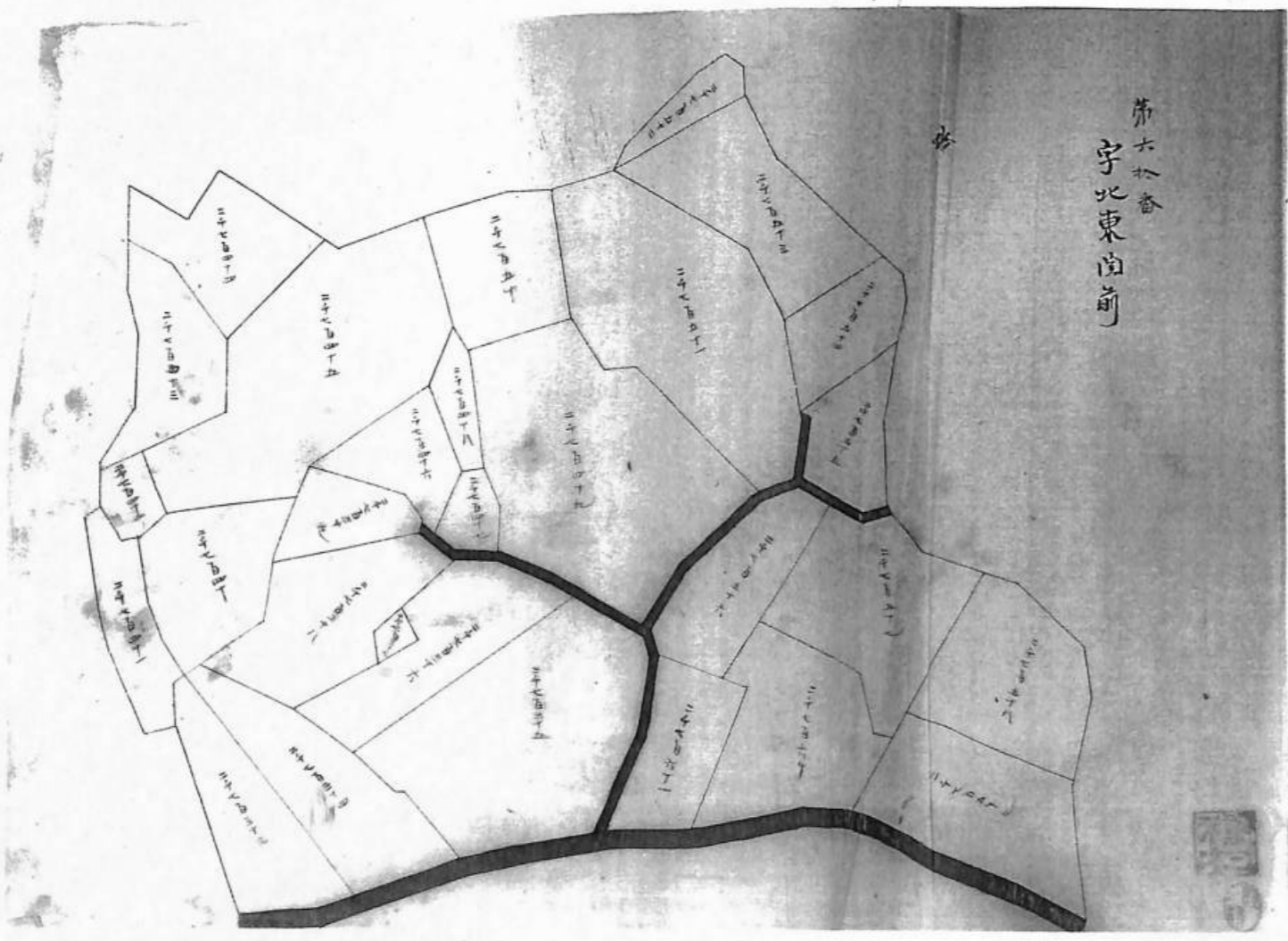
明治22年(1889)、菊間村更正一筆限地図帳 58=字徳永台  
菊間・種村家文書 複製=市原の古文書研究会、八幡史学館チーム  
平成27年8月、A-3判=縮尺50%

カラー版参照



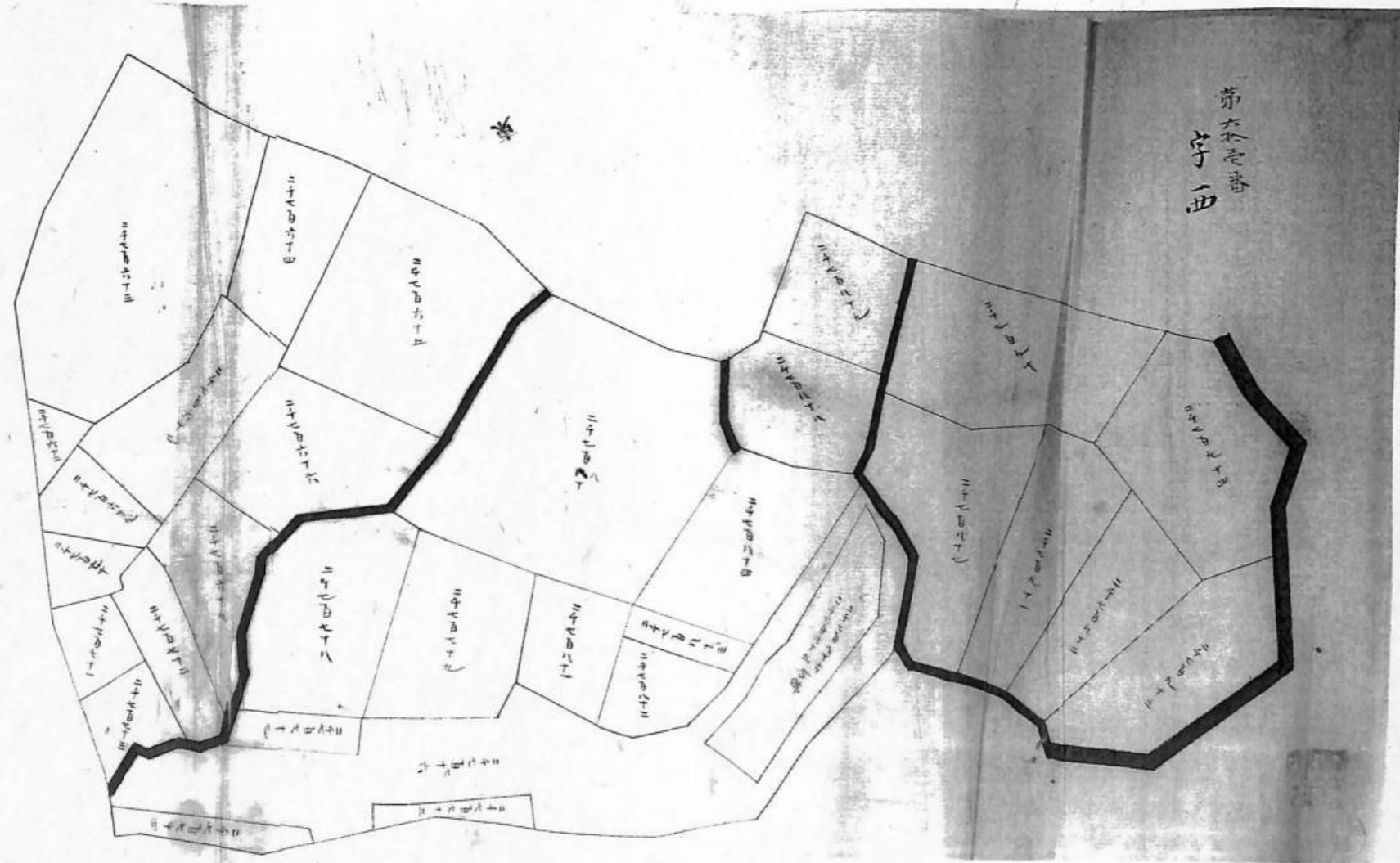
明治22年(1889)、菊間村更正一筆限地図帳 59=字柳谷  
菊間・種村家文書 複製=市原の古文書研究会、八幡史学館チーム  
平成27年8月、A-3判=縮尺50%

カラー版参照

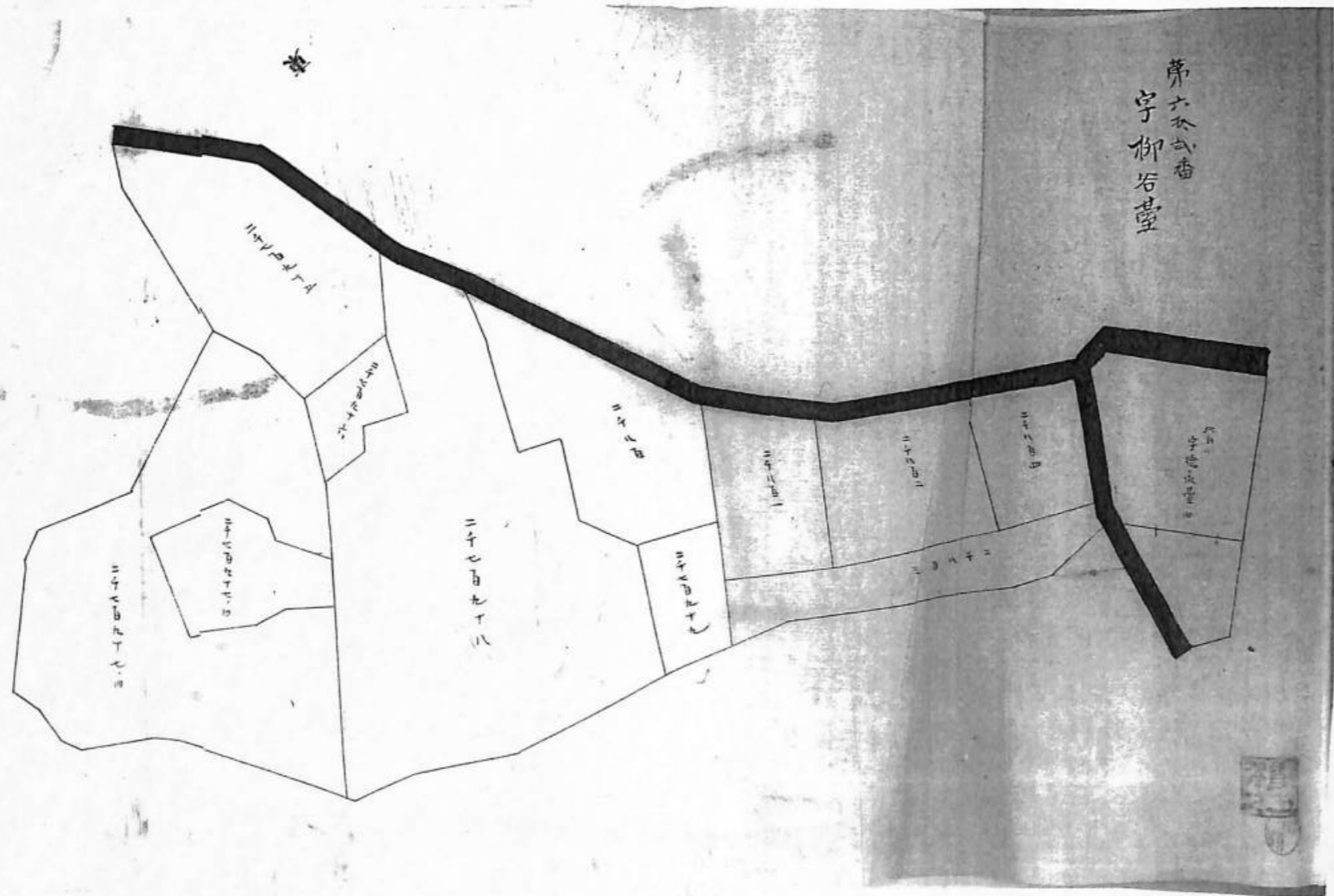


第六拾番  
字北東関前

明治 22 年 (1889)、菊間村更正一筆限地図帳 60 = 字北東関前  
菊間・種村家文書 複製 = 市原の古文書研究会、八幡史学館チーム  
平成 27 年 8 月、A-3 判 = 縮尺 50 %



明治 22 年 (1889)、菊間村更正一筆限地図帳 61 = 字西  
菊間・種村家文書 複製 = 市原の古文書研究会、八幡史学館チーム  
平成 27 年 8 月、A-3 判 = 縮尺 50 %



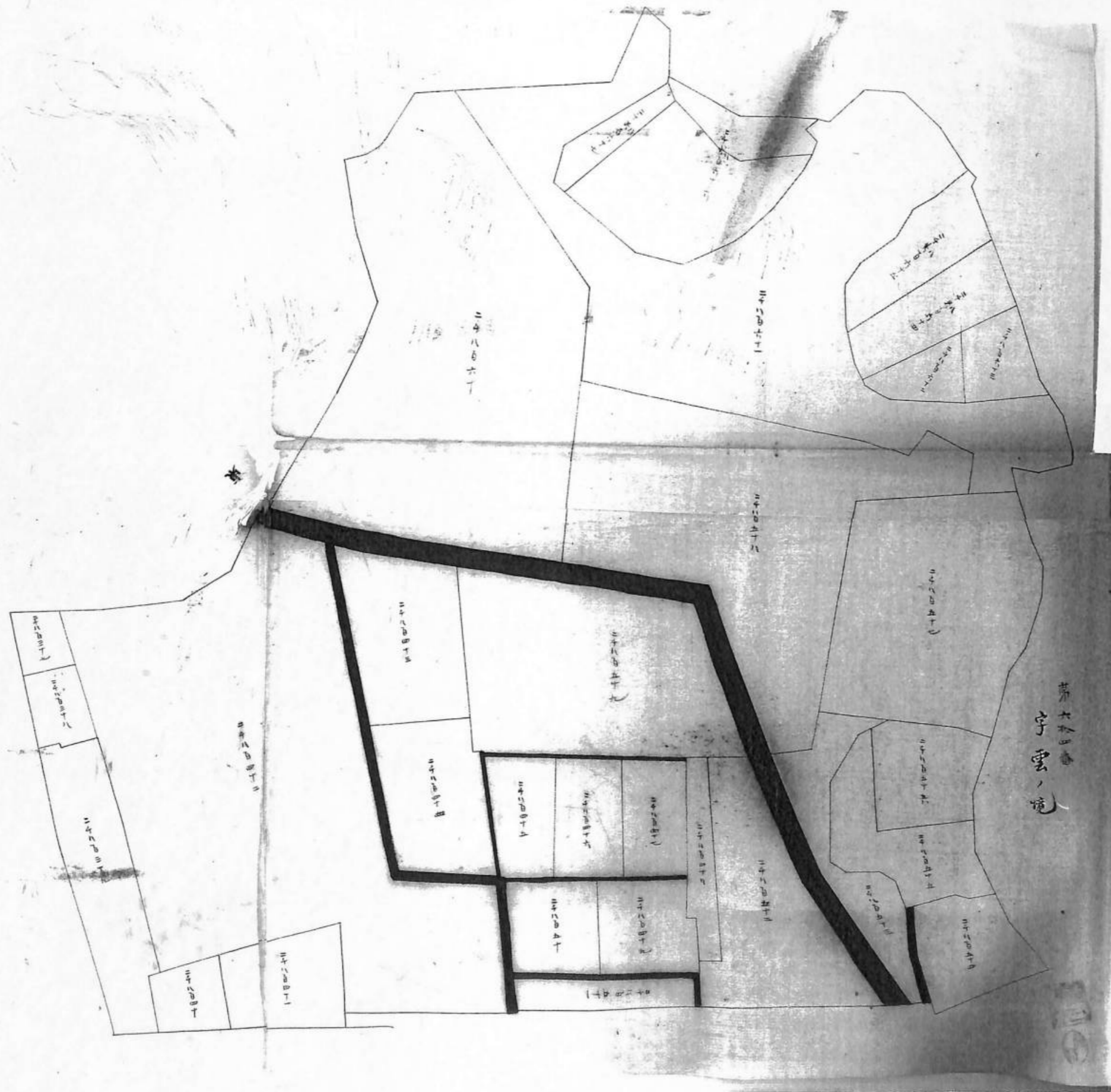
明治22年(1889)、菊間村更正一筆限地図帳 62=字柳谷(作)台  
菊間・種村家文書 複製=市原の古文書研究会、八幡史学館チーム  
平成27年8月、A-3判=縮尺50%



明治22年(1889)、菊間村更正一筆限地図帳 63=字鍛冶前  
菊間・種村家文書 複製=市原の古文書研究会、八幡史学館チーム  
平成27年8月、A-3判=縮尺50%

カラー版参照



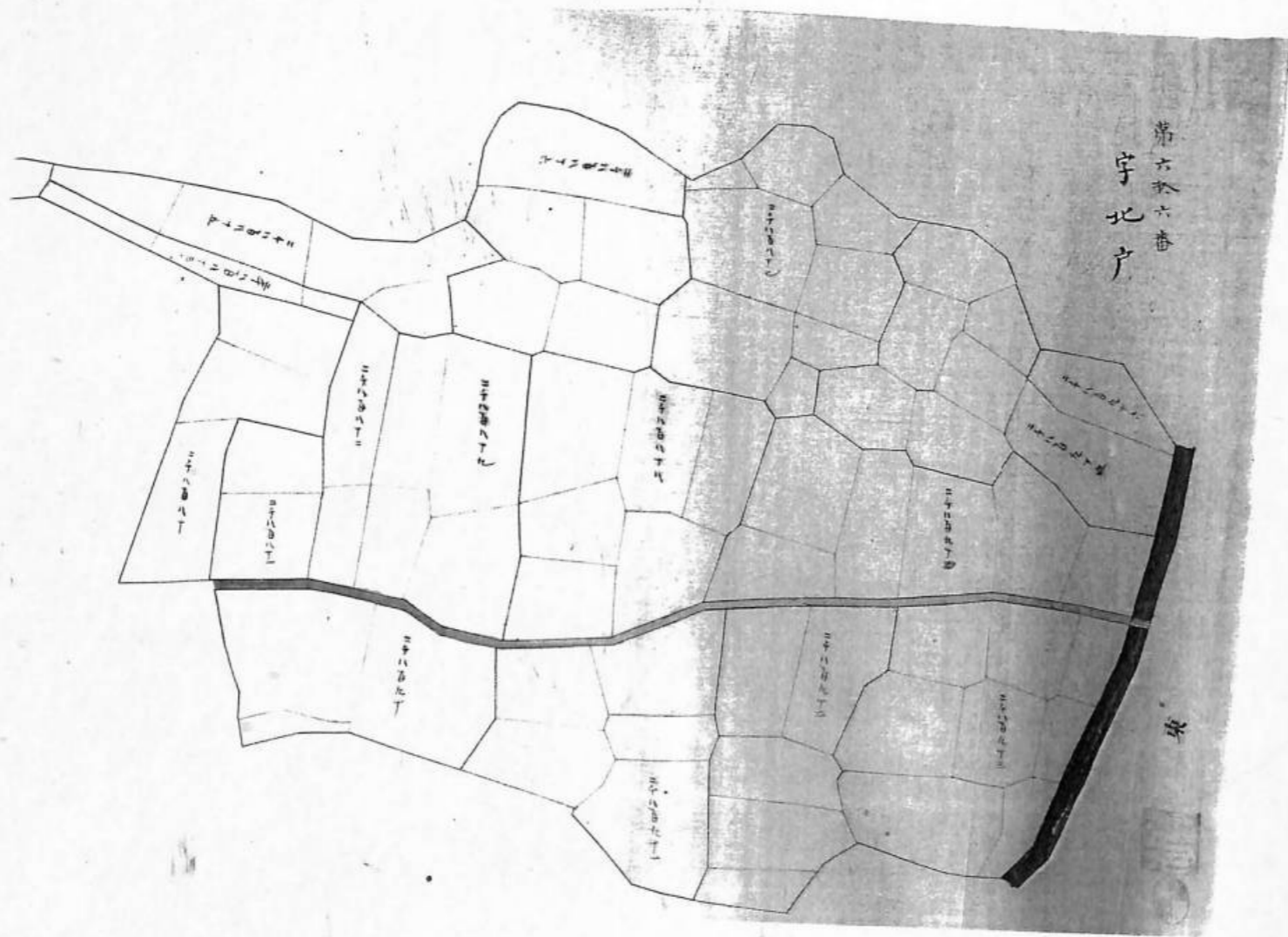


明治22年(1889)、菊間村更正一筆限地図帳 64=字雲の境  
 菊間・種村家文書 複製=市原の古文書研究会、八幡史学館チーム  
 平成27年8月、A-3判=縮尺50%

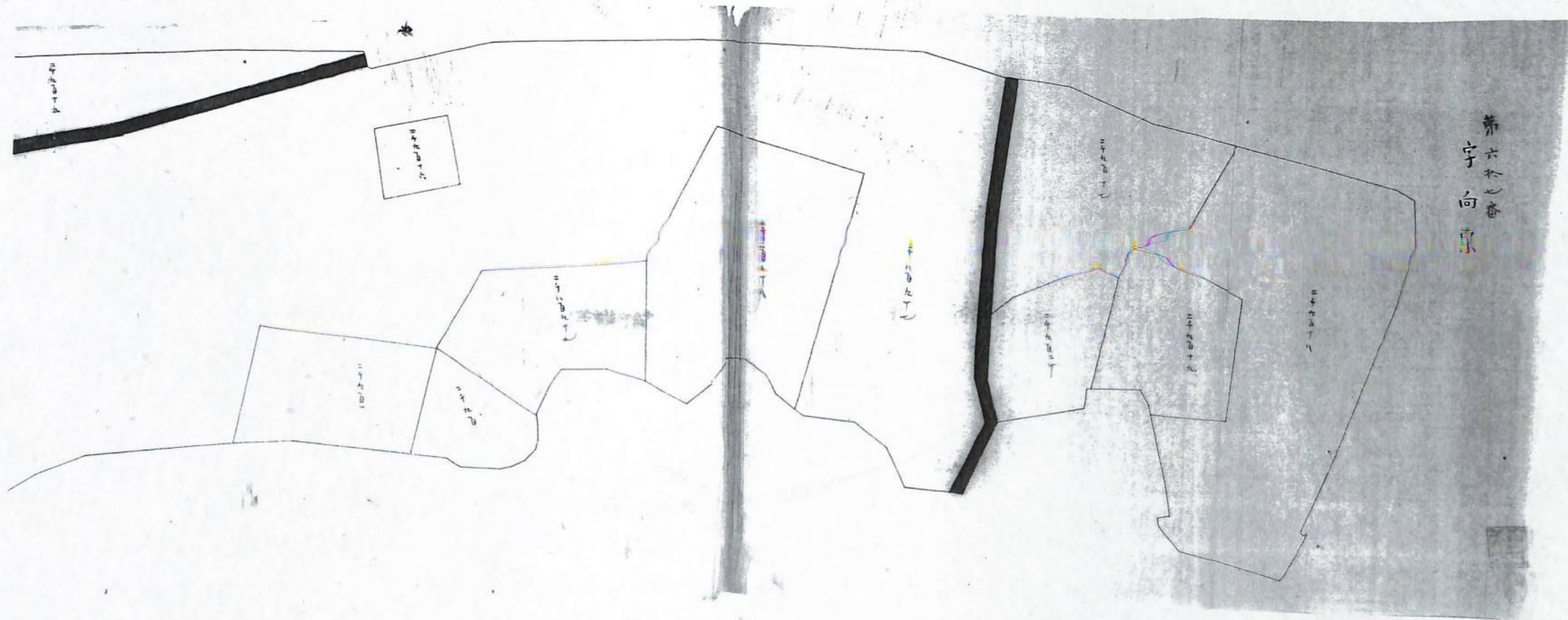
カラー版参照



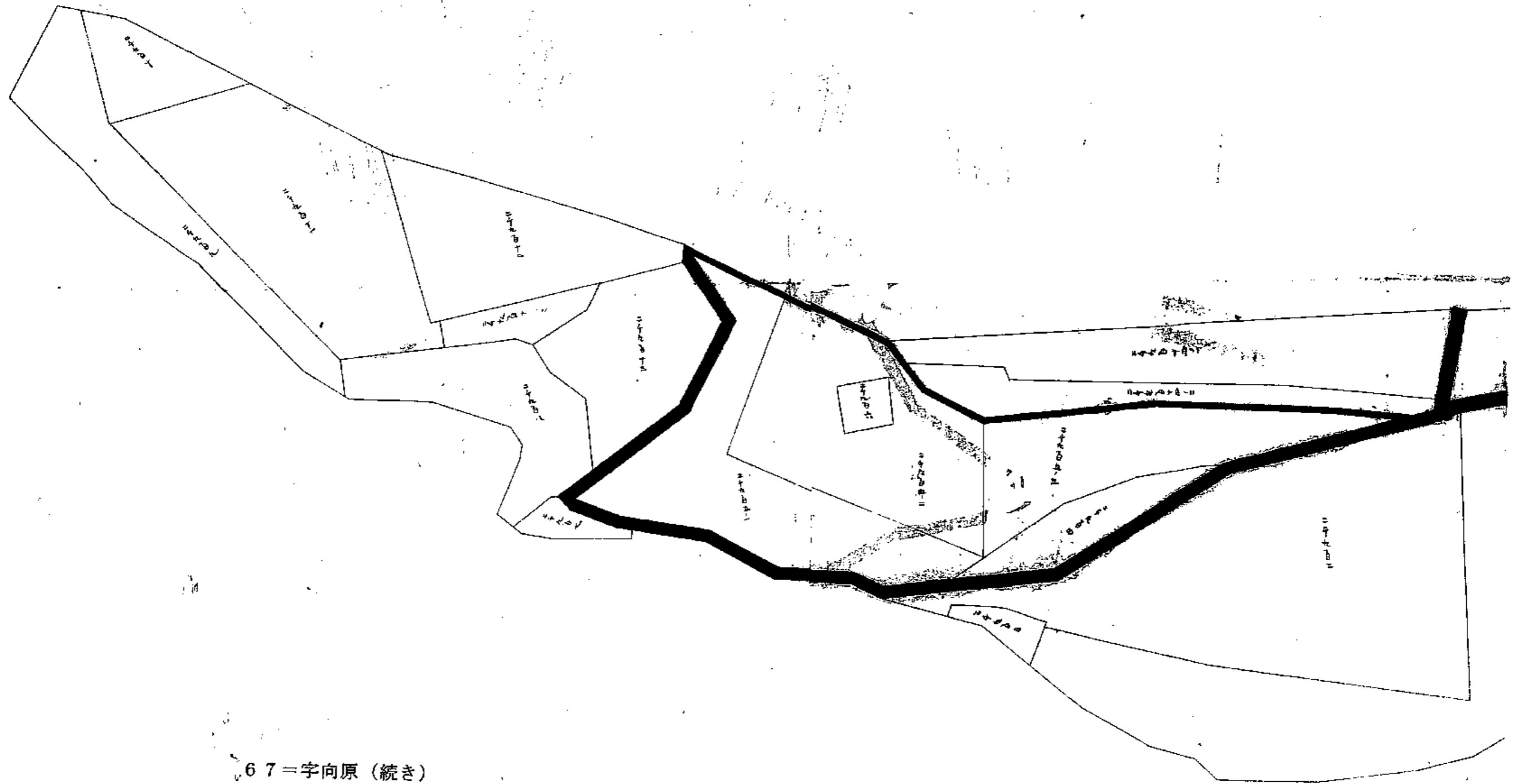
明治22年(1889)、菊間村更正一筆限地図帳 65=宇下北戸(斗)  
菊間・種村家文書 複製=市原の古文書研究会、八幡史学館チーム  
平成27年8月、A-3判=縮尺50%



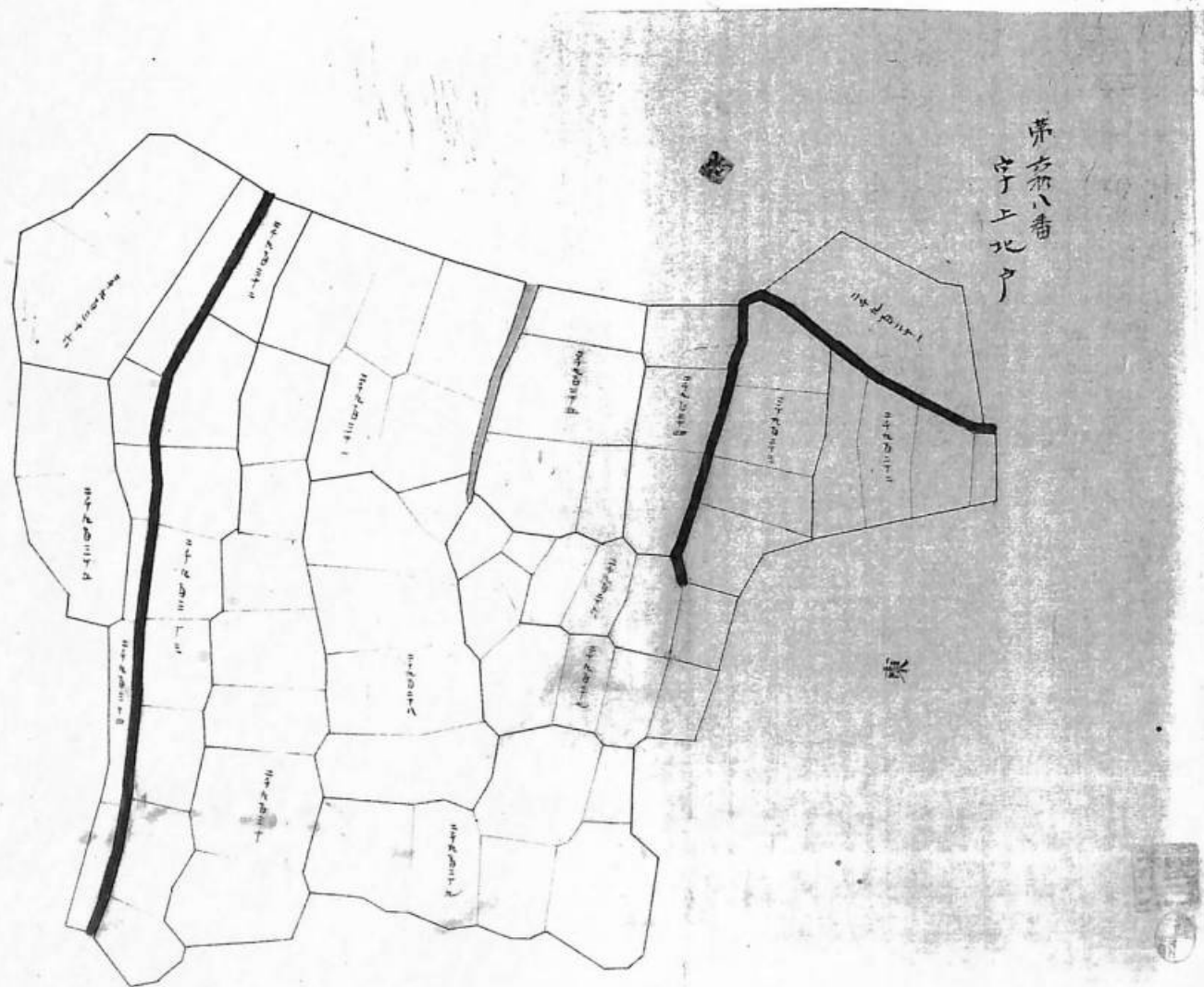
明治22年(1889)、菊間村更正一筆限地図帳 66=字北戸(斗)  
菊間・種村家文書 複製=市原の古文書研究会、八幡史学館チーム  
平成27年8月、A-3判=縮尺50%



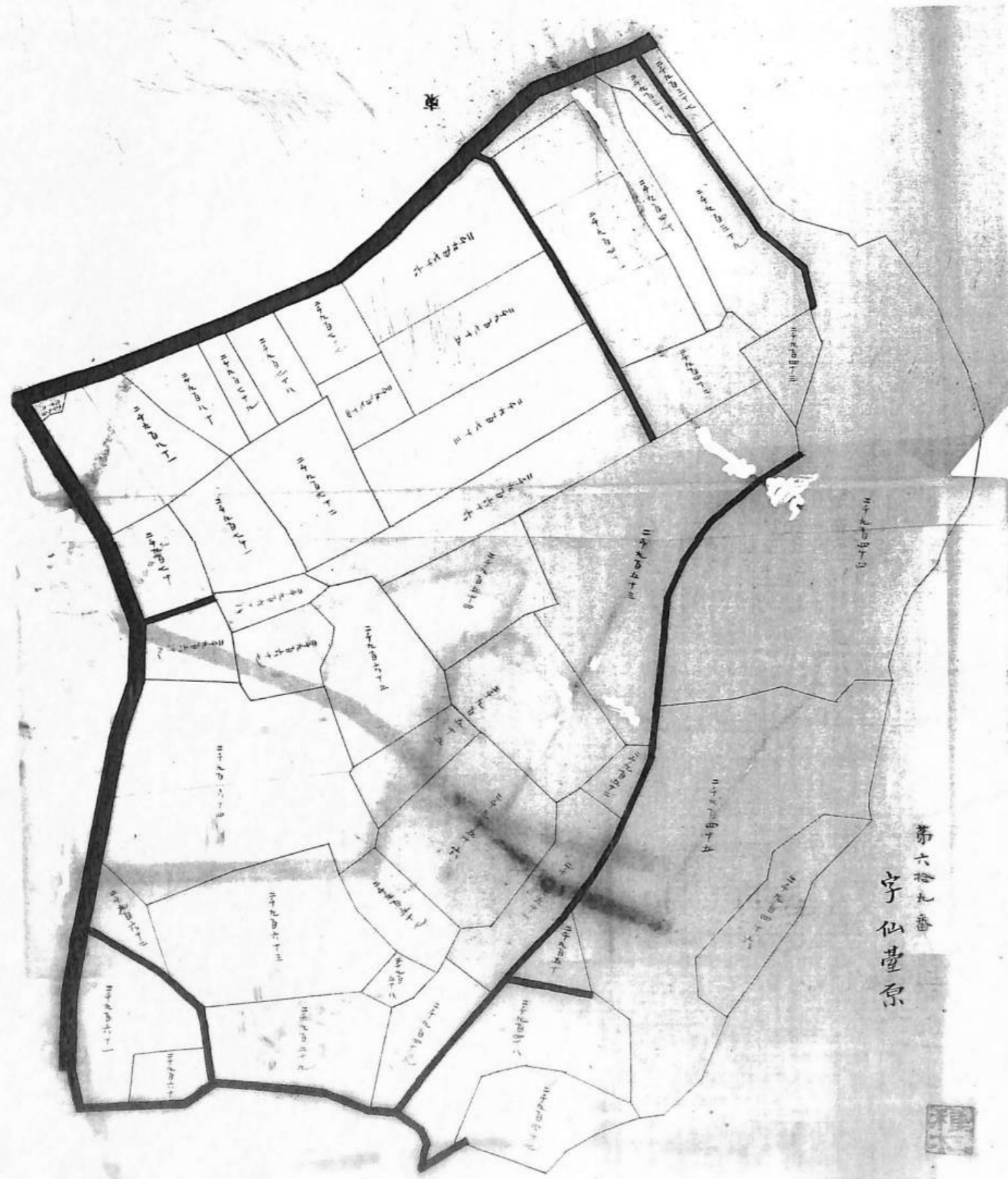
明治22年(1889)、菊間村更正一筆限地図帳 67=字向原  
菊間・種村家文書 複製=市原の古文書研究会、八幡史学館チーム  
平成27年8月、A-3判=縮尺50%



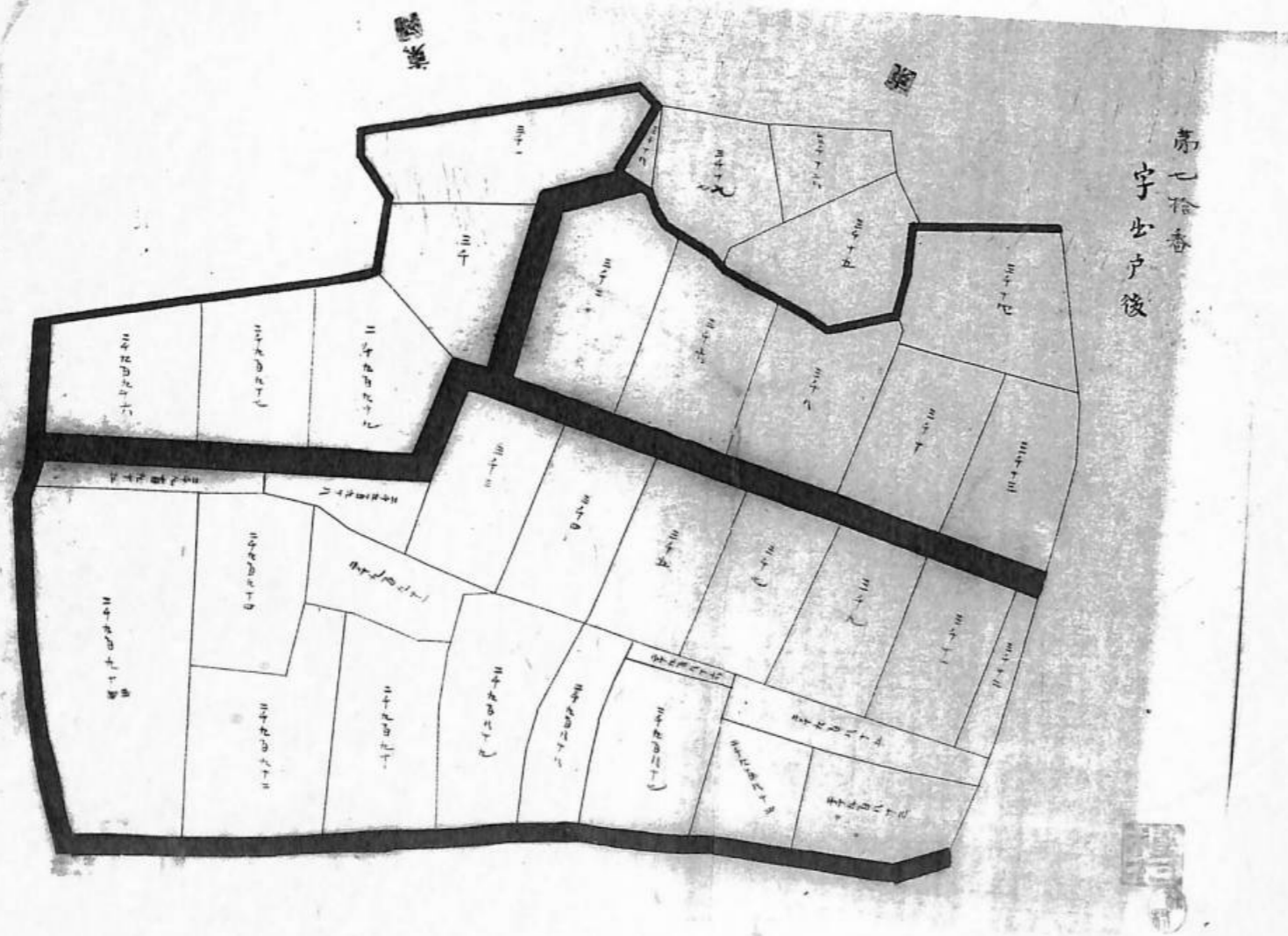
67 = 字向原 (続き)



明治 22 年 (1889)、菊間村更正一筆限地図帳 68 = 字上北斗  
菊間・種村家文書 複製 = 市原の古文書研究会、八幡史学館チーム  
平成 27 年 8 月、A-3 判 = 縮尺 50 %

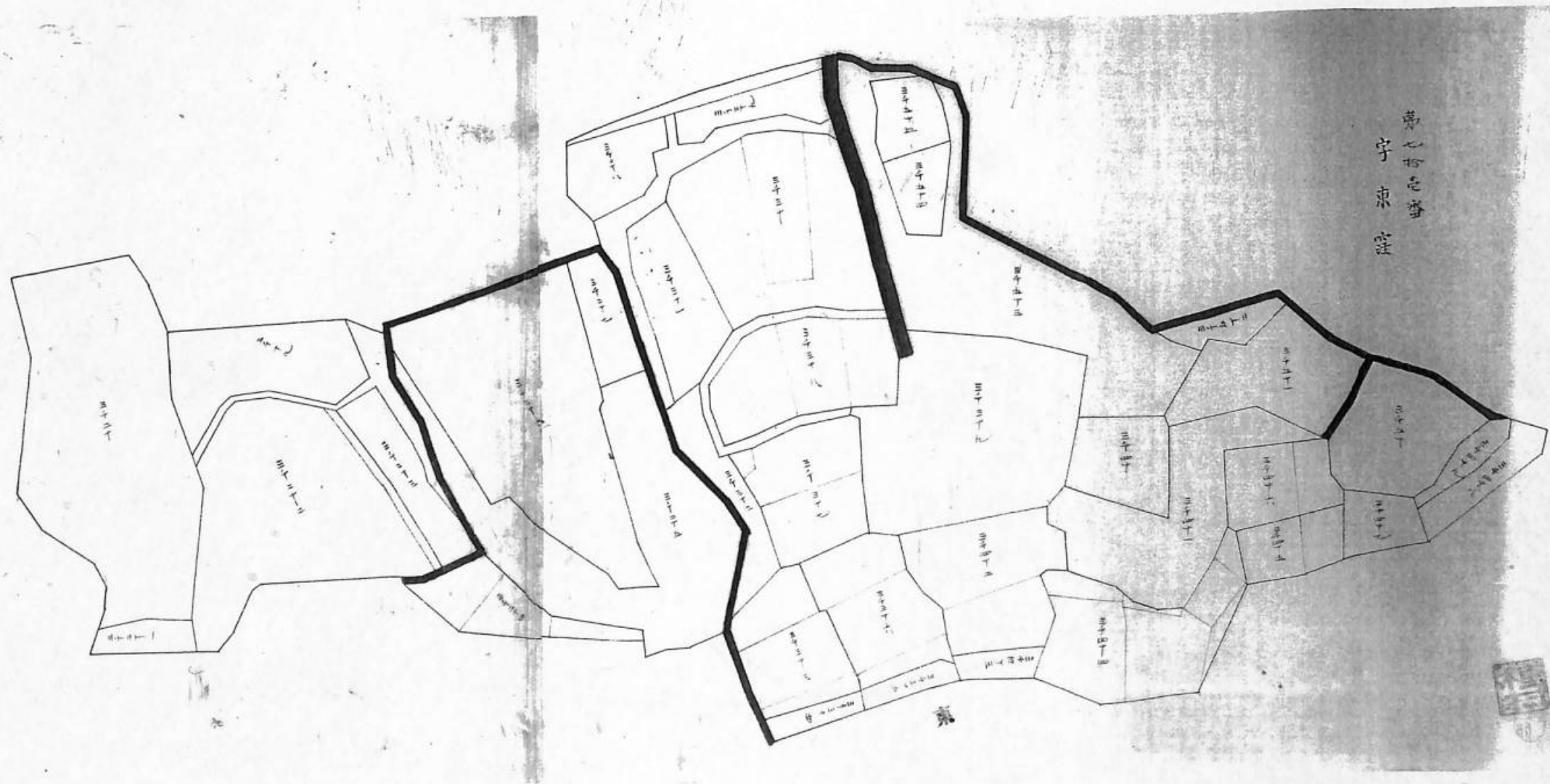


明治22年(1889)、菊間村更正一筆限地図帳 69=字仙臺原  
菊間・種村家文書 複製=市原の古文書研究会、八幡史学館チーム  
平成27年8月、A-3判=縮尺50%

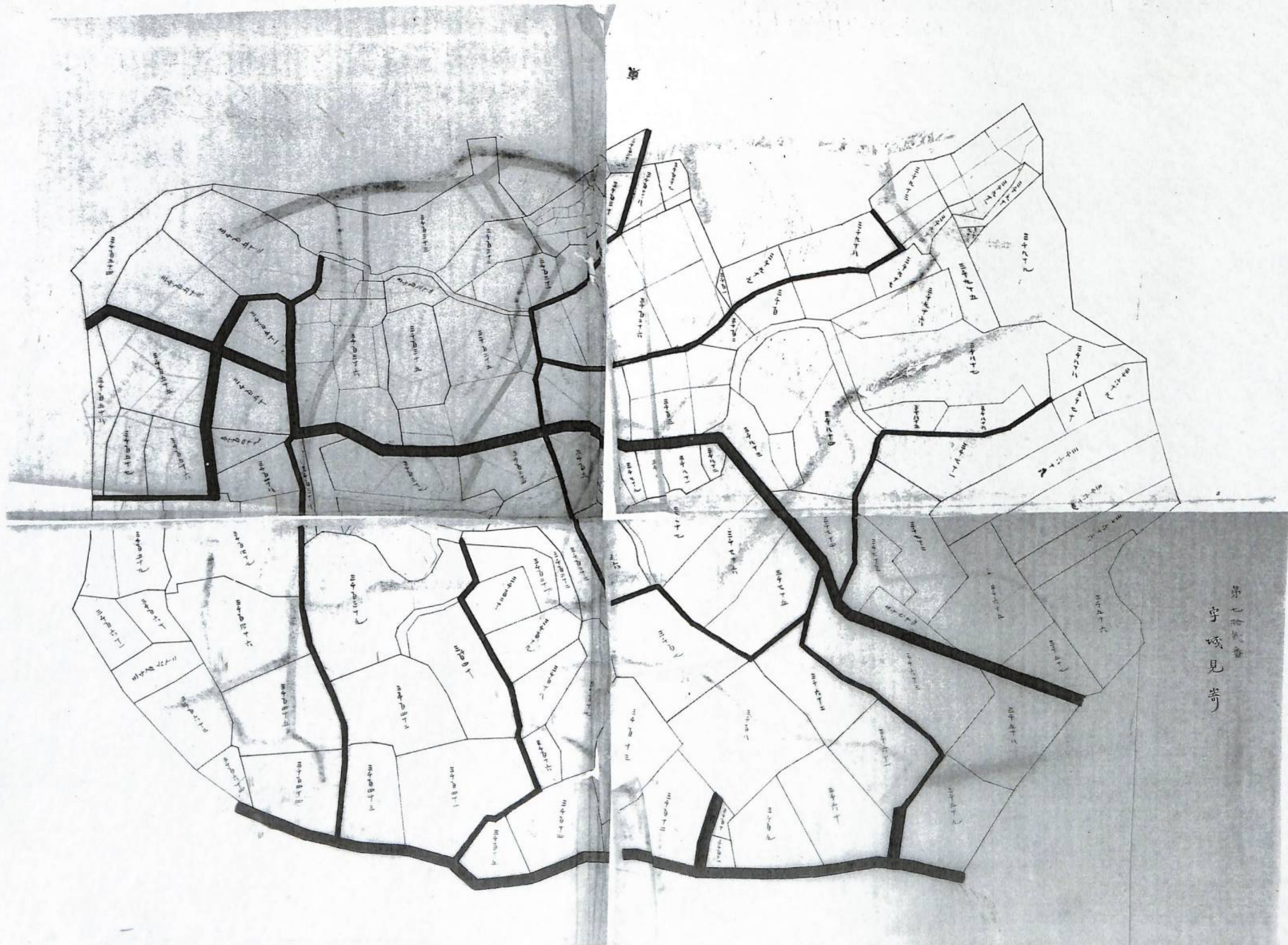


明治22年(1889)、菊間村更正一筆限地図帳 70=字出戸後  
菊間・種村家文書 複製=市原の古文書研究会、八幡史学館チーム  
平成27年8月、A-3判=縮尺50%



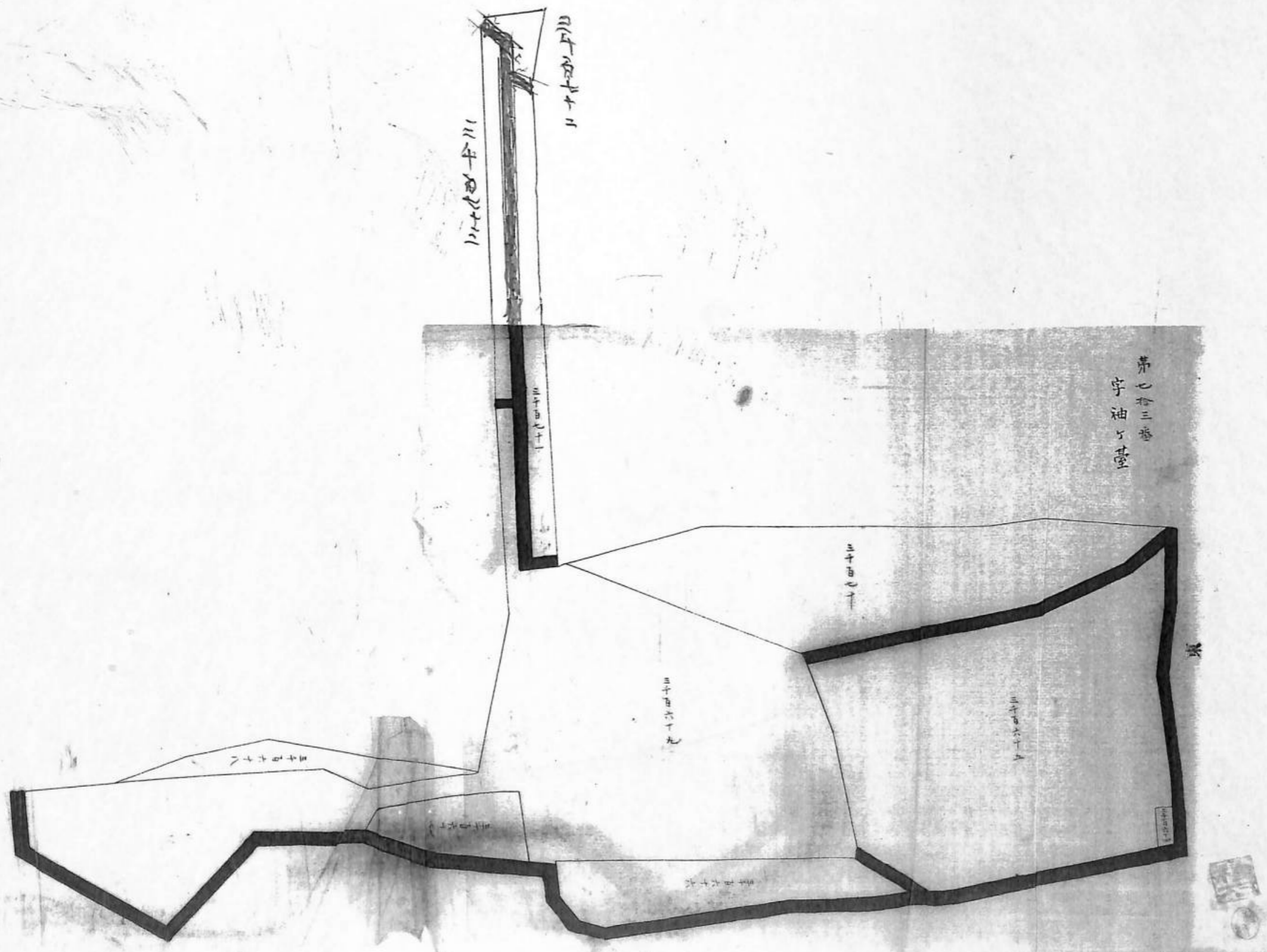


明治 22 年 (1889)、菊間村更正一筆限地図帳 71 = 宇東窪 (久保)  
菊間・種村家文書 複製 = 市原の古文書研究会、八幡史学館チーム  
平成 27 年 8 月、A-3 判 = 縮尺 50 %



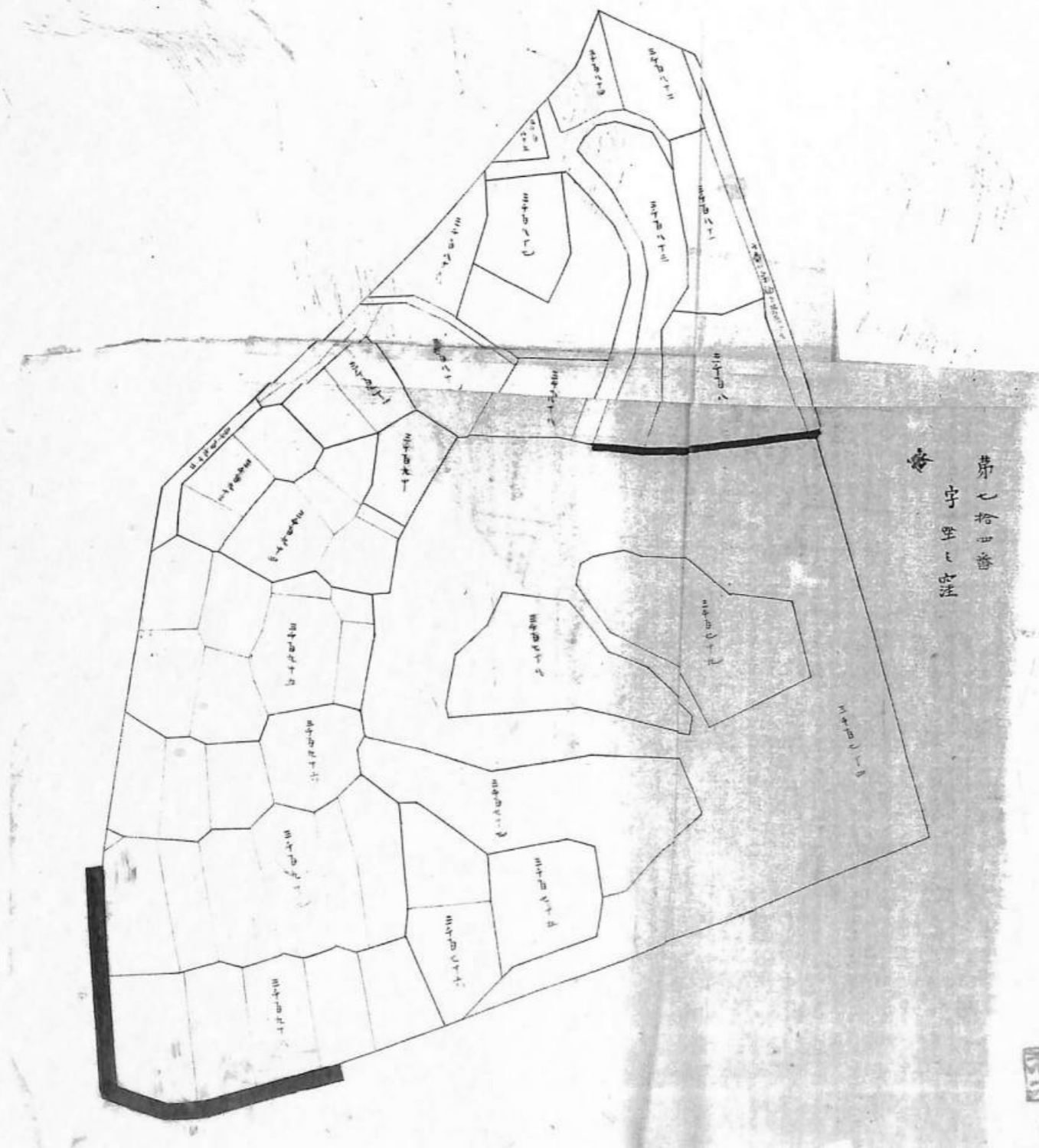
第七拾貳番  
宇城見崎

明治22年(1889)、菊間村更正一筆限地図帳 72 = 宇城見崎  
菊間・種村家文書 複製 = 市原の古文書研究会、八幡史学館チーム  
平成27年8月、A-3判 = 縮尺50%



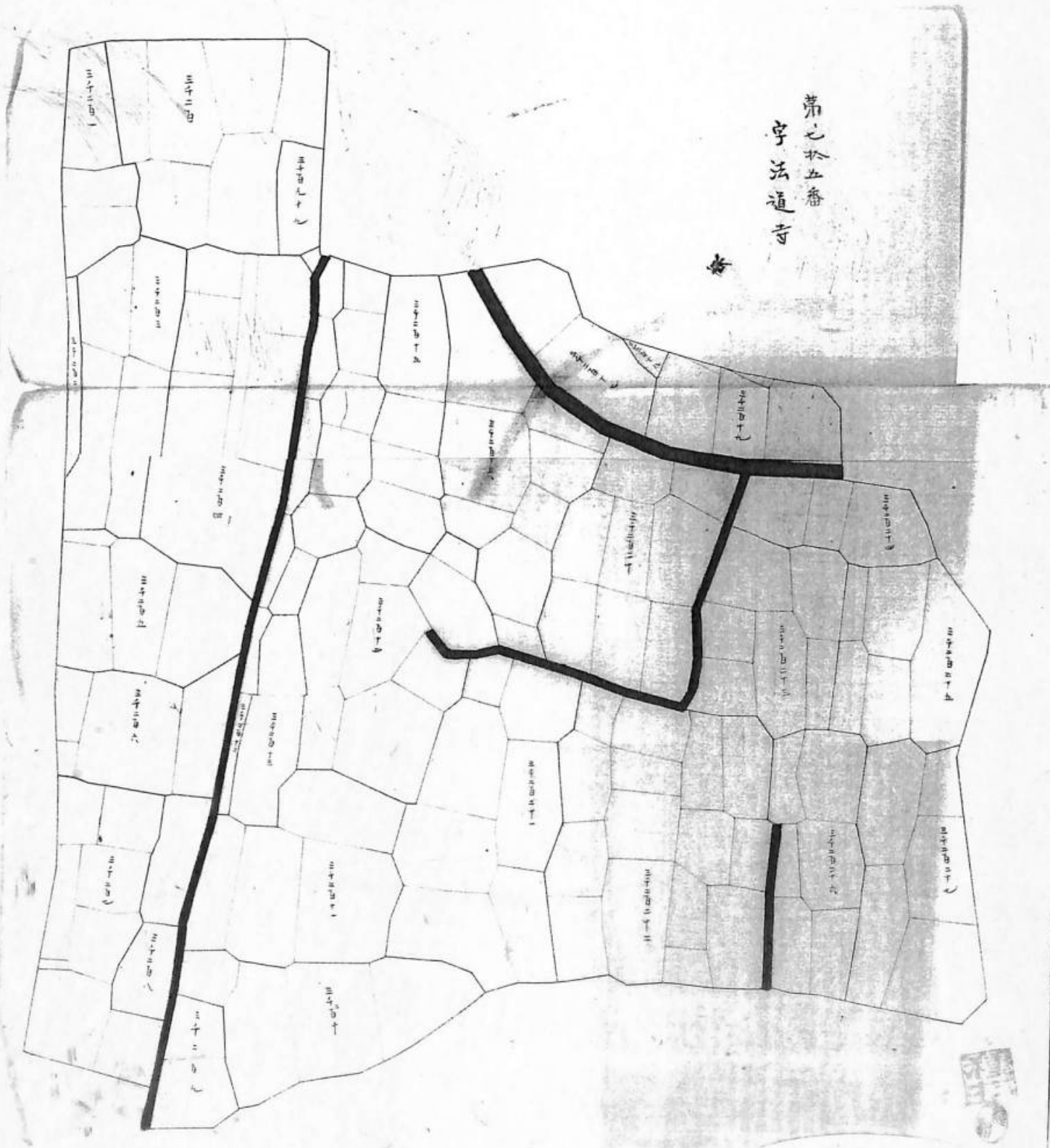
明治22年(1889)、菊間村更正一筆限地図帳 73=字袖ヶ台  
菊間・種村家文書 複製=市原の古文書研究会、八幡史学館チーム  
平成27年8月、A-3判=縮尺50%

カラー版参照

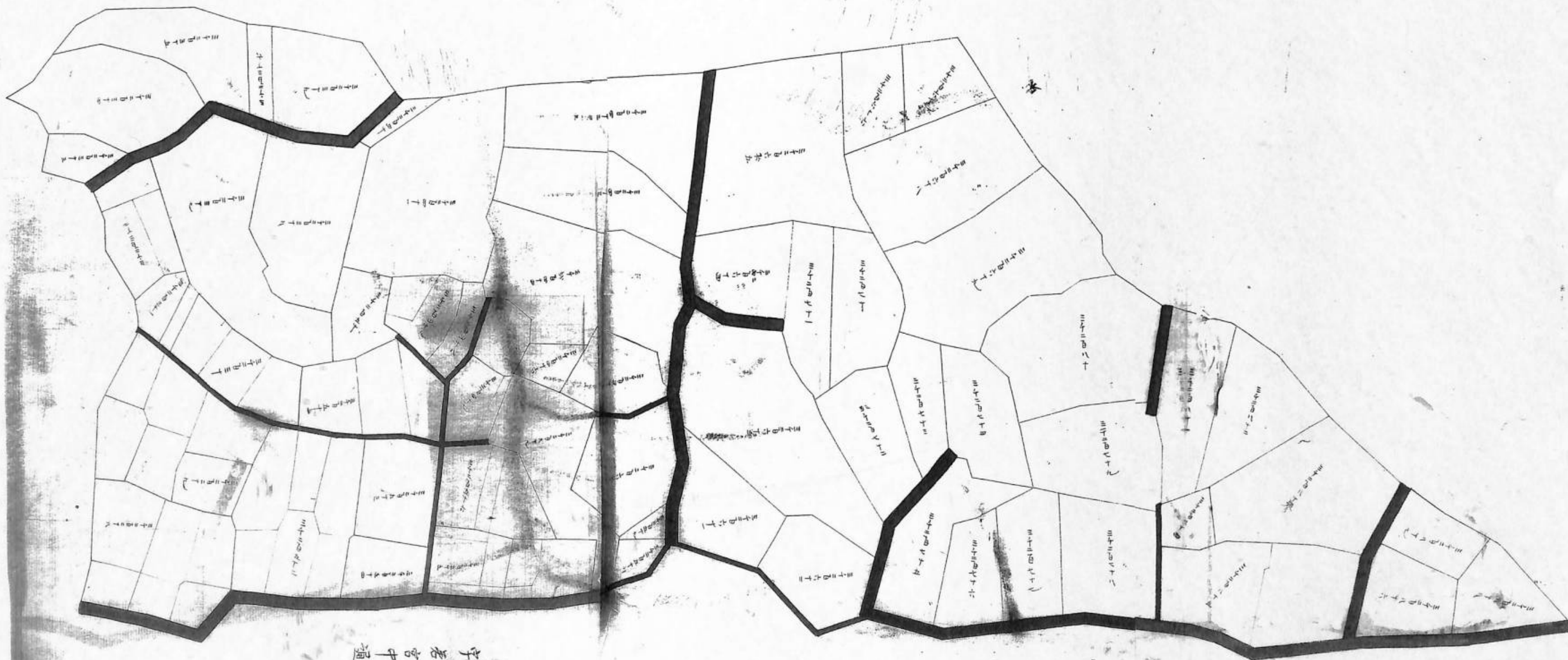


明治22年(1889)、菊間村更正一筆限地図帳 74=字座主窪(久保)  
菊間・種村家文書 複製=市原の古文書研究会、八幡史学館チーム  
平成27年8月、A-3判=縮尺50%

カラー版参照



明治22年(1889)、菊間村更正一筆限地図帳 75=字法道寺  
菊間・種村家文書 複製=市原の古文書研究会、八幡史学館チーム  
平成27年8月、A-3判=縮尺50%



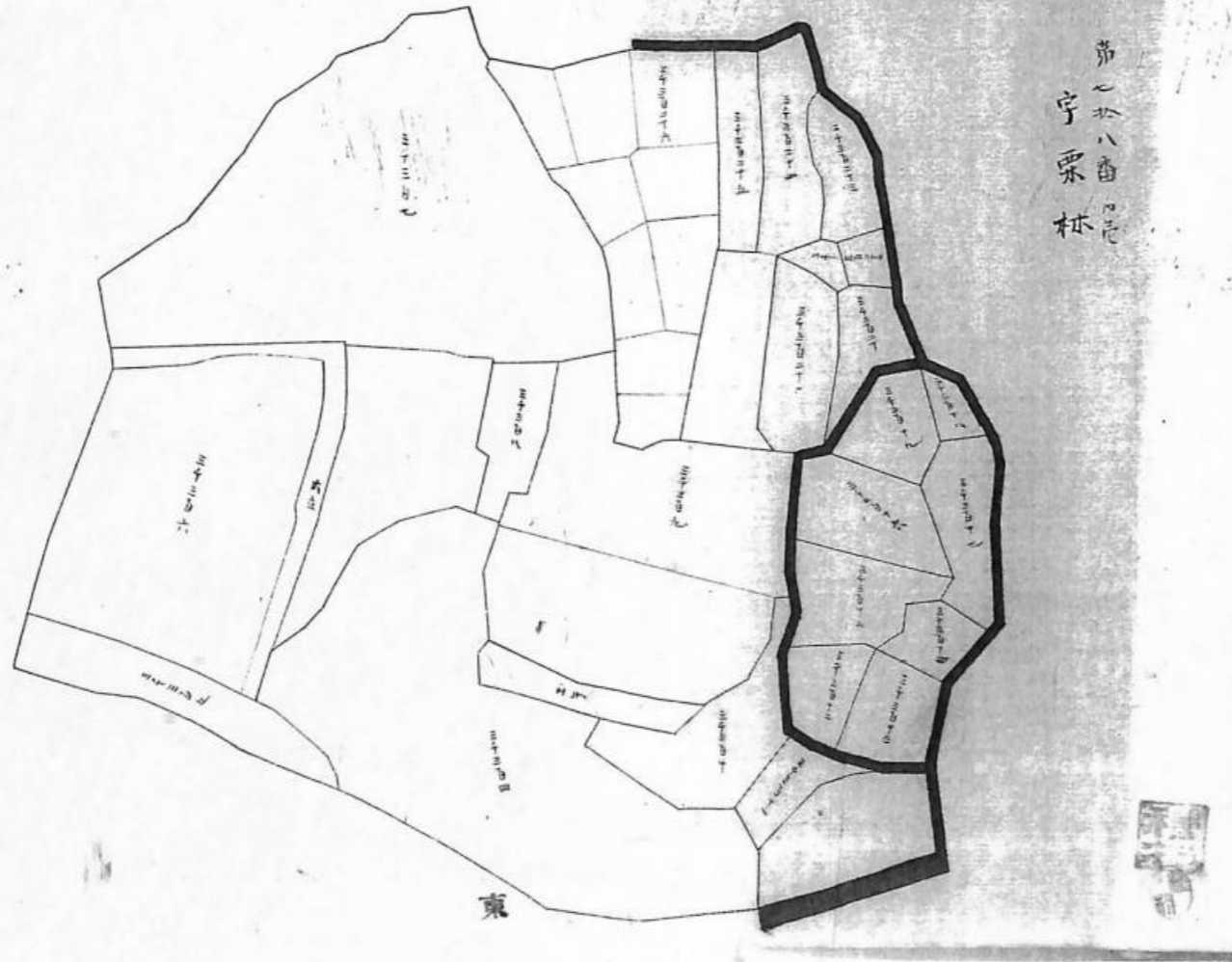
第一六番  
字若宮中通

明治22年(1889)、菊間村更正一筆限地図帳 76=字若宮中通  
 菊間・種村家文書 複製=市原の古文書研究会、八幡史学館チーム  
 平成27年8月、A-3判=縮尺50%



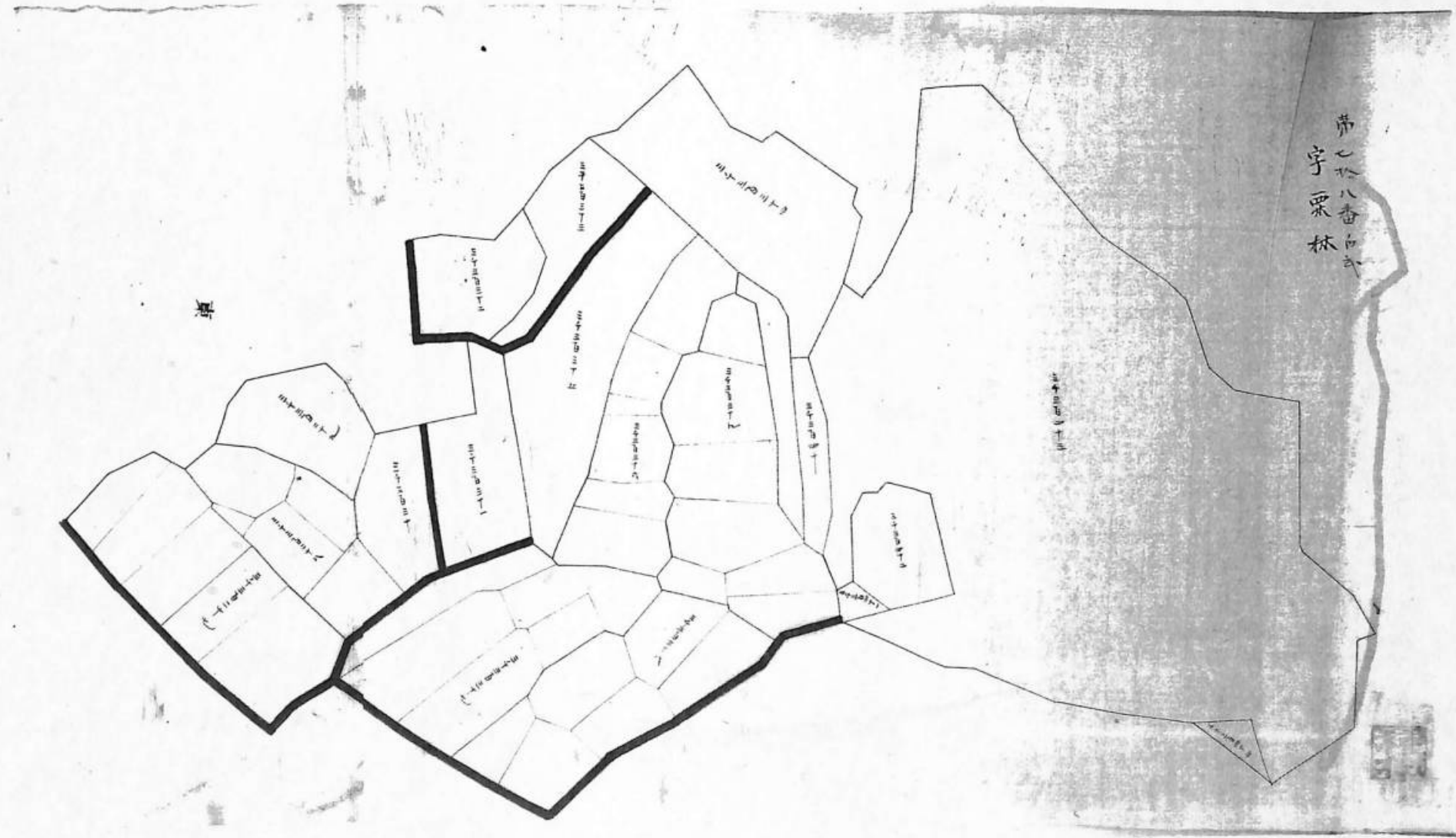
第七拾七番  
宇東関前

明治22年(1889)、菊間村更正一筆限地図帳 77=宇東関前  
 菊間・種村家文書 複製=市原の古文書研究会、八幡史学館チーム  
 平成27年8月、A-3判=縮尺50%



明治 22 年 (1889)、菊間村更正一筆限地図帳 78 = 字栗林  
菊間・種村家文書 複製 = 市原の古文書研究会、八幡史学館チーム  
平成 27 年 8 月、A-3 判 = 縮尺 50%





明治22年(1889)、菊間村更正一筆限地図帳 78の内2=字栗林  
菊間・種村家文書 複製=市原の古文書研究会、八幡史学館チーム  
平成27年8月、A-3判=縮尺50%

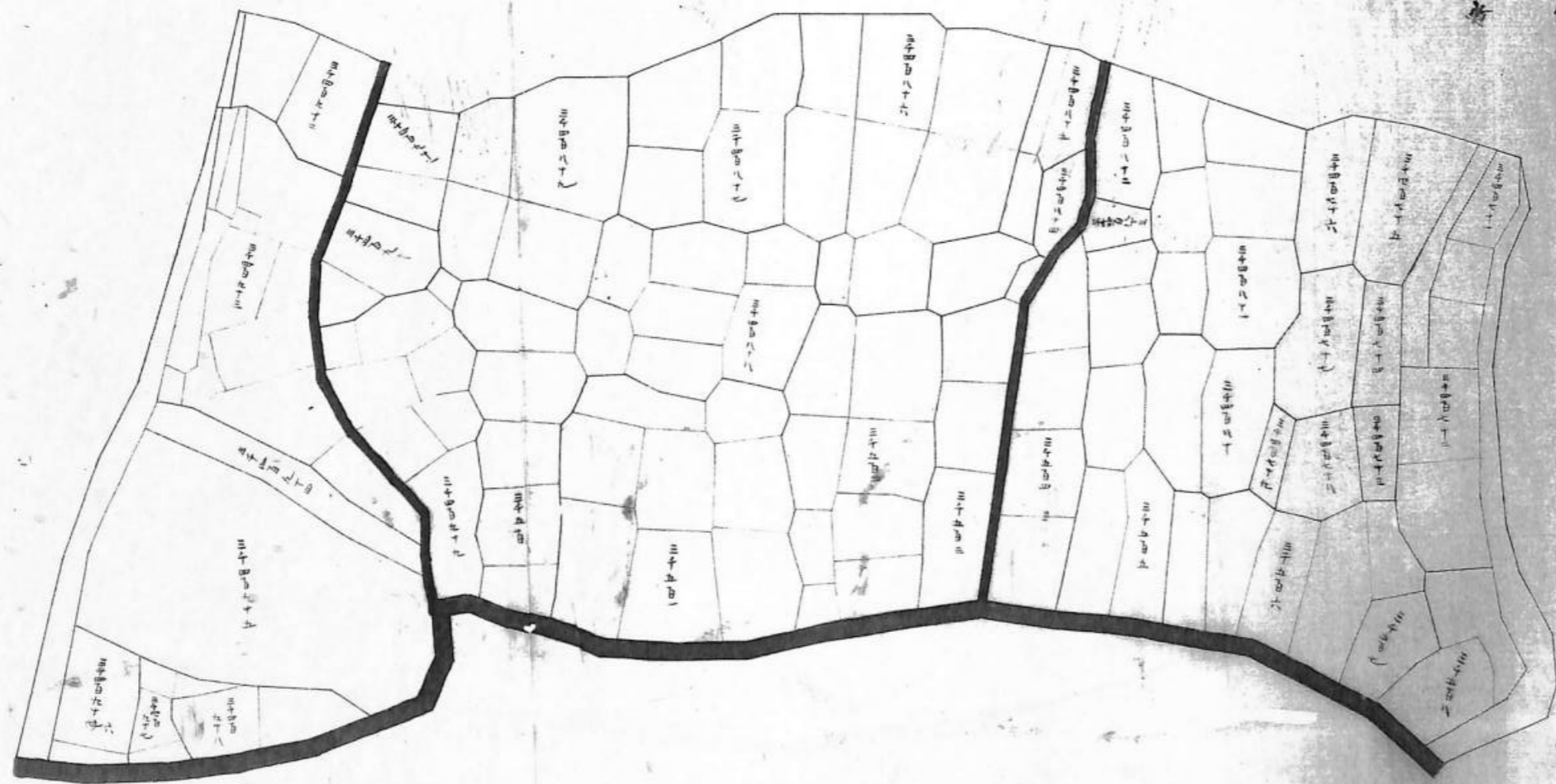


明治22年(1889)、菊間村更正一筆限地図帳 79=字三本松  
菊間・種村家文書 複製=市原の古文書研究会、八幡史学館チーム  
平成27年8月、A-3判=縮尺50%



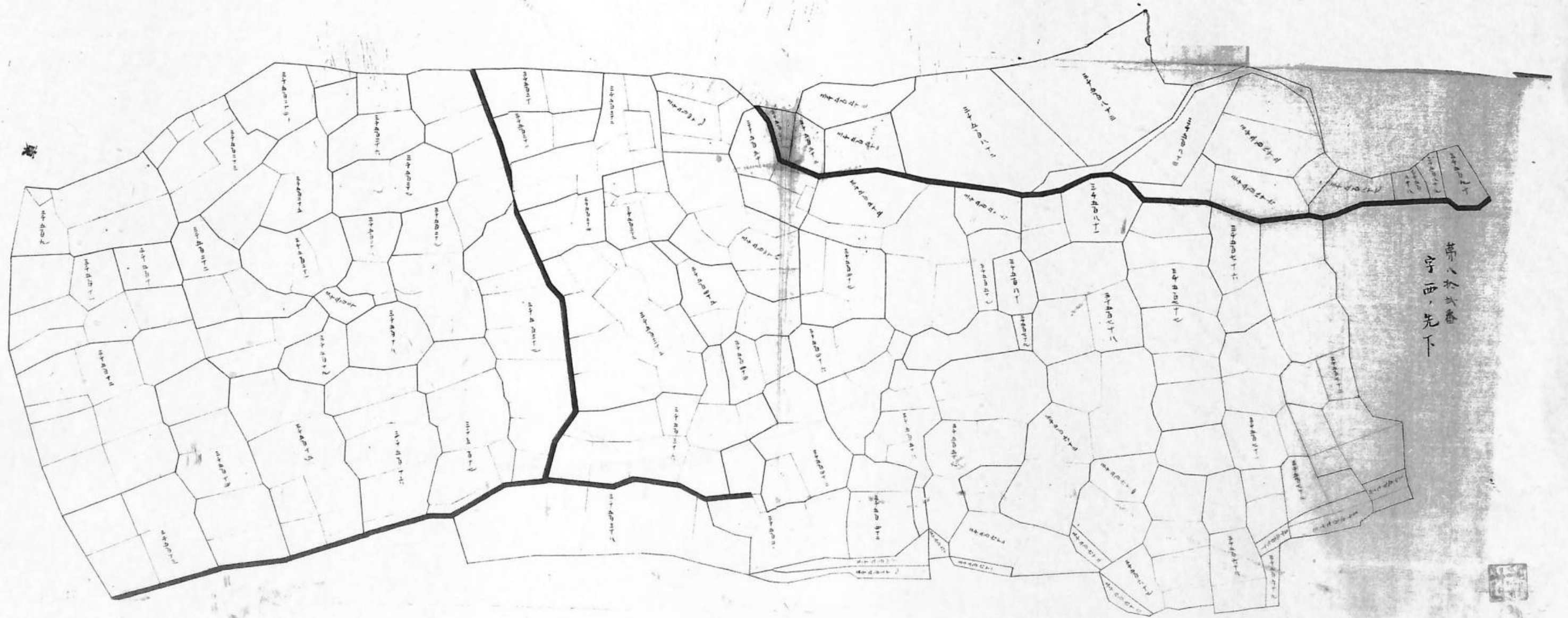
若宮字八幡

明治 22 年 (1889)、菊間村更正一筆限地図帳 80 = 字若宮  
菊間・種村家文書 複製 = 市原の古文書研究会、八幡史学館チーム  
平成 27 年 8 月、A-3 判 = 縮尺 50%

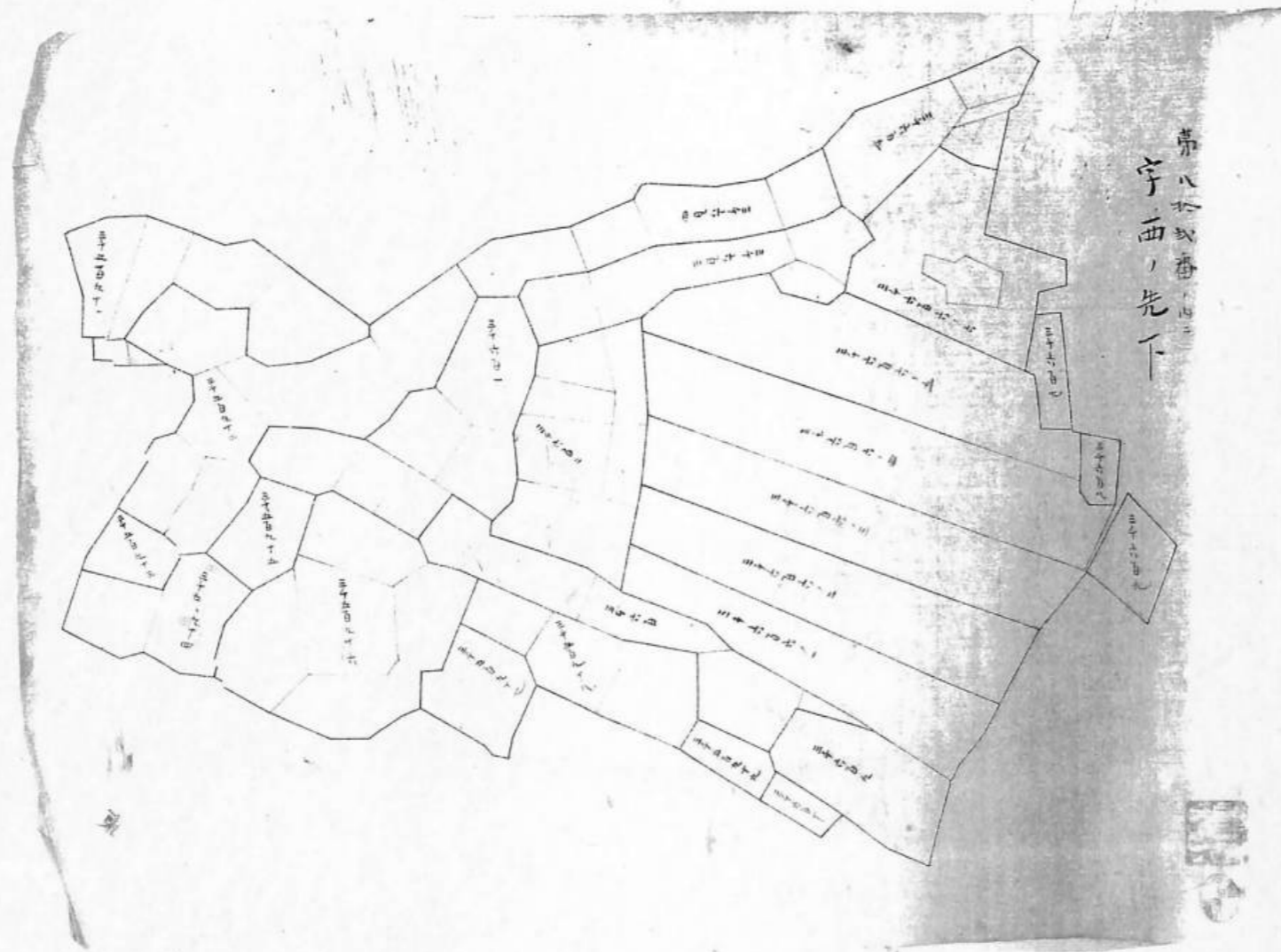


菊間村更正一筆限地図帳  
81 = 字高呂塚前

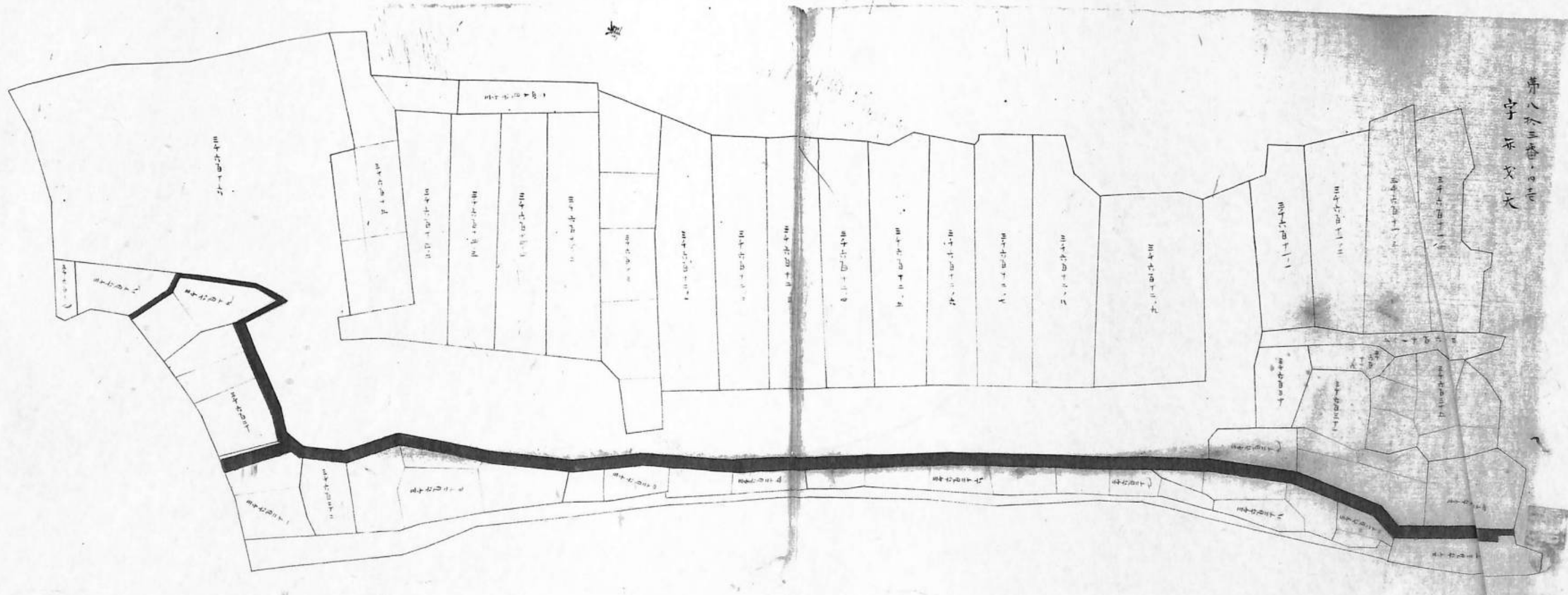
明治 22 年 (1889)、菊間村更正一筆限地図帳 81 = 字高呂塚前  
菊間・種村家文書 複製 = 市原の古文書研究会、八幡史学館チーム  
平成 27 年 8 月、A-3 判 = 縮尺 50 %



明治 22 年 (1889)、菊間村更正一筆限地図帳 82 = 字西の先下  
菊間・種村家文書 複製 = 市原の古文書研究会、八幡史学館チーム  
平成 27 年 8 月、A-3 判 = 縮尺 50 %



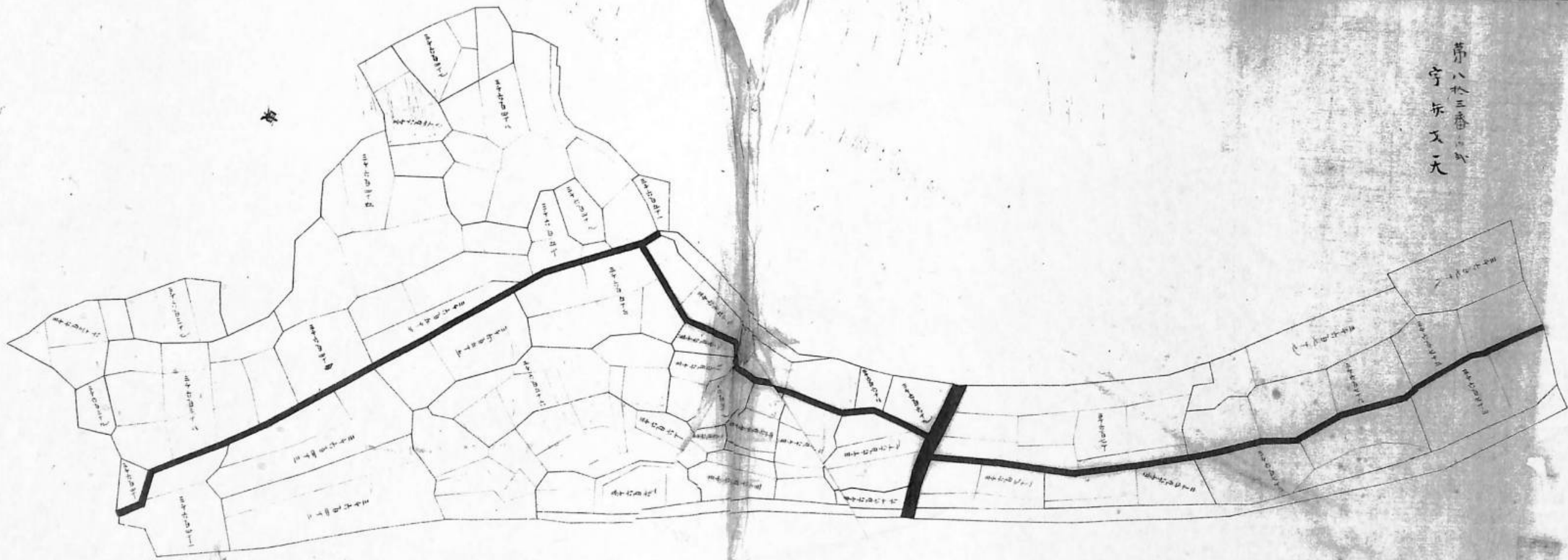
明治22年(1889)、菊間村更正一筆限地図帳 82の内2=字西の先下  
菊間・種村家文書 複製=市原の古文書研究会、八幡史学館チーム  
平成27年8月、A-3判=縮尺50



第八卷三番  
字才天

明治 22 年 (1889)、菊間村更正一筆限地図帳 83 の 1 = 字才天  
菊間・種村家文書 複製 = 市原の古文書研究会、八幡史学館チーム  
平成 27 年 8 月、A-3 判 = 縮尺 50 %

第 八 三 番  
守 折 又 天



明治 22 年 (1889)、菊間村更正一筆限地図帳 83 の 2 = 字弁才天  
菊間・種村家文書 複製 = 市原の古文書研究会、八幡史学館チーム  
平成 27 年 8 月、A-3 判 = 縮尺 50 %