

上總國市原郡 菊間村 壹万貳千畧圖



- 田畑宅地
- 山林野地
- 社寺境内墓地
- 水
- 荒地
- ┃ 道
- 字境

田	畑	宅	地	山	林	野	地	社	寺	境	内	墓	地	水	荒	地	道	字	境	
...	...	...	...	...	...	...	...	...	...	...	...	...	...	...	...	...	...	...	...	...



上總國市原郡菊間村壹万貳千畝圖



- 田畑宅地
- 山林野地
- 社寺境内墓地
- 水
- 荒地
- 道
- 字境







明治二十有二年

市原郡  
菊間村  
更正一筆限地圖帳

第二月製

千葉縣市原郡菊間村

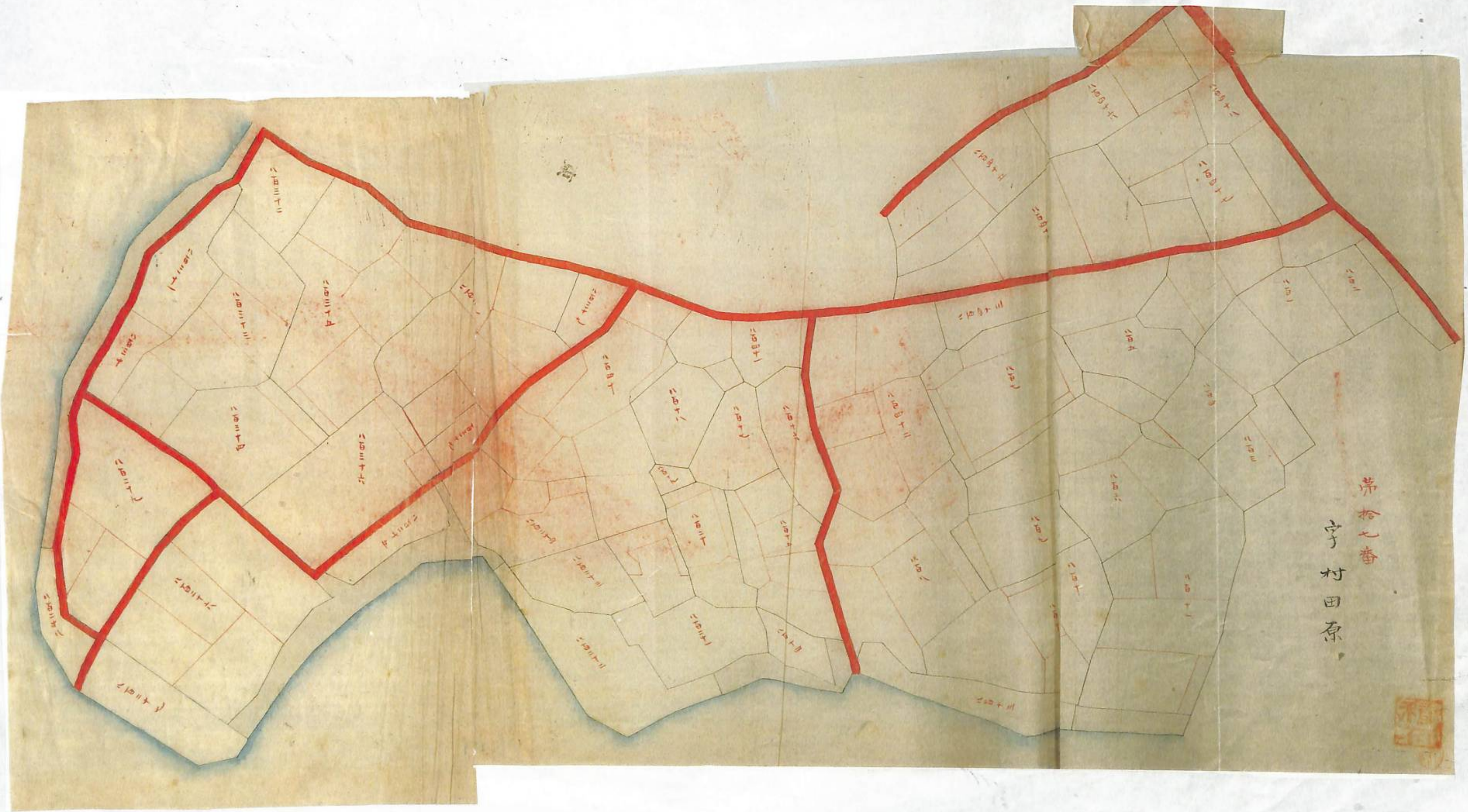
持主 種村友次郎





第壹卷  
字德滿



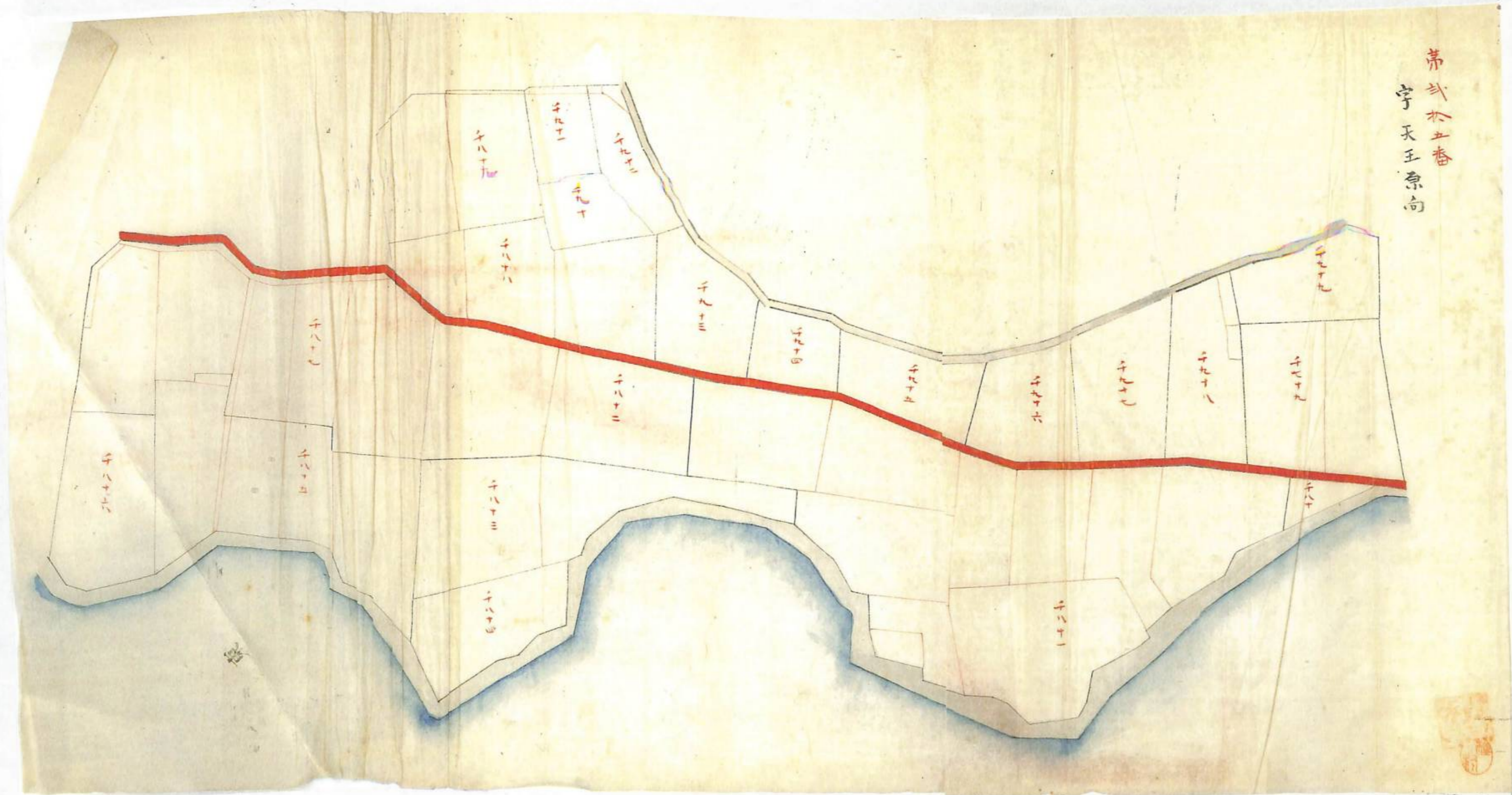


明治22年(1889)、菊間村更正一筆限地図帳 17=字村田原  
菊間・種村家文書 複製=市原の古文書研究会、八幡史学館チーム  
平成27年8月、カラー判=縮尺70%



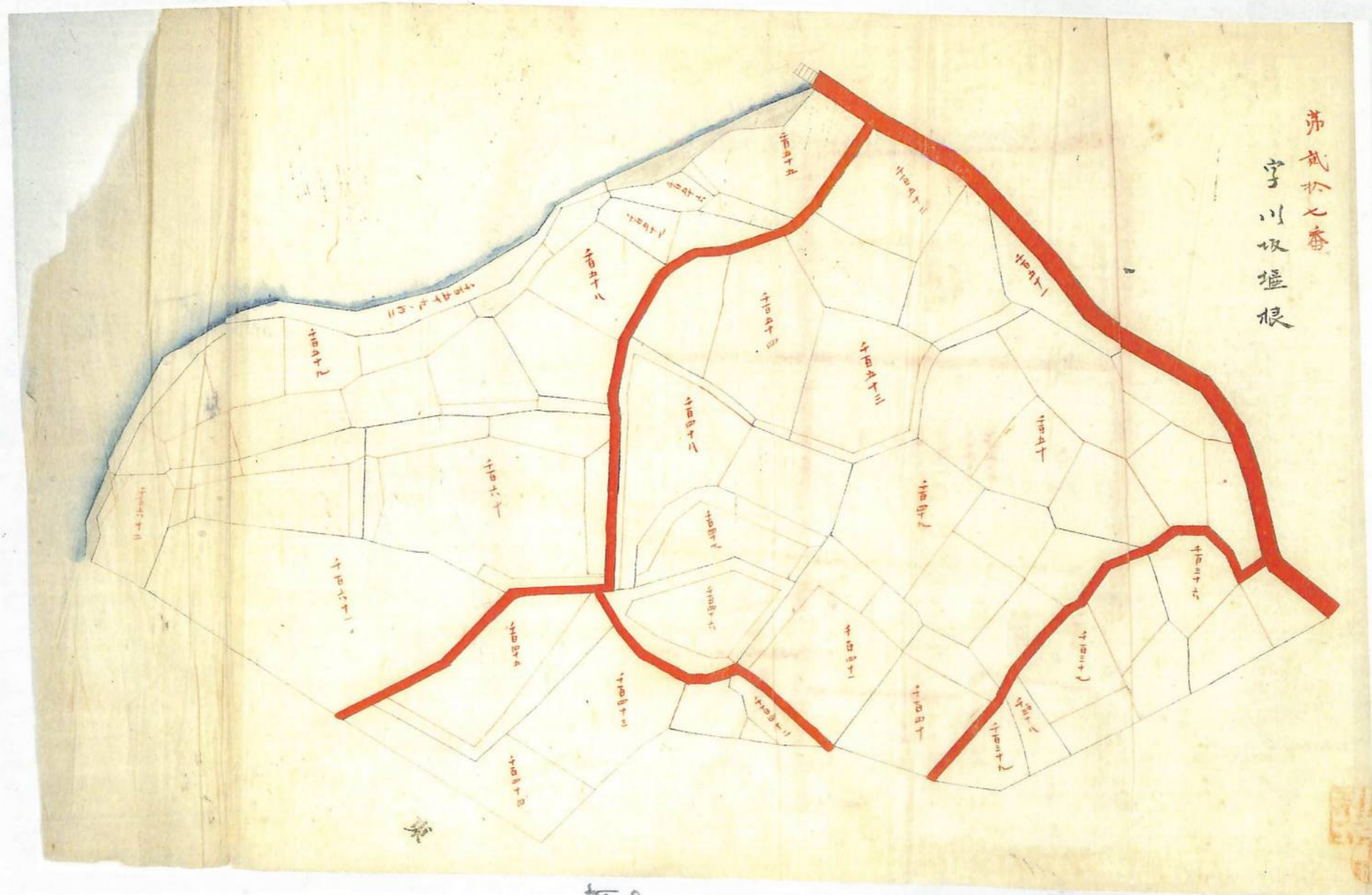
第貳拾四番  
字天王原

明治22年(1889)、菊間村更正一筆限地図帳 24=字天王原  
菊間・種村家文書 複製=市原の古文書研究会、八幡史学館チーム  
平成27年8月、カラー判=縮尺70%

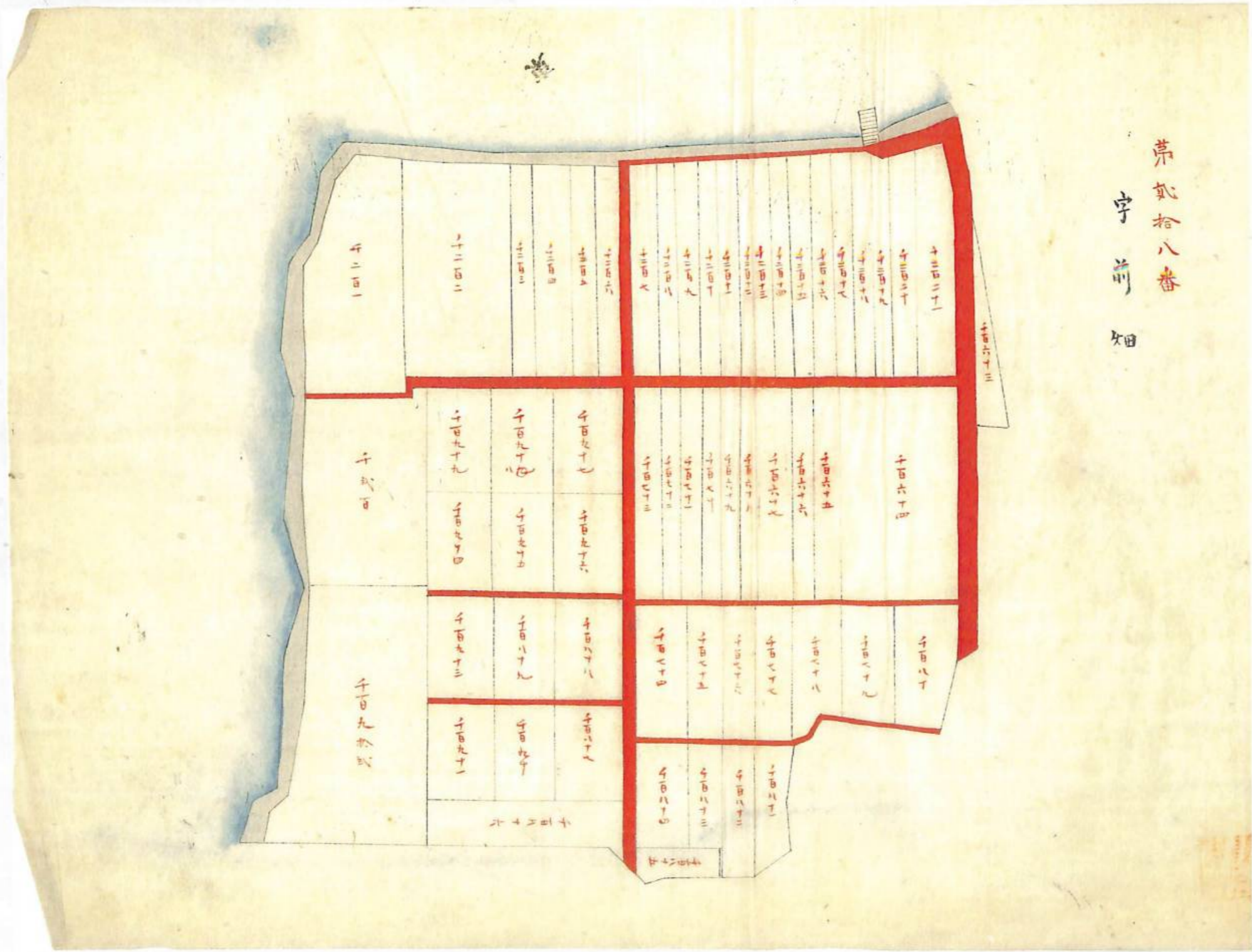


明治 22 年 (1889)、菊間村更正一筆限地図帳 25 = 宇天王原向  
菊間・種村家文書 複製 = 市原の古文書研究会、八幡史学館チーム  
平成 27 年 8 月、カラー判 = 縮尺 70 %

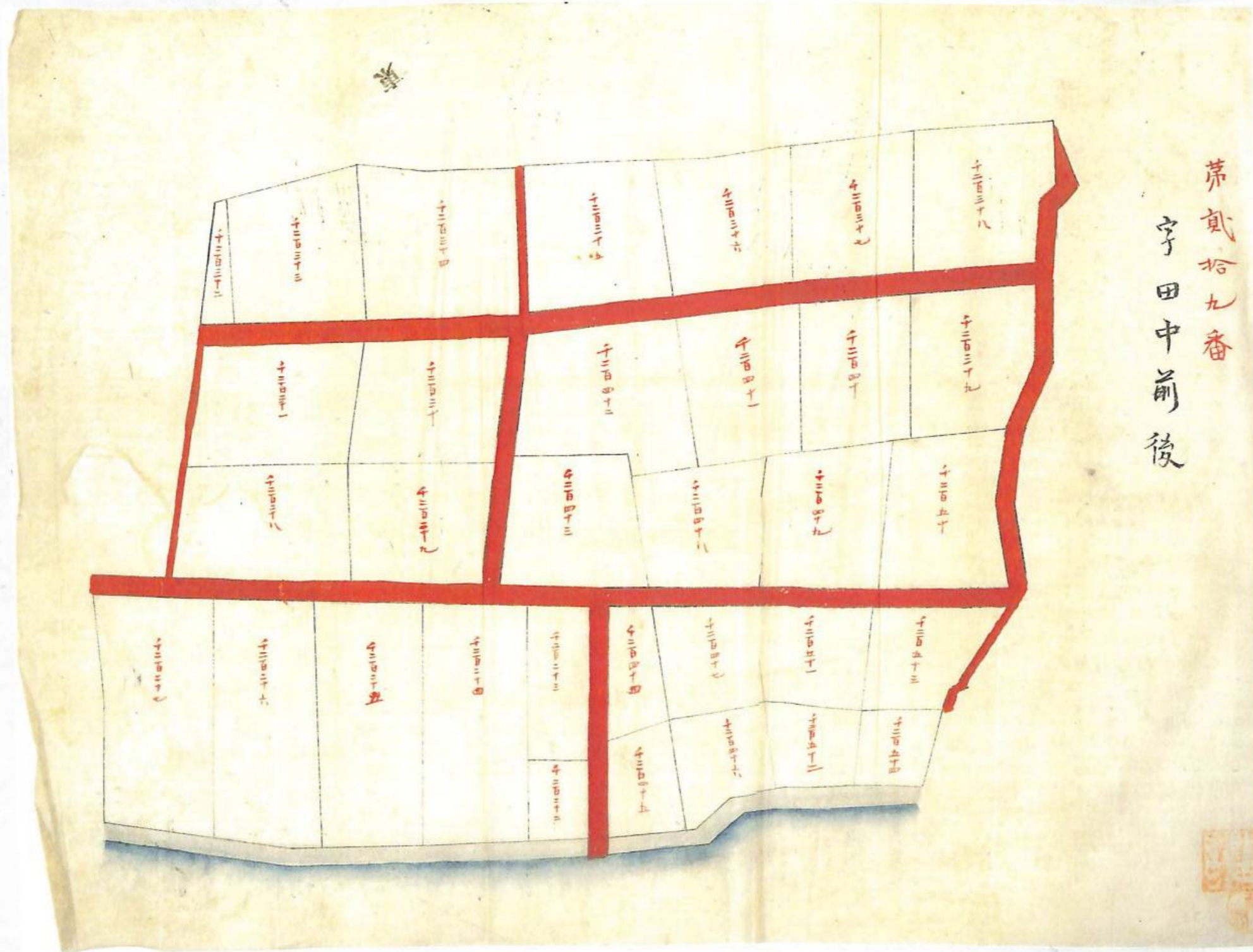




明治 22 年 (1889)、菊間村更正一筆限地図帳 27 = 字川坂塩根  
 菊間・種村家文書 複製 = 市原の古文書研究会、八幡史学館チーム  
 平成 27 年 8 月、カラー判 = 縮尺 70%



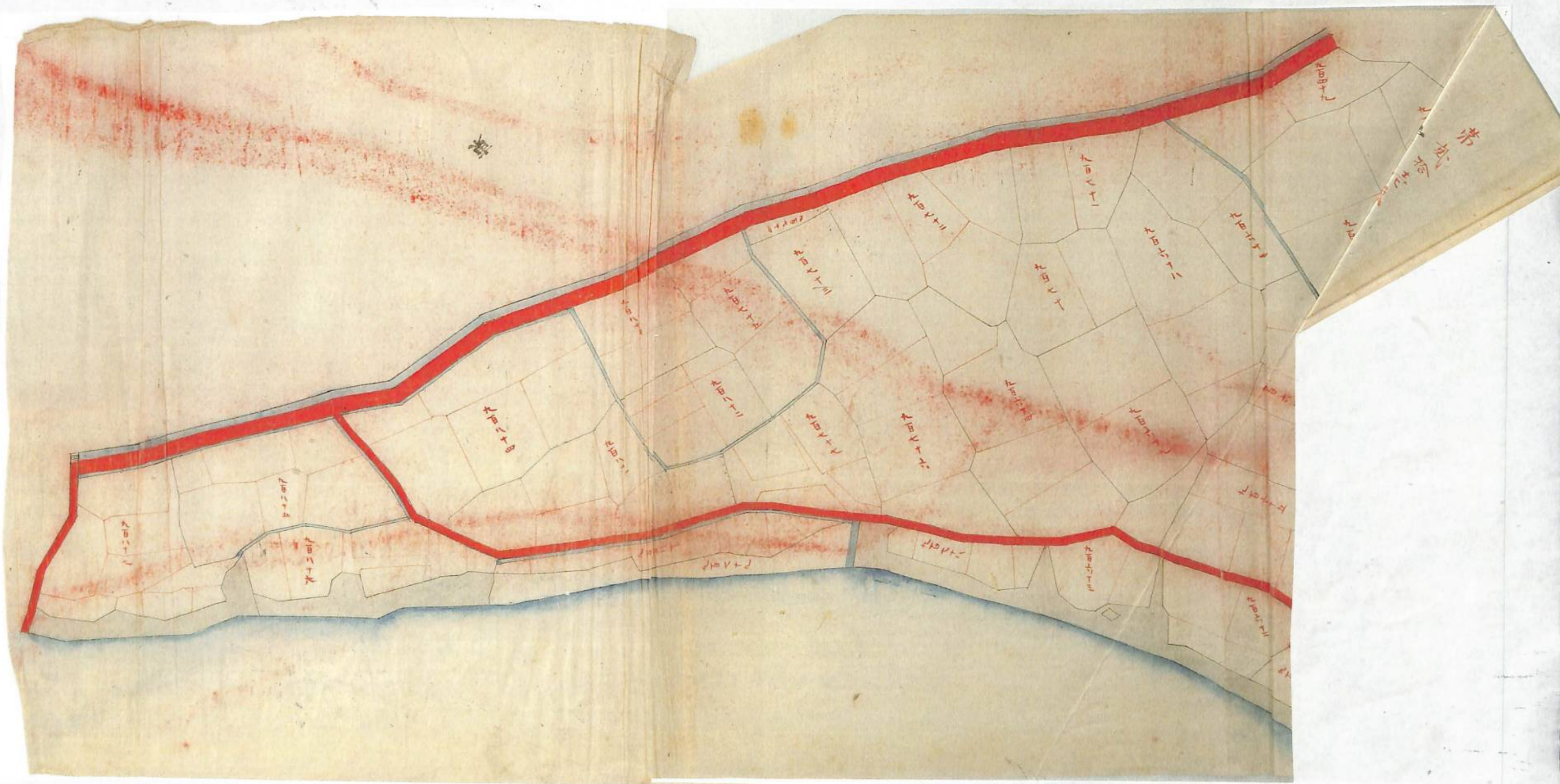
明治 22 年 (1889)、菊間村更正一筆限地図帳 28 = 字前畑  
 菊間・種村家文書 複製 = 市原の古文書研究会、八幡史学館チーム  
 平成 27 年 8 月、カラー判 = 縮尺 70%



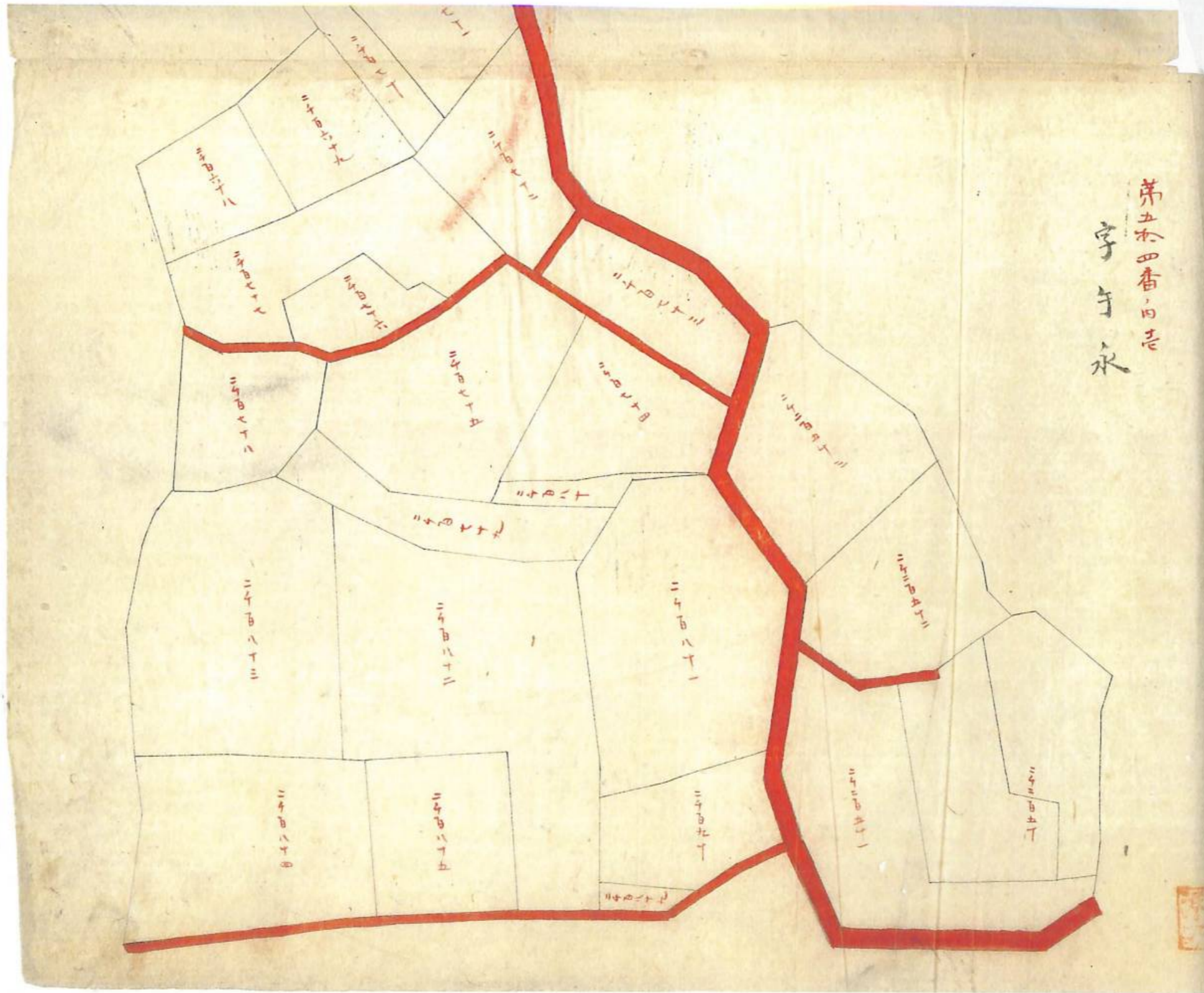
明治22年(1889)、菊間村更正一筆限地図帳 29=字田中前後  
 菊間・種村家文書 複製=市原の古文書研究会、八幡史学館チーム  
 平成27年8月、カラー判=縮尺70%

明治22年(1889)、菊間村更正一筆限地図帳 32=字田中前  
菊間・種村家文書 複製=市原の古文書研究会、八幡史学館于一  
平成27年8月、カラ一判=縮尺70%

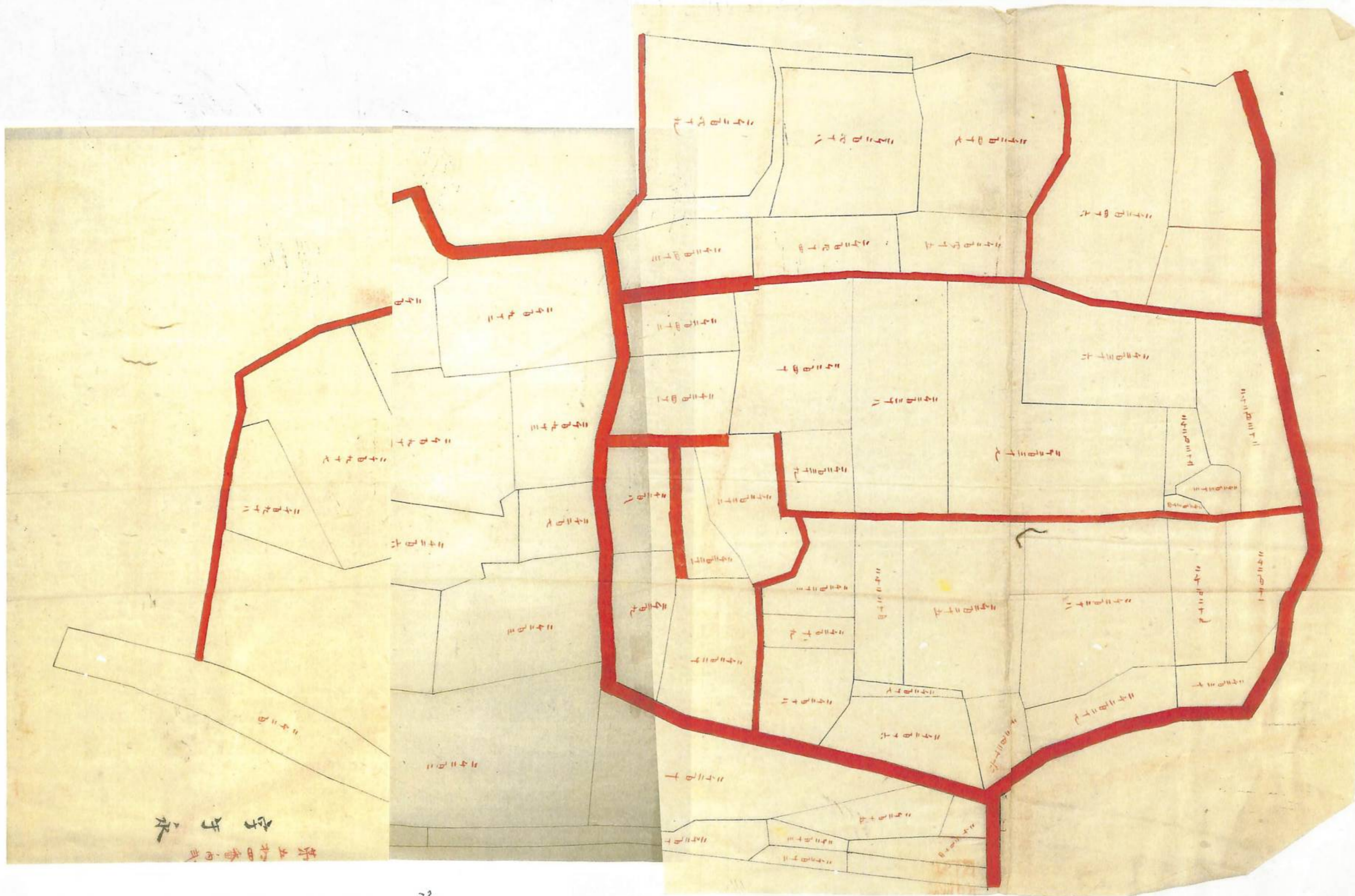




明治22年(1889)、菊間村更正一筆限地図帳 21 = 字北野貝塚下  
菊間・種村家文書 複製 = 市原の古文書研究会、八幡史学館チーム  
平成27年8月、カラー判 = 縮尺70%



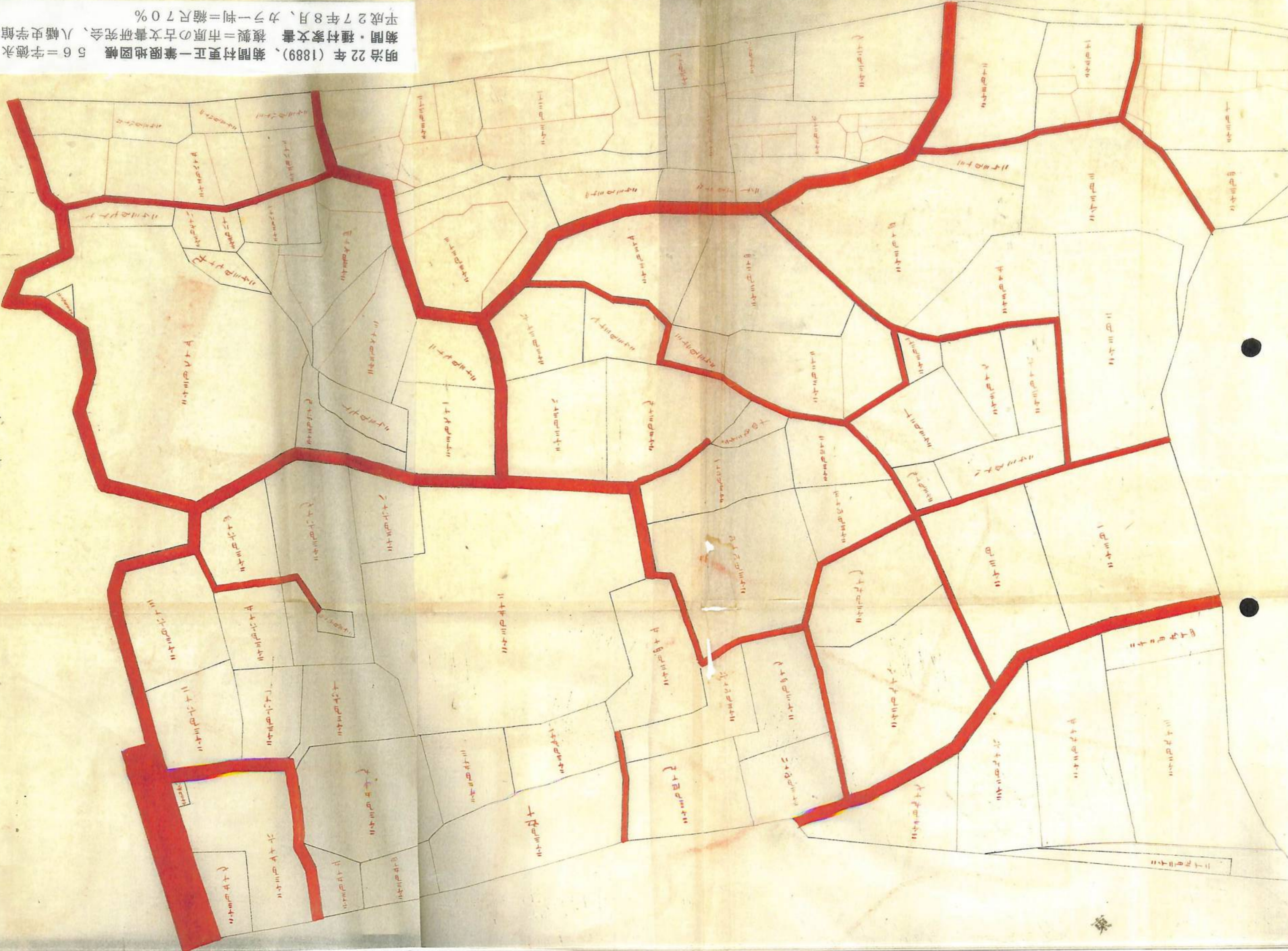
明治22年(1889)、菊間村更正一筆限地図帳 54=字手永  
菊間・種村家文書 複製=市原の古文書研究会、八幡史学館チーム  
平成27年8月、カラー判=縮尺70%



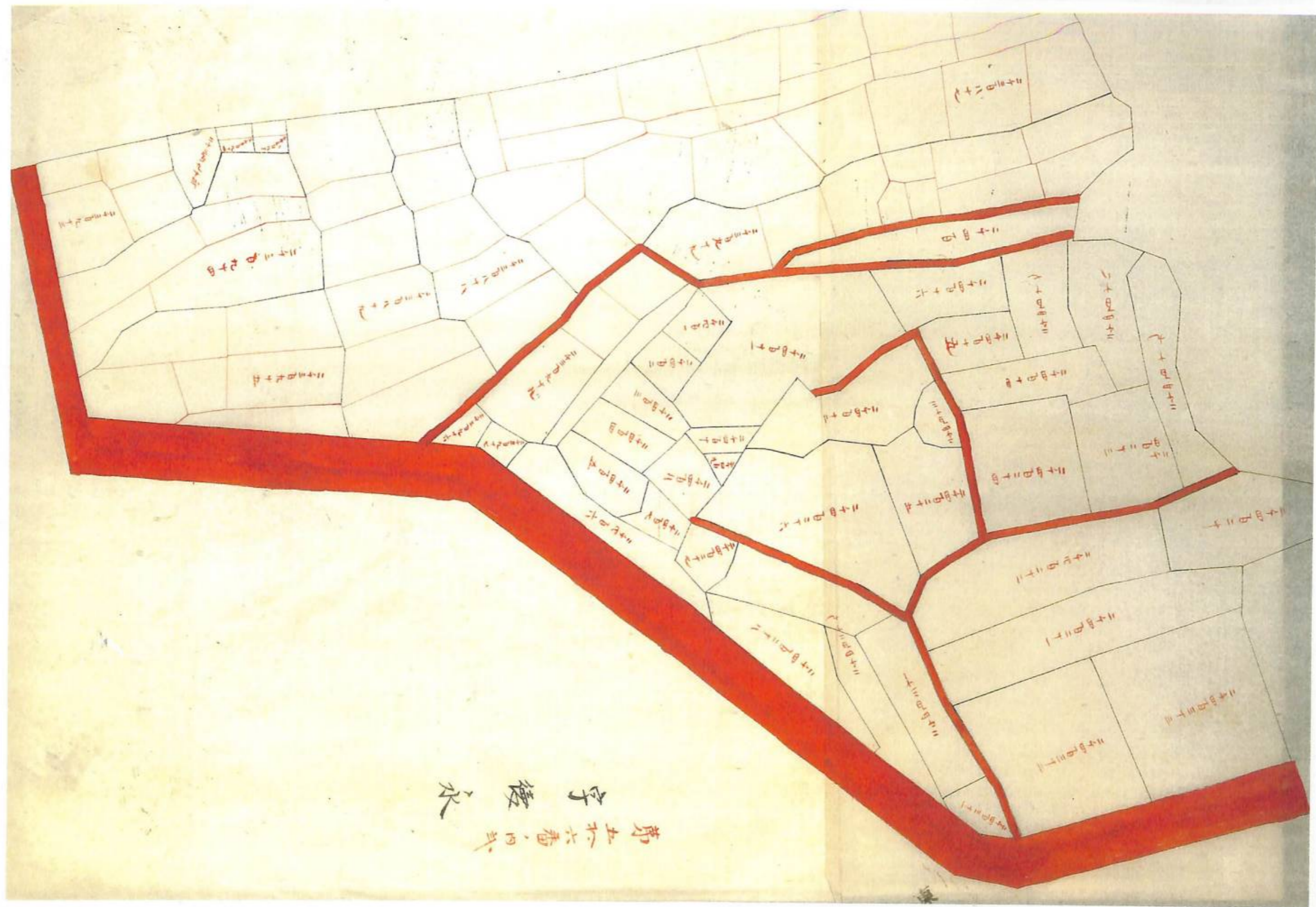
明治22年(1889)、菊間村更正一筆限地図帳 54=字手永<sup>2</sup>  
 菊間・種村家文書 複製=市原の古文書研究会、八幡史学館チーム  
 平成27年8月、カラー判=縮尺70%

永徳子海

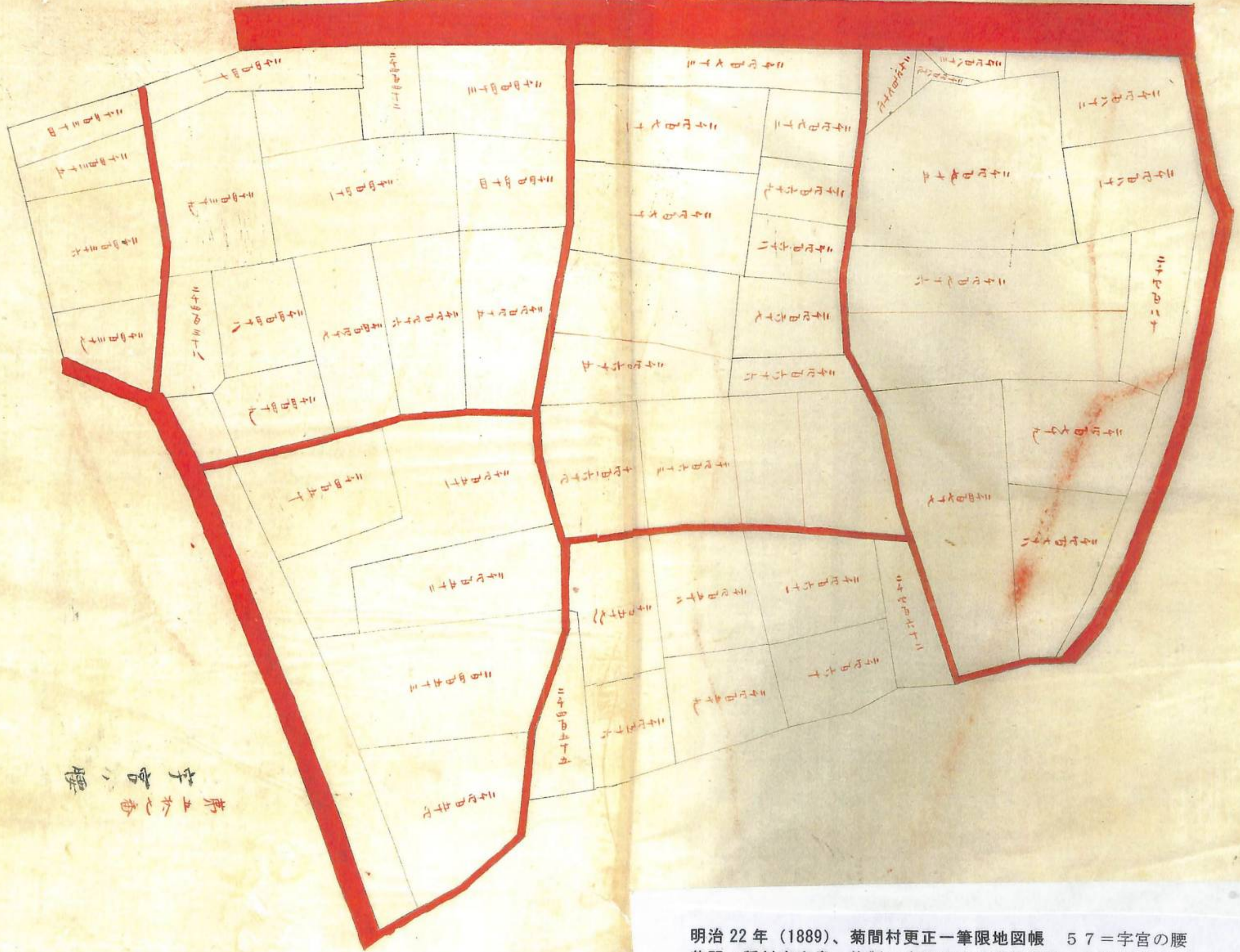
明治22年(1889)、菊間村更正一筆限地図帳 56 = 字徳永  
菊間・種村家文書 複製 = 市原の古文書研究会、八幡史学館于一  
平成27年8月、カラ一判 = 縮尺70%





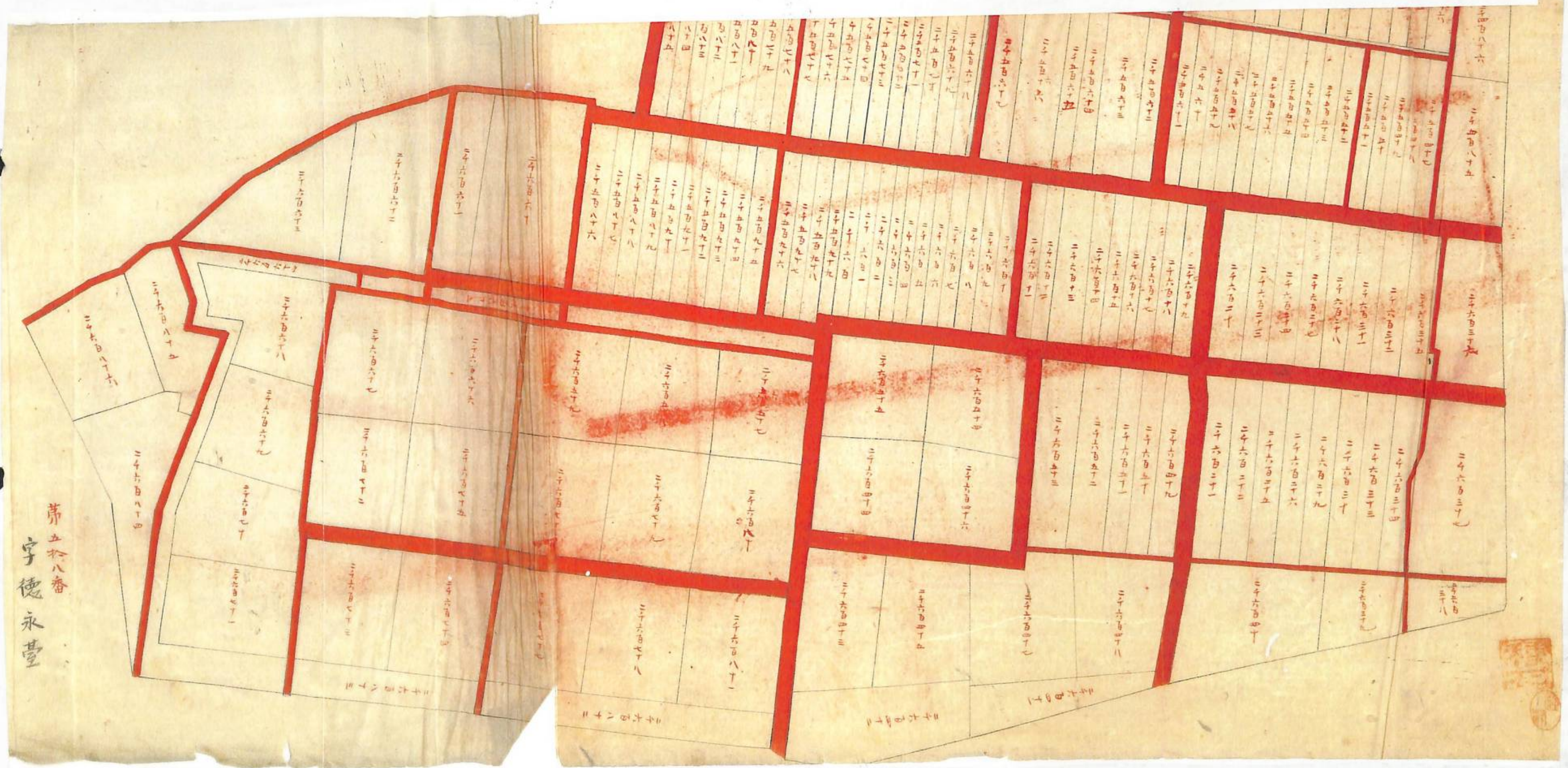


明治22年(1889)、菊間村更正一筆限地図帳 56=字徳永  
菊間・種村家文書 複製=市原の古文書研究会、八幡史学館チーム  
平成27年8月、カラー判=縮尺70%

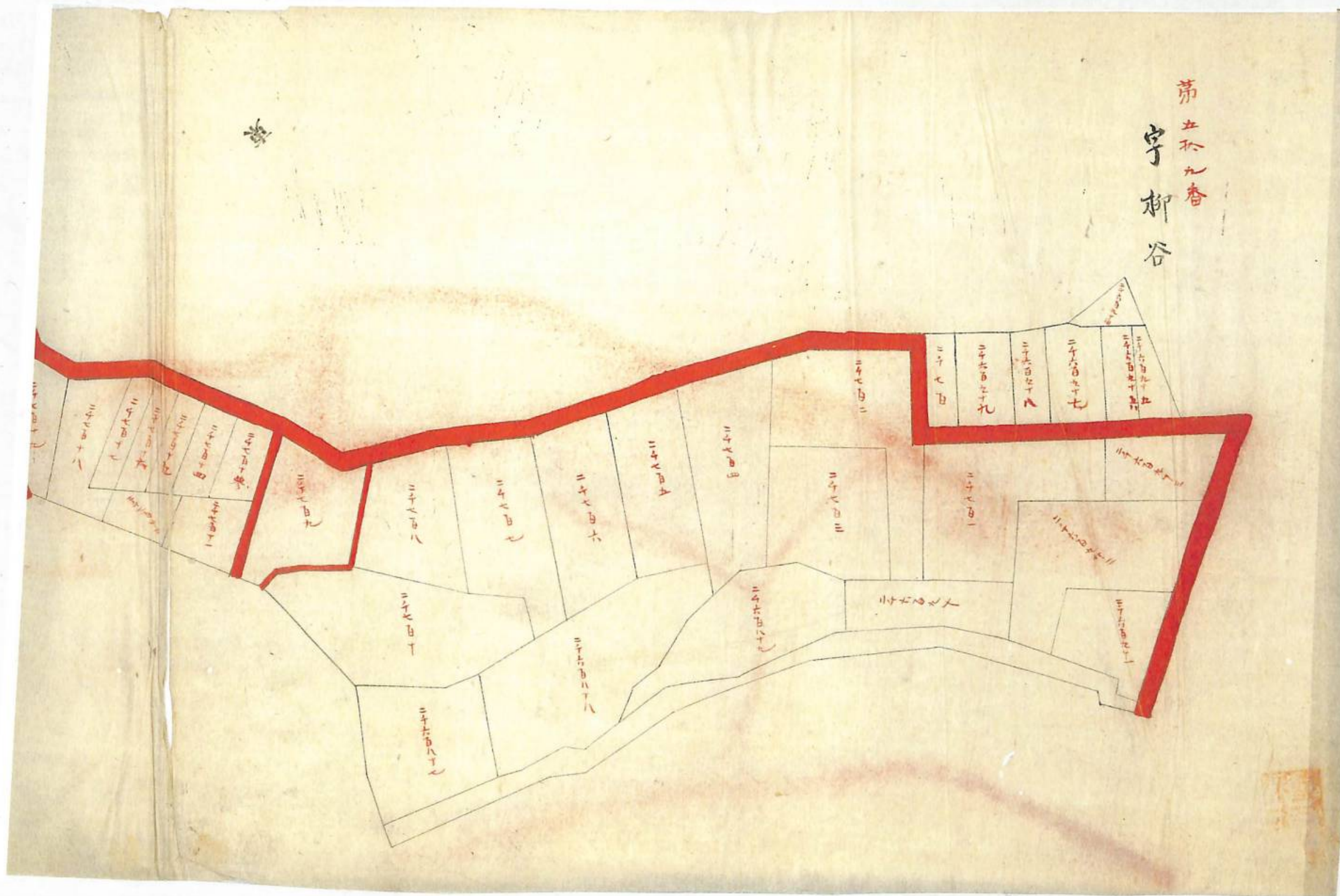


第五松之番  
字宮の腰

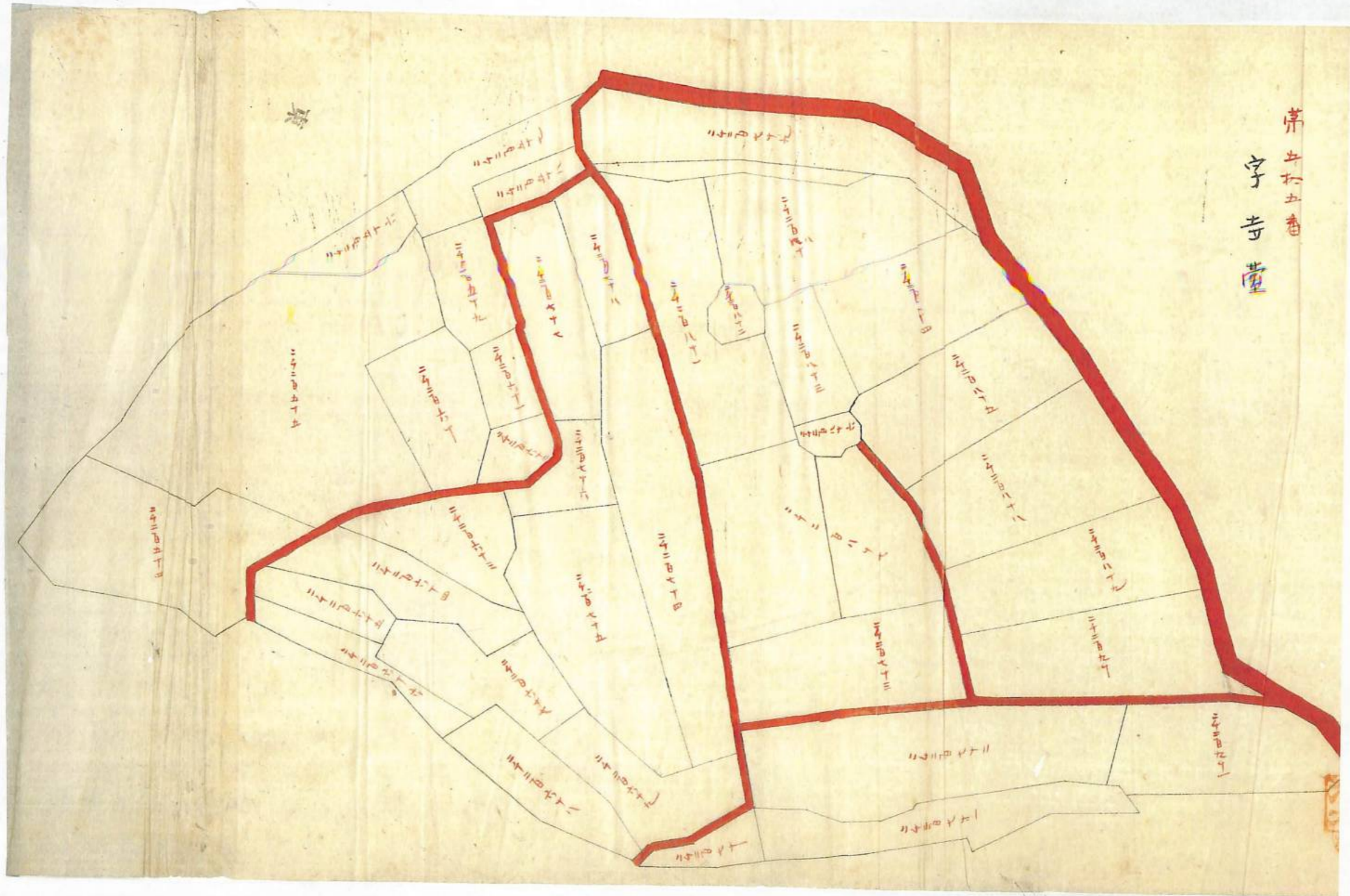
明治22年(1889)、菊間村更正一筆限地図帳 57=字宮の腰  
 菊間・種村家文書 複製=市原の古文書研究会、八幡史学館チーム  
 平成27年8月、カラー判=縮尺70%



明治 22 年 (1889)、菊間村更正一筆限地図帳 58 = 字德永台  
 菊間・種村家文書 複製 = 市原の古文書研究会、八幡史学館チーム  
 平成 27 年 8 月、カラー判 = 縮尺 70 %

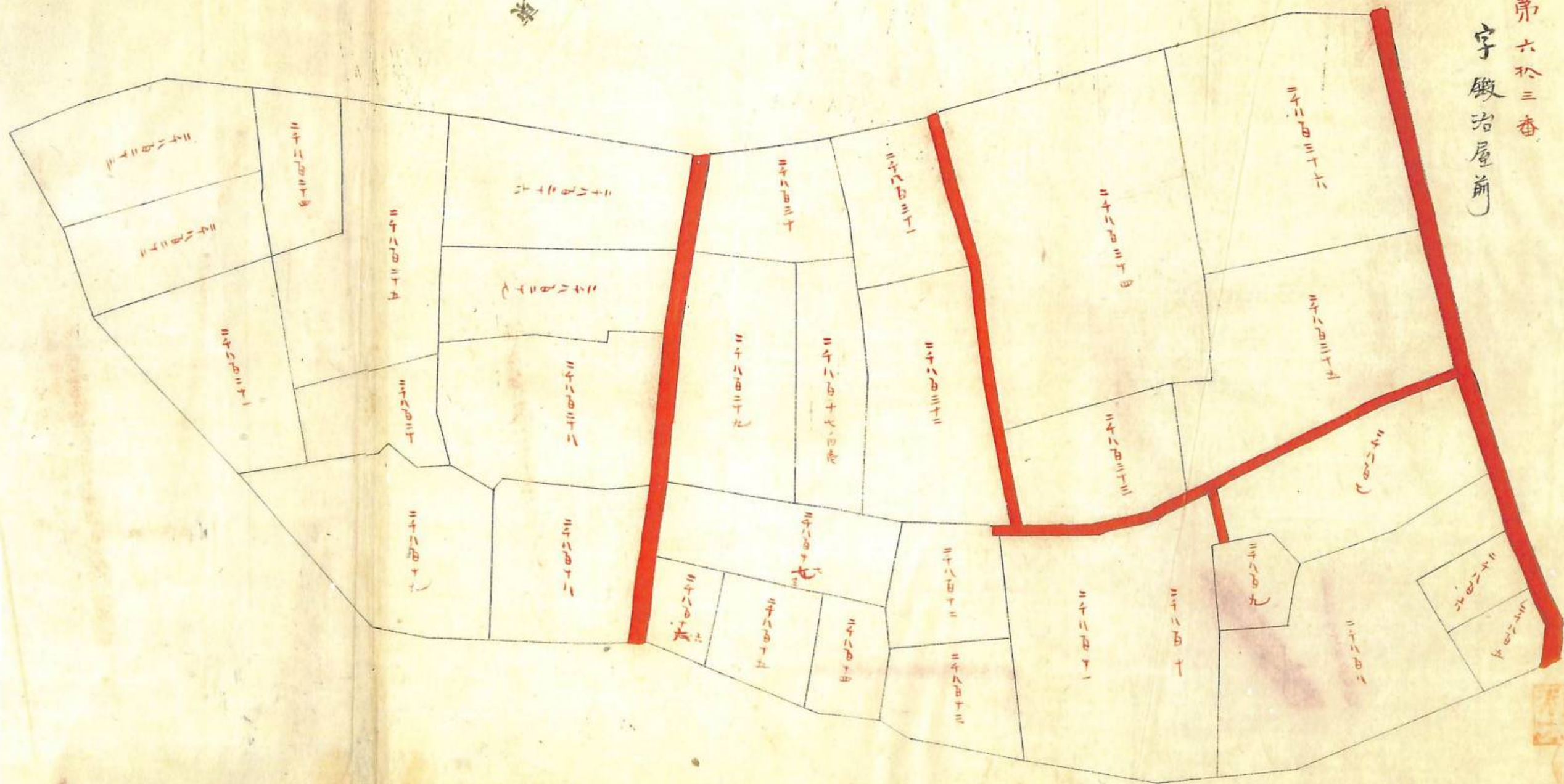


明治 22 年 (1889)、菊間村更正一筆限地図帳 59 = 字柳谷  
 菊間・種村家文書 複製 = 市原の古文書研究会、八幡史学館チーム  
 平成 27 年 8 月、カラー判 = 縮尺 70%

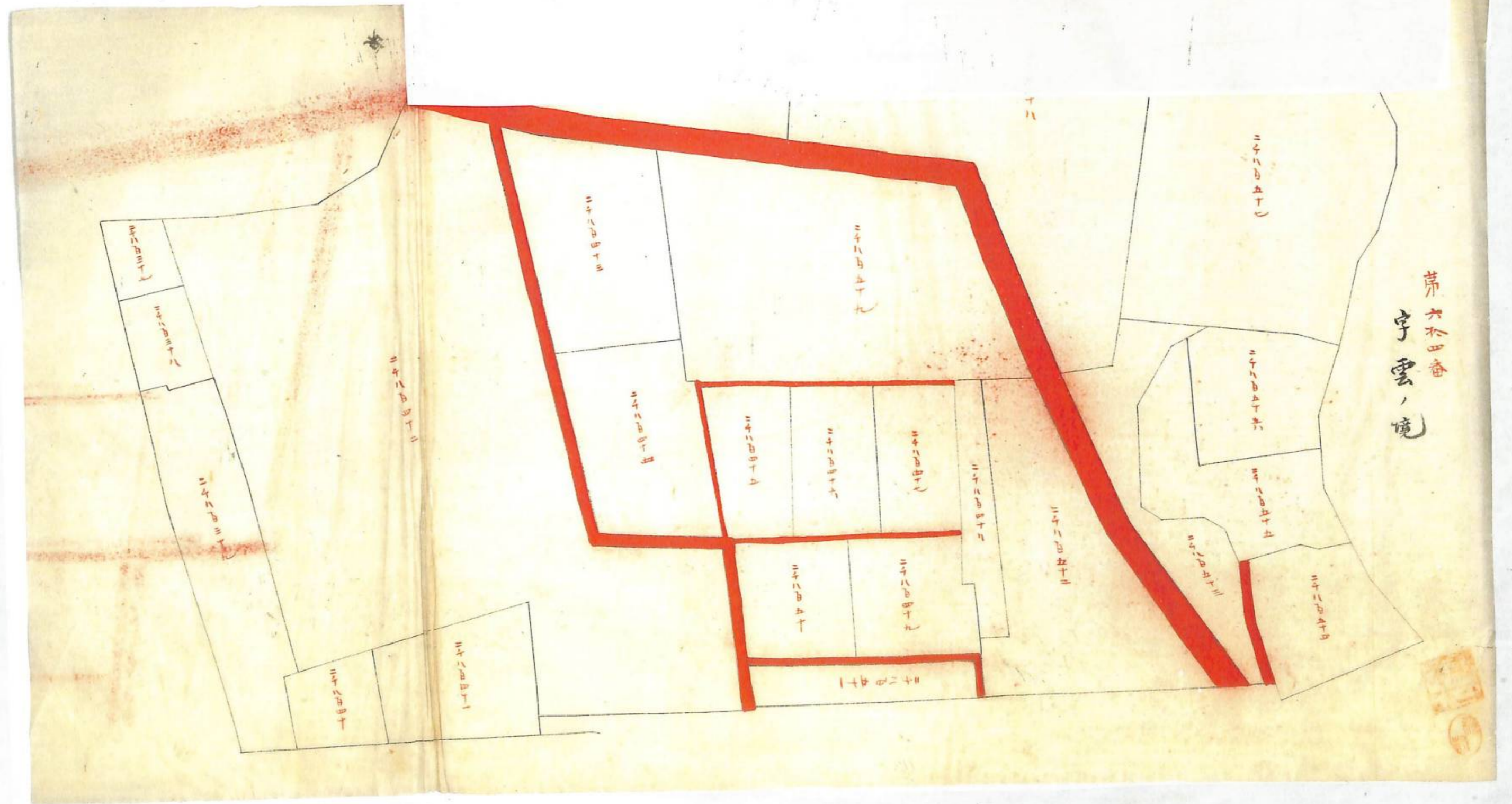


明治22年(1889)、菊間村更正一筆限地図帳 55=字寺台  
菊間・種村家文書 複製=市原の古文書研究会、八幡史学館チーム  
平成27年8月、カラー判=縮尺70%

第六十三番  
字鍛冶屋前

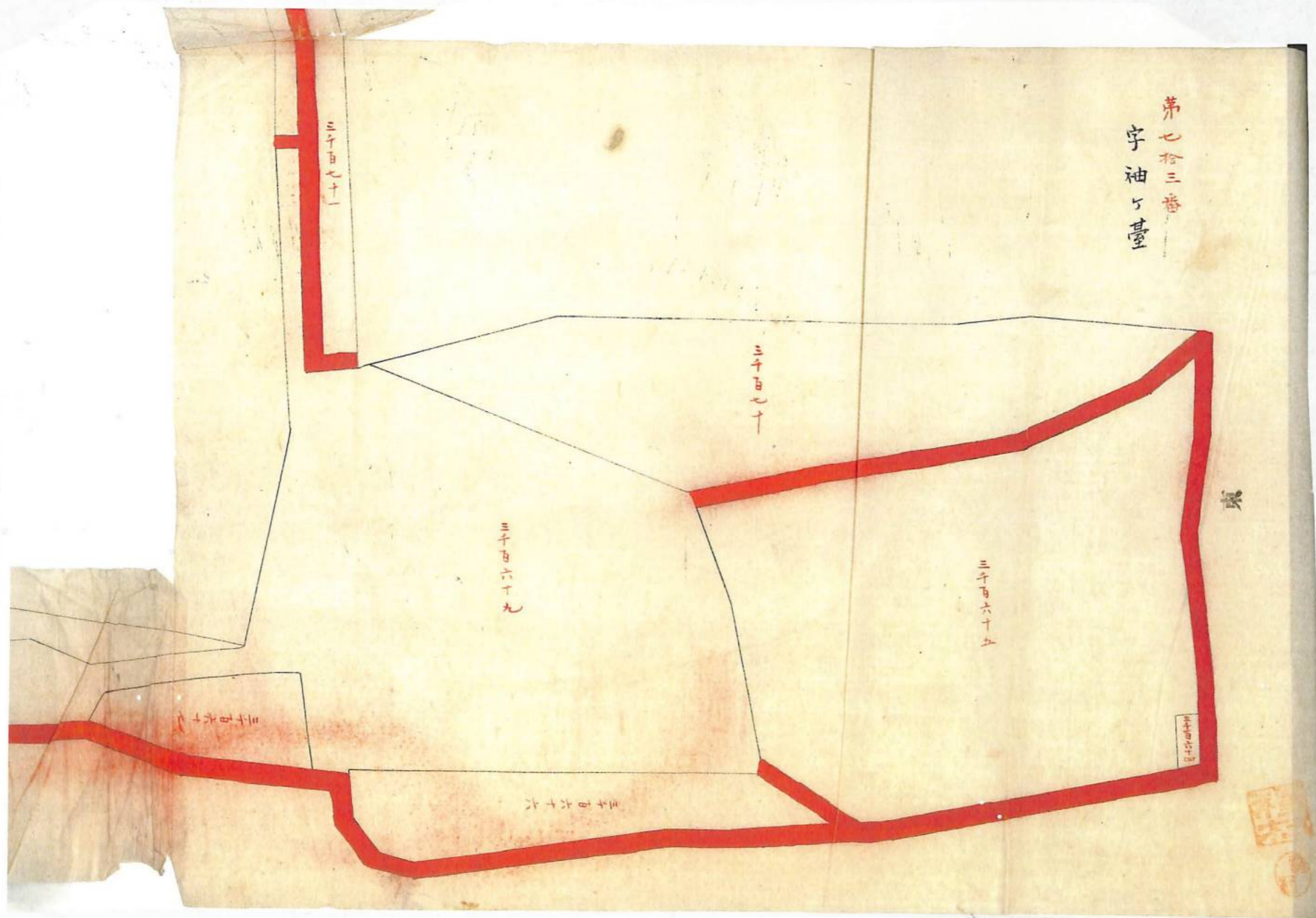


明治22年(1889)、菊間村更正一筆限地図帳 63=字鍛冶屋前  
菊間・種村家文書 複製=市原の古文書研究会、八幡史学館チーム  
平成27年8月、カラー判=縮尺70%



明治22年(1889)、菊間村更正一筆限地図帳 64=字雲の境  
 菊間・種村家文書 複製=市原の古文書研究会、八幡史学館チーム

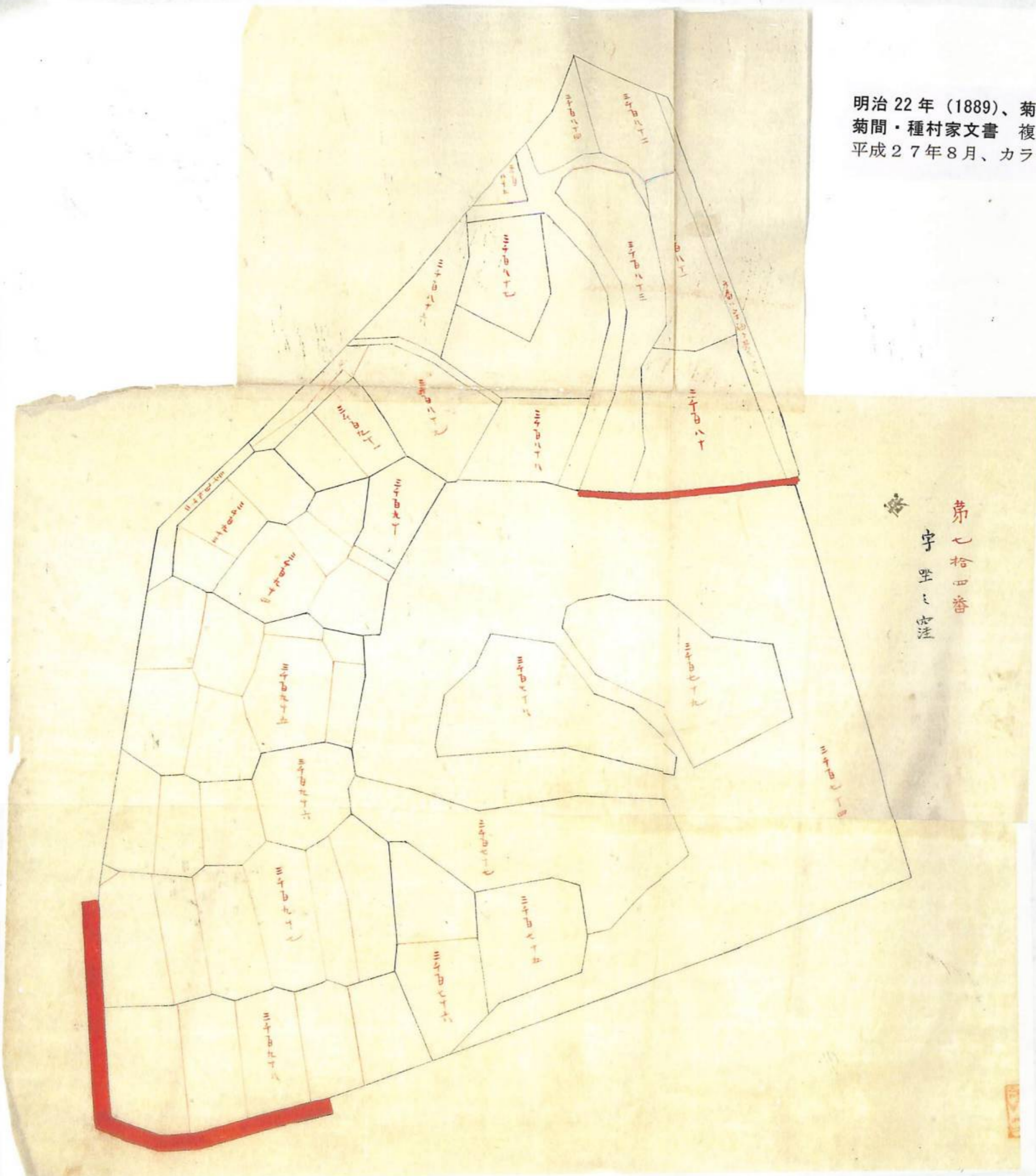
平成27年8月、カラー判=縮尺70%



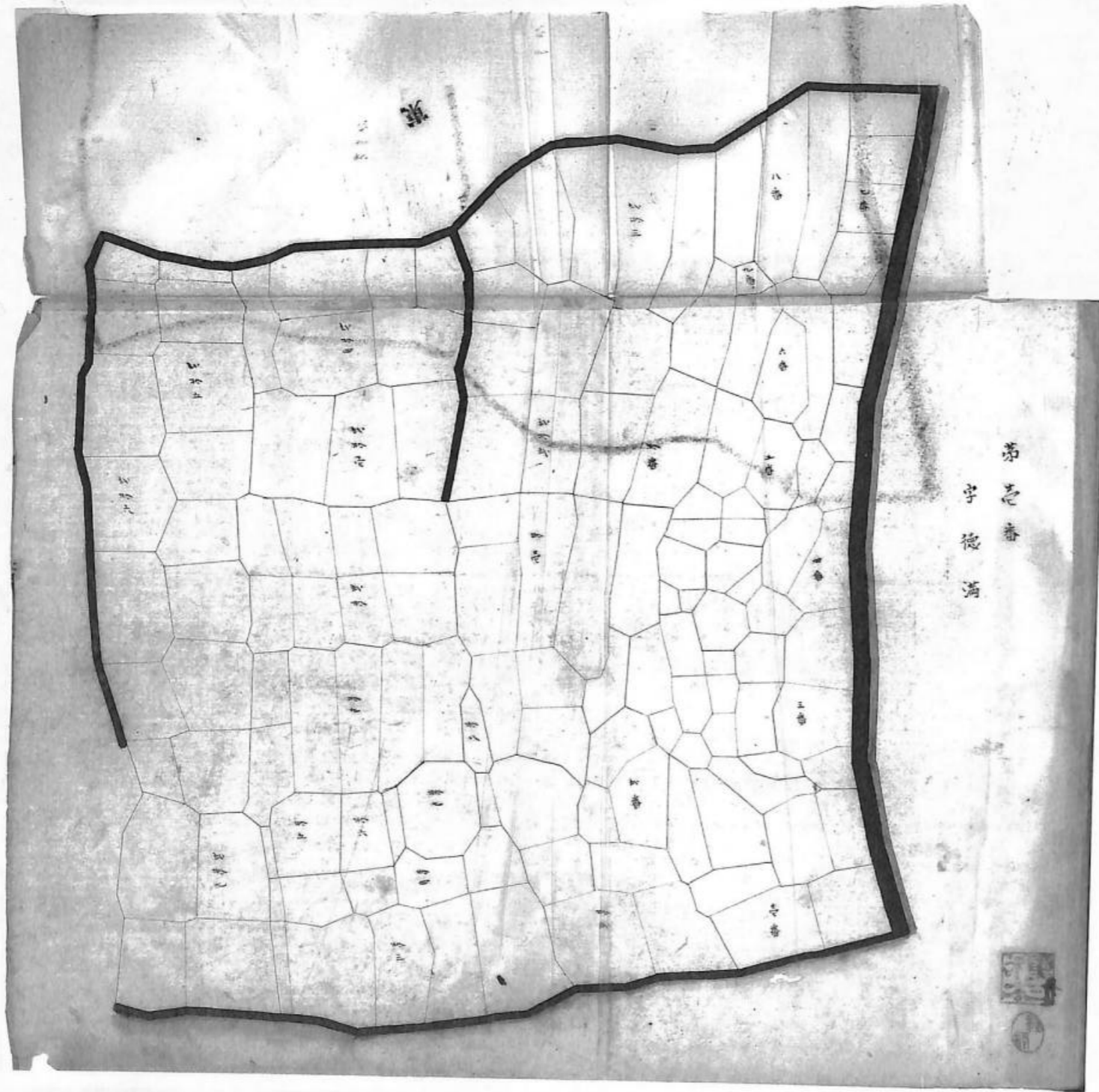
明治22年(1889)、菊間村更正一筆限地図帳 73=字袖ヶ台  
菊間・種村家文書 複製=市原の古文書研究会、八幡史学館チーム  
平成27年8月、カラー判=縮尺70%



明治 22 年 (1889)、菊間村更正一筆限地図帳 74 = 字座主窪 (久保)  
菊間・種村家文書 複製 = 市原の古文書研究会、八幡史学館チーム  
平成 27 年 8 月、カラー判 = 縮尺 70%



第 七 拾 四 番  
字 窪 主 窪 注




明治 22 年 (1889)、菊間村更正一筆限地図帳 1 = 字徳満  
菊間・種村家文書 複製 = 市原の古文書研究会、八幡史学館チーム  
平成 27 年 8 月、A-3 判 = 縮尺 50%

カラー版参照

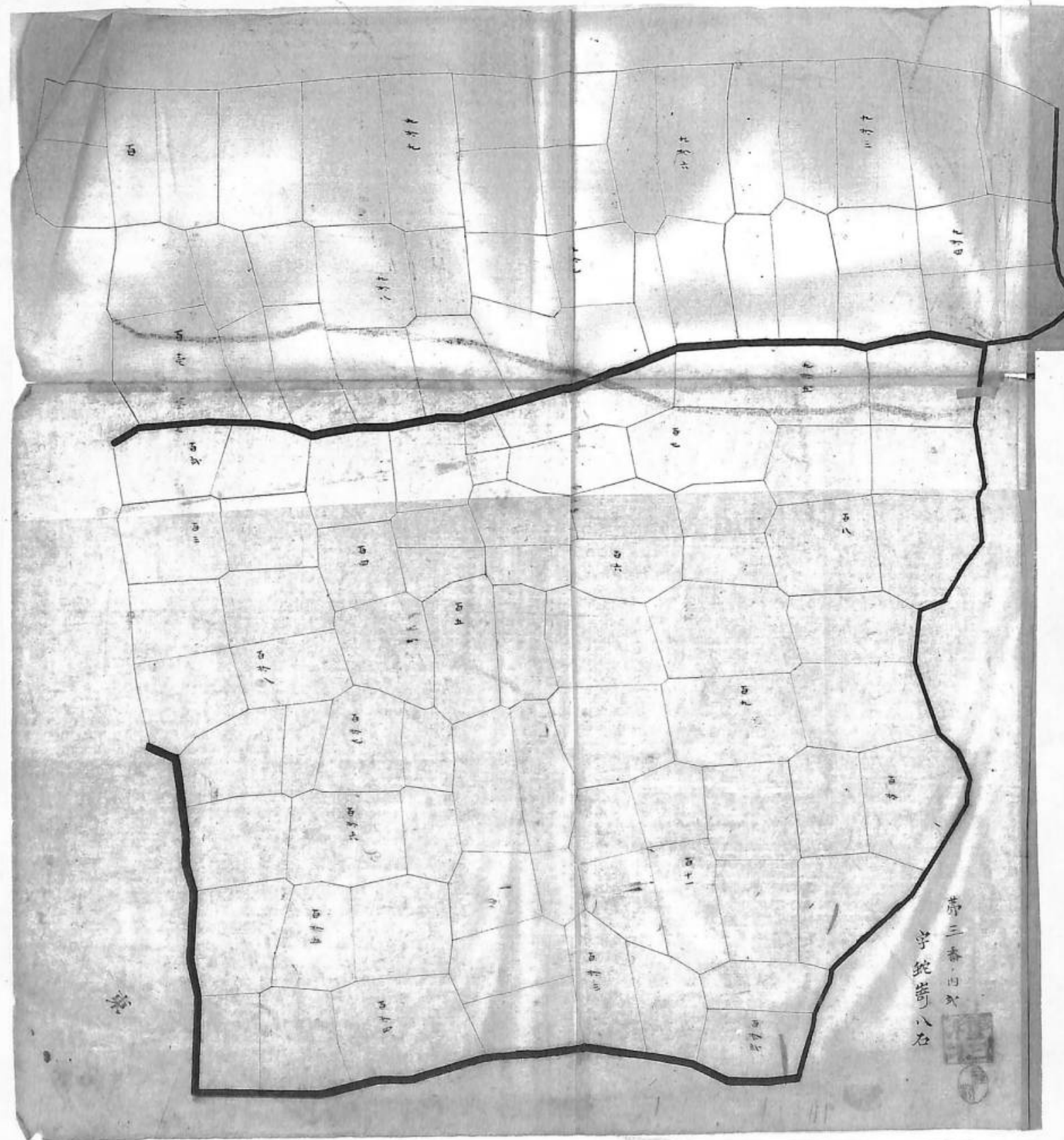
502

明治22年(1889)、菊間村更正一筆限地図帳 2=字南耕地  
菊間・種村家文書 複製=市原の古文書研究会、八幡史学館チーム  
平成27年8月、A-3判=縮尺50%

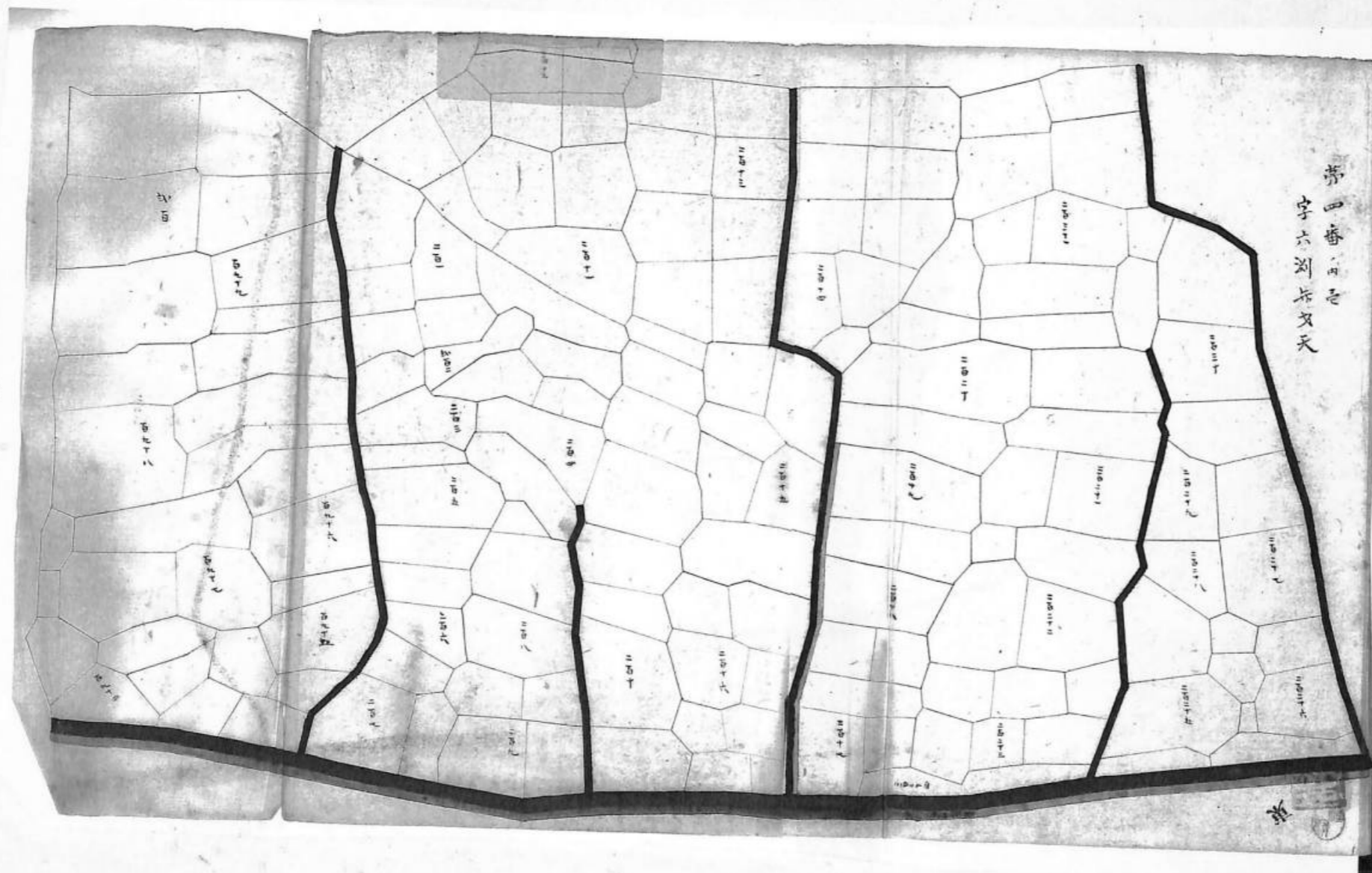




明治22年(1889)、菊間村更正一筆限地図帳 3の1 = 字蛇崎八石  
菊間・種村家文書 複製 = 市原の古文書研究会、八幡史学館チーム  
平成27年8月、A-3判 = 縮尺50%

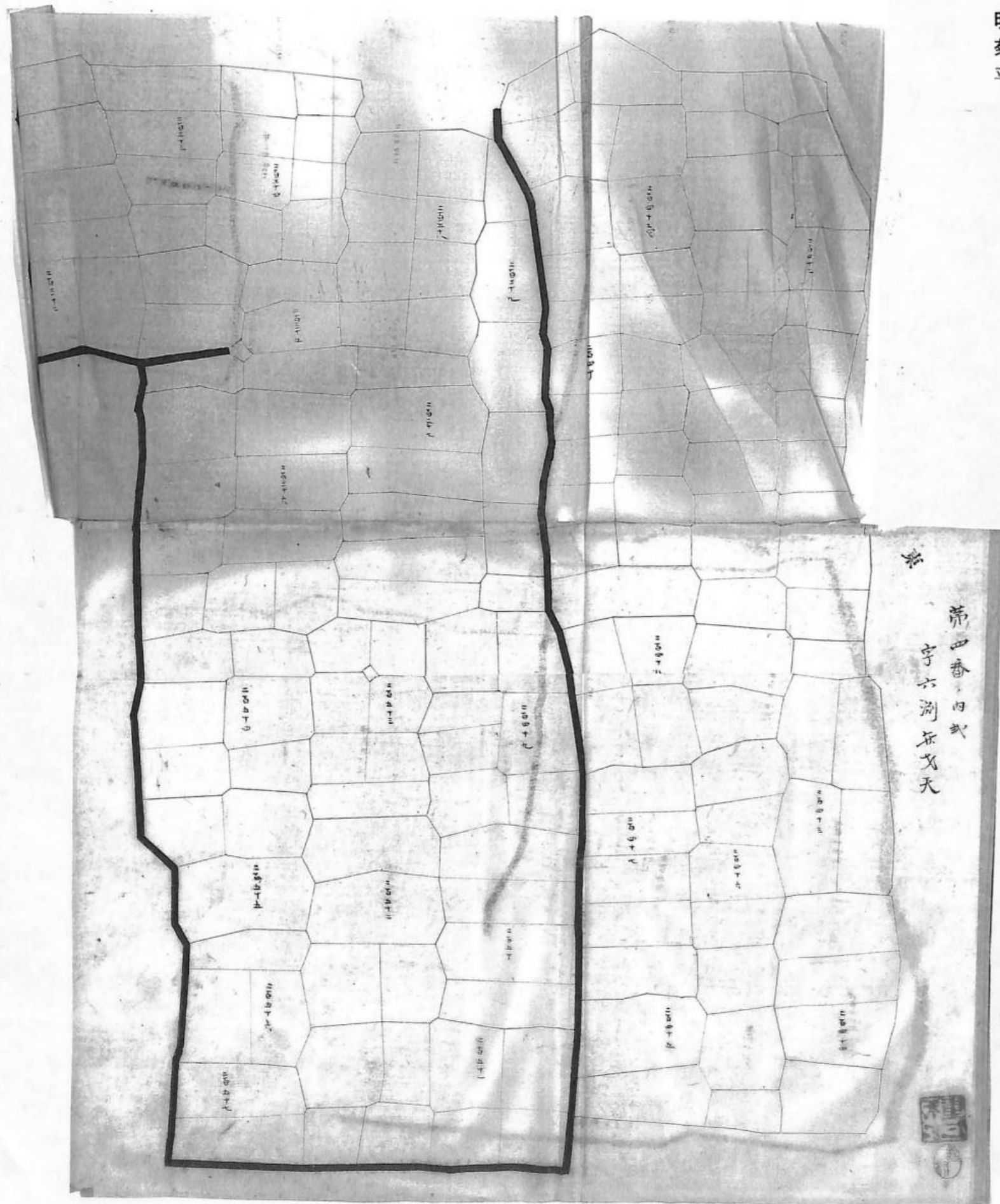


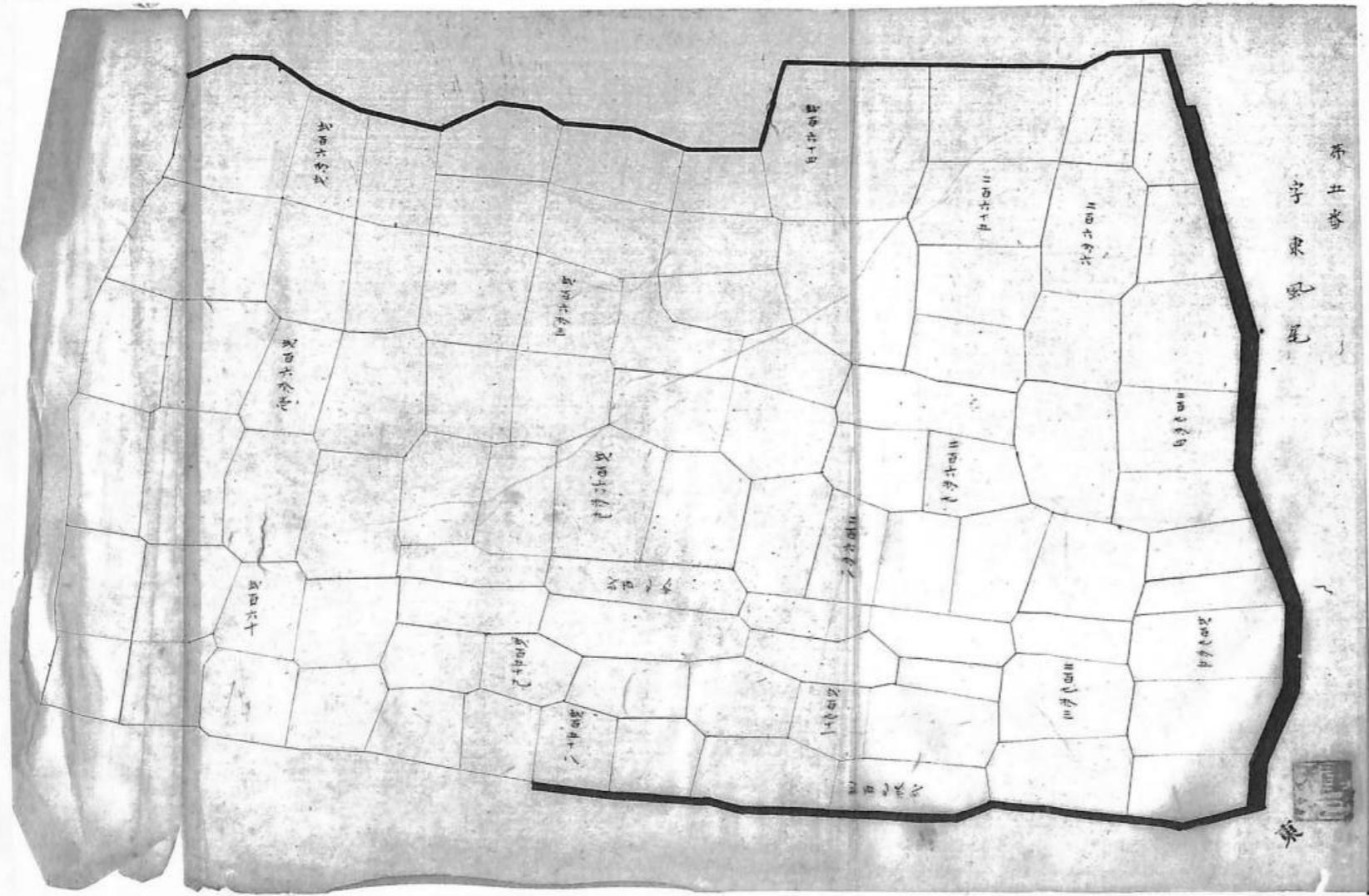
明治22年(1889)、菊間村更正一筆限地図帳 3の2=宇蛇崎八石  
菊間・種村家文書 複製=市原の古文書研究会、八幡史学館チーム  
平成27年8月、A-3判=縮尺50%



明治22年(1889)、菊間村更正一筆限地図帳 4の1=字六淵弁才天  
菊間・種村家文書 複製=市原の古文書研究会、八幡史学館チーム  
平成27年8月、A-3判=縮尺50%


明治 22 年 (1889)、菊間村更正一筆限地図帳 4 の 2 = 字六淵弁才天  
菊間・種村家文書 複製 = 市原の古文書研究会、八幡史学館チーム  
平成 27 年 8 月、A-3 判 = 縮尺 50 %





明治22年(1889)、菊間村更正一筆限地図帳 5 = 字東風の尾  
菊間・種村家文書 複製 = 市原の古文書研究会、八幡史学館チーム  
平成27年8月、A-3判 = 縮尺50%



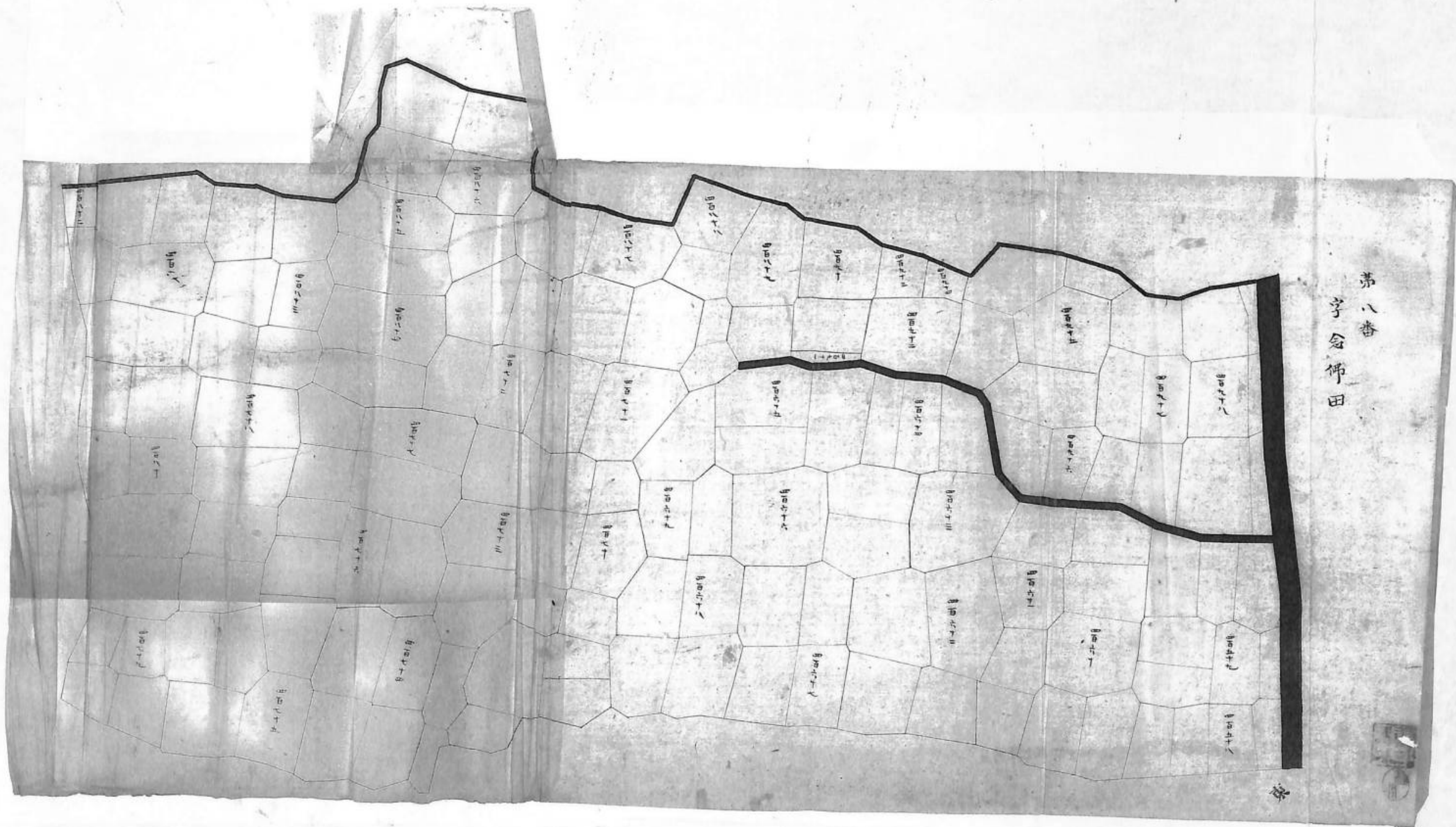


明治22年(1889)、菊間村更正一筆限地図帳 6=字名川  
菊間・種村家文書 複製=市原の古文書研究会、八幡史学館チーム  
平成27年8月、A-3判=縮尺50%

明治 22 年 (1889)、菊間村更正一筆限地図帳 7 = 字子母田  
菊間・種村家文書 複製 = 市原の古文書研究会、八幡史学館チーム  
平成 27 年 8 月、A-3 判 = 縮尺 50 %

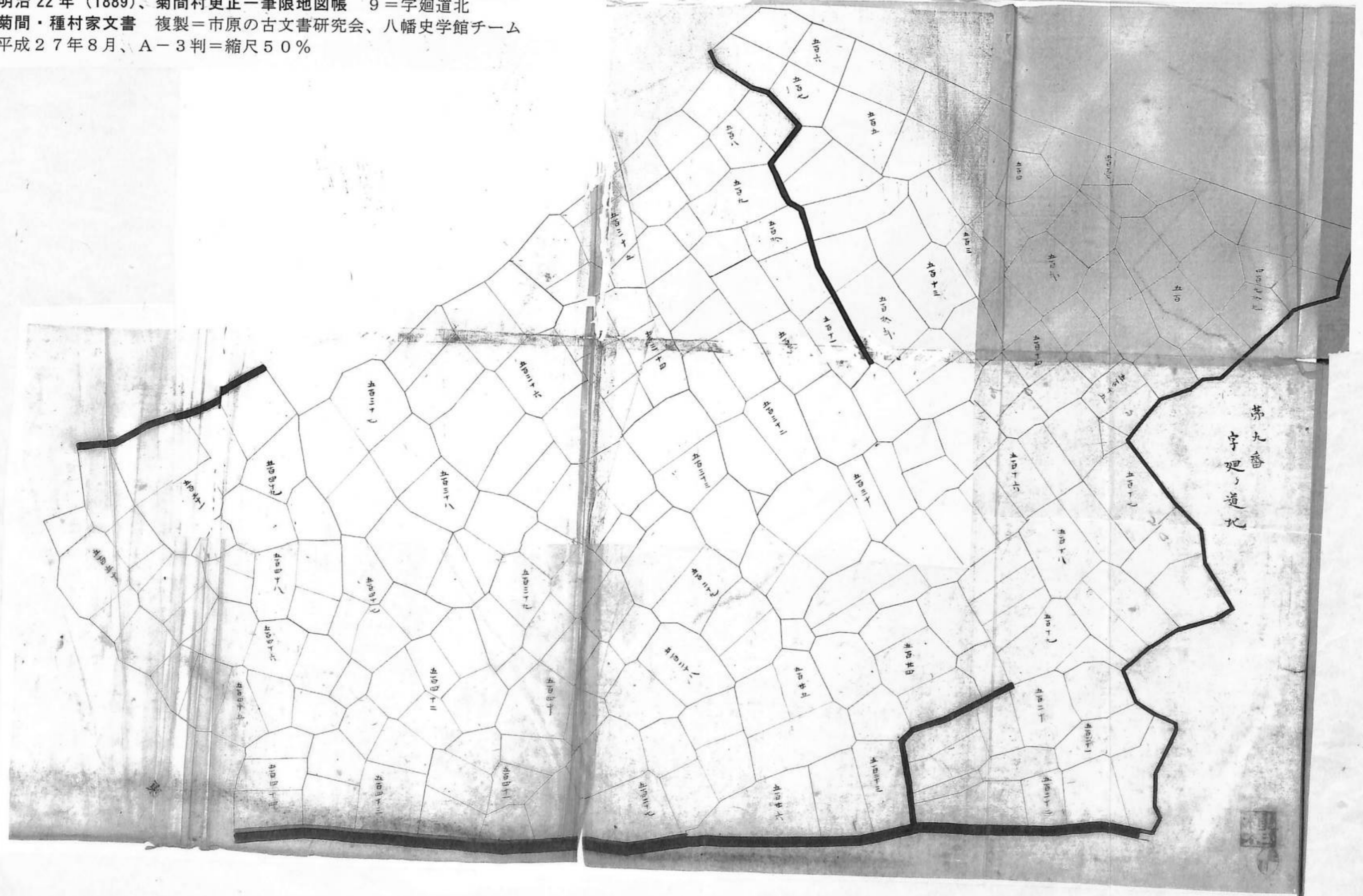
第七番  
字子母田

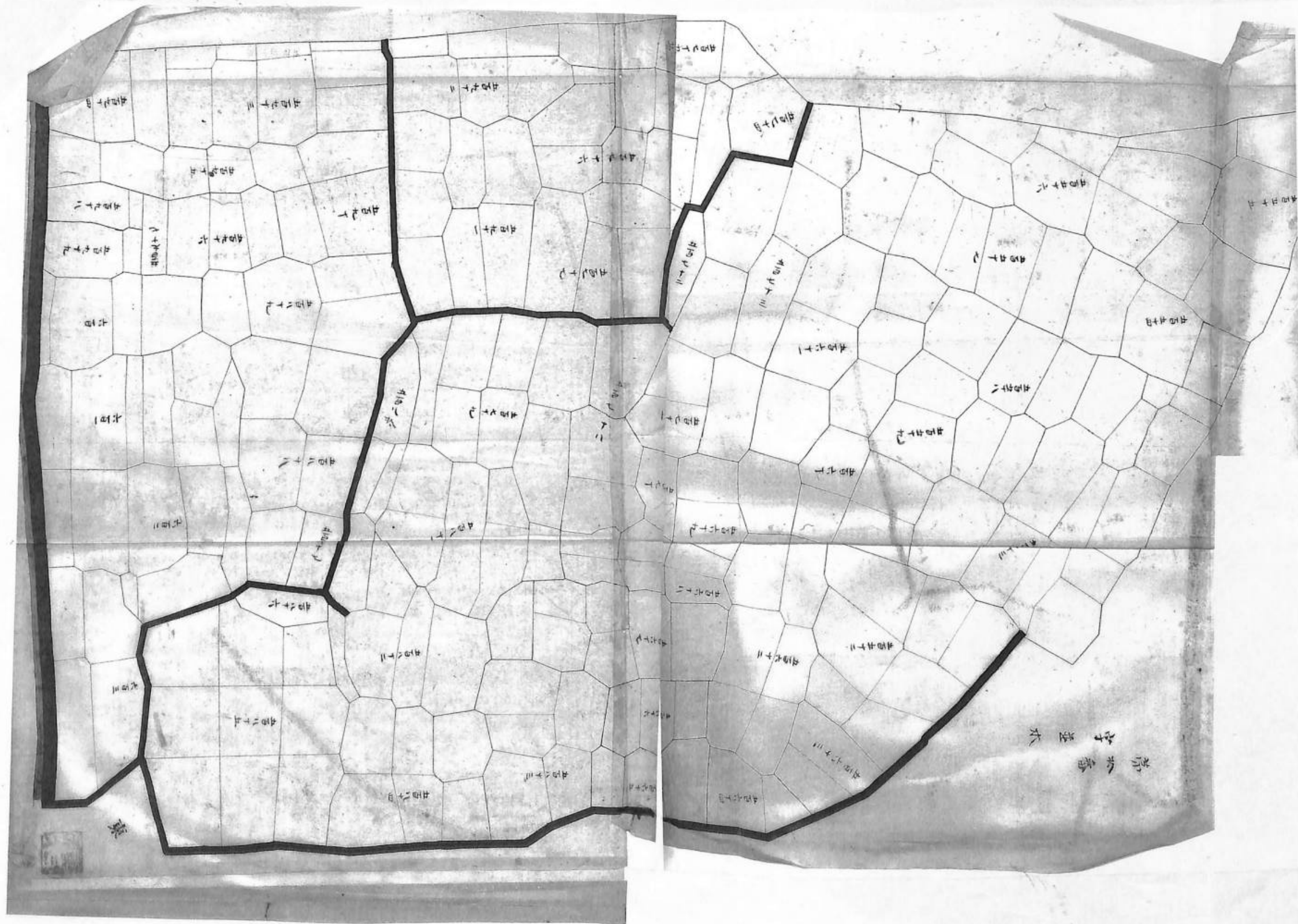




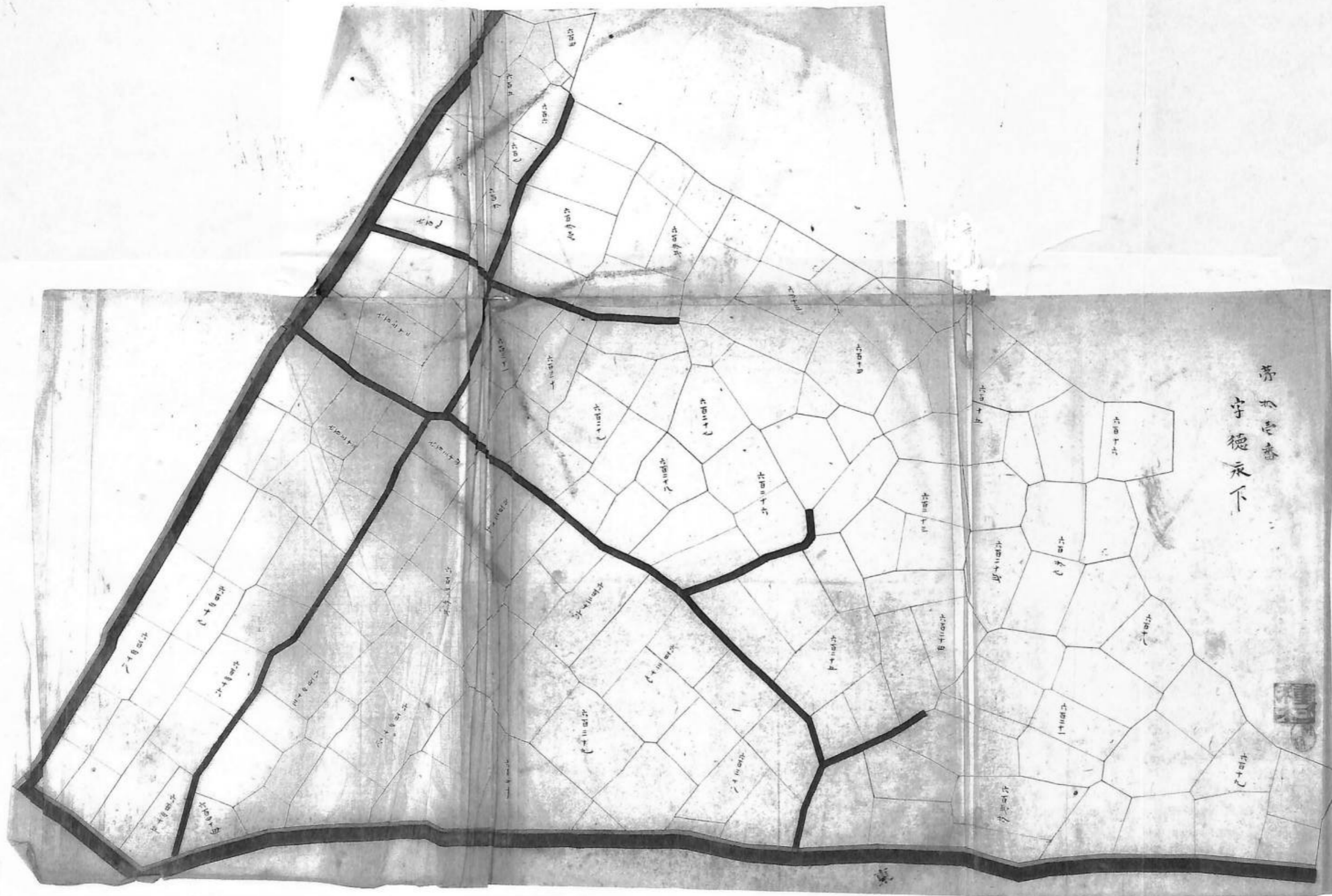
明治22年(1889)、菊間村更正一筆限地図帳 8=字念仏田  
菊間・種村家文書 複製=市原の古文書研究会、八幡史学館チーム  
平成27年8月、A-3判=縮尺50%

明治22年(1889)、菊間村更正一筆限地図帳 9 = 字廻道北  
菊間・種村家文書 複製 = 市原の古文書研究会、八幡史学館チーム  
平成27年8月、A-3判 = 縮尺50%





明治 22 年 (1889)、菊間村更正一筆限地図帳 10 = 字並木  
 菊間・種村家文書 複製 = 市原の古文書研究会、八幡史学館チーム  
 平成 27 年 8 月、A-3 判 = 縮尺 50%



明治 22 年 (1889)、菊間村更正一筆限地図帳 11 = 宇徳永下  
菊間・種村家文書 複製 = 市原の古文書研究会、八幡史学館チーム  
平成 27 年 8 月、A-3 判 = 縮尺 50%



明治22年(1889)、菊間村更正一筆限地図帳 12=字実信  
 菊間・種村家文書 複製=市原の古文書研究会、八幡史学館チーム  
 平成27年8月、A-3判=縮尺50%



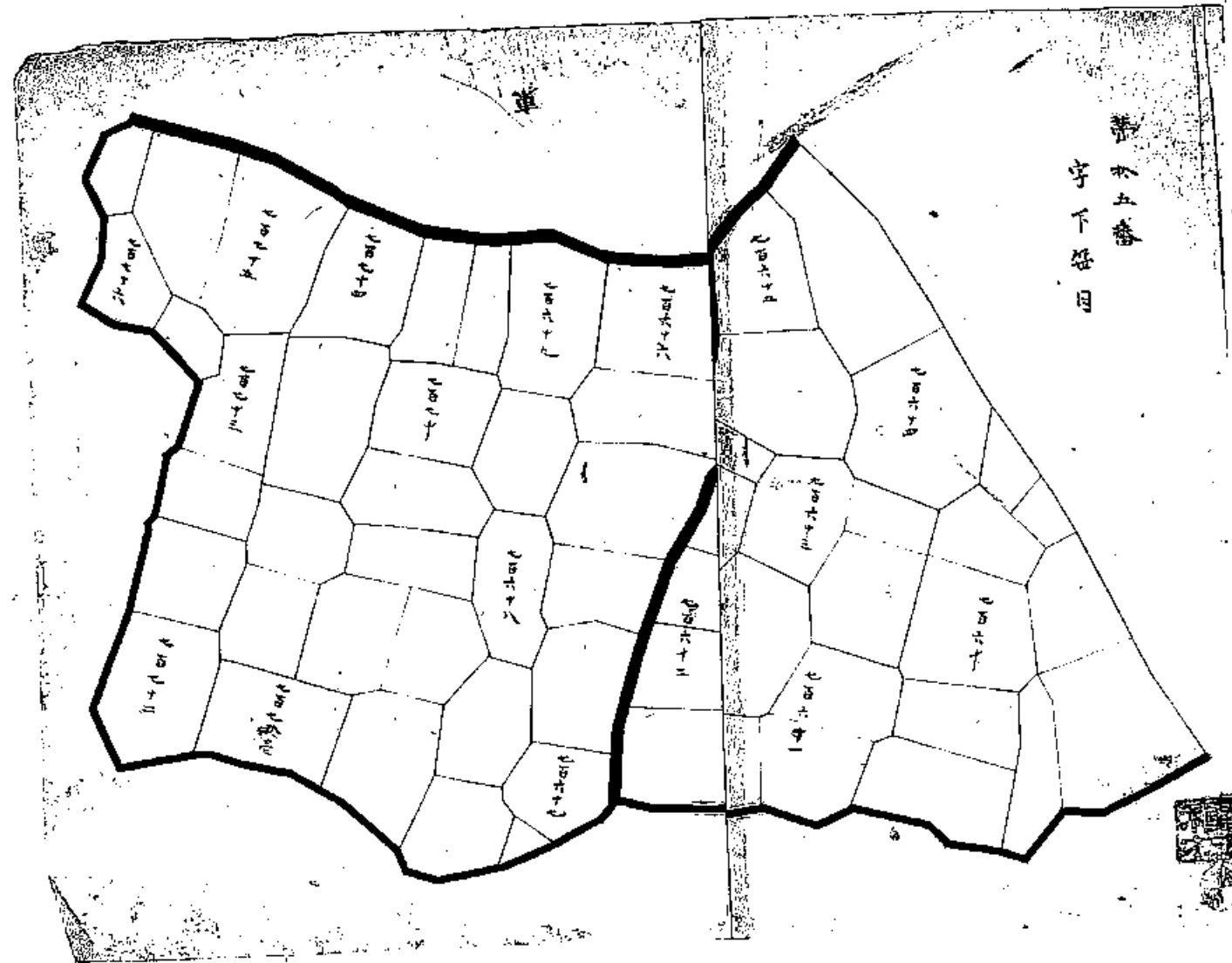
茅  
三  
香  
字  
味  
噌  
作

明治22年(1889)、菊間村更正一筆限地図帳 13=字味噌作  
菊間・種村家文書 複製=市原の古文書研究会、八幡史学館チーム  
平成27年8月、A-3判=縮尺50%





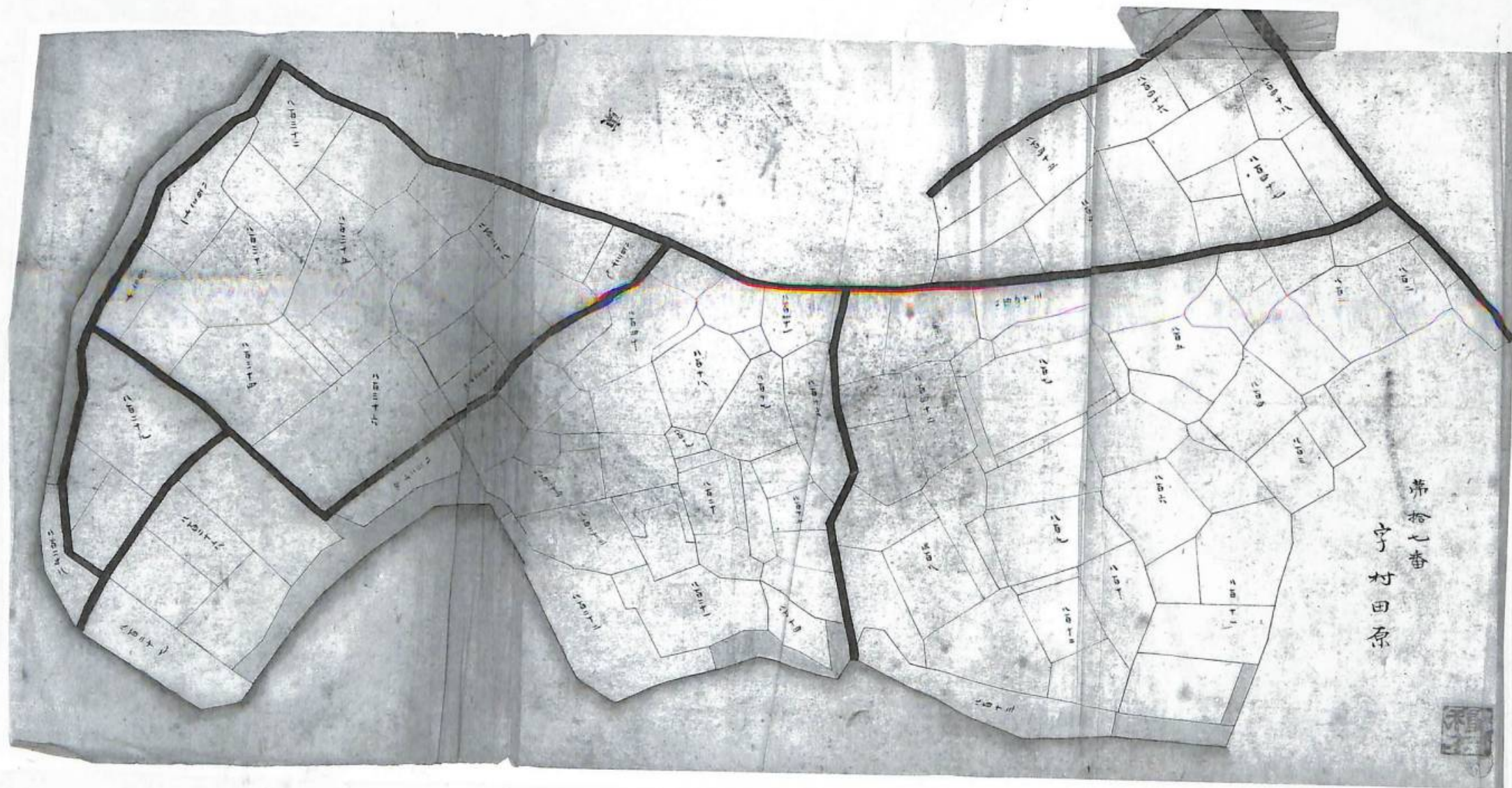
明治 22 年 (1889)、菊間村更正一筆限地図帳 14 = 字市道  
菊間・種村家文書 複製 = 市原の古文書研究会、八幡史学館チーム  
平成 27 年 8 月、A-3 判 = 縮尺 50 %



明治22年(1889)、菊間村更正一筆限地図帳 15 = 字下笹目  
菊間・種村家文書 複製 = 市原の古文書研究会、八幡史学館チーム  
平成27年8月、A-3判 = 縮尺50%



明治 22 年 (1889)、菊間村更正一筆限地図帳 16 = 字上笹目  
菊間・種村家文書 複製 = 市原の古文書研究会、八幡史学館チーム  
平成 27 年 8 月、A - 3 判 = 縮尺 50 %

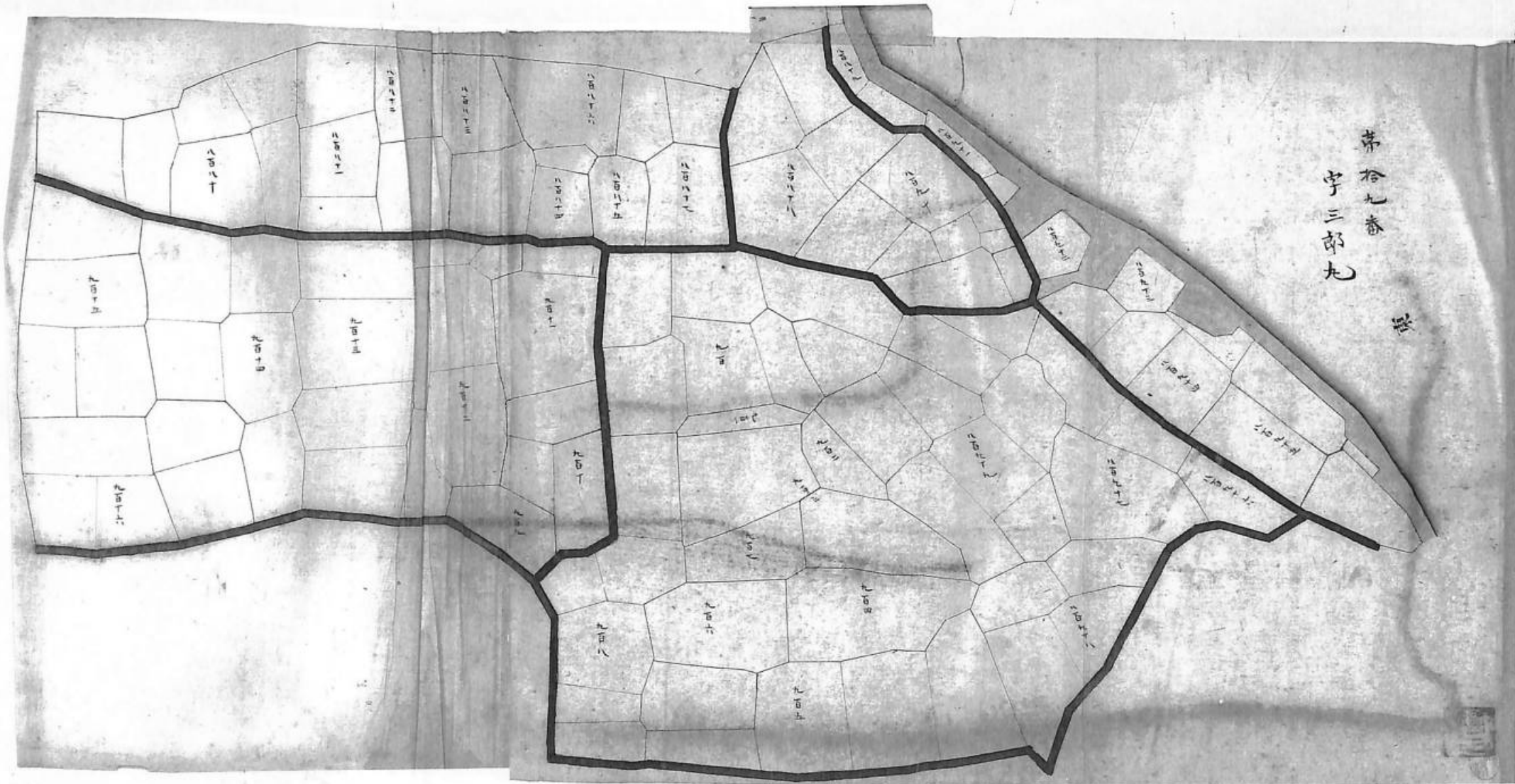


明治22年(1889)、菊間村更正一筆限地図帳 17=字村田原  
菊間・種村家文書 複製=市原の古文書研究会、八幡史学館チーム  
平成27年8月、A-3判=縮尺50%

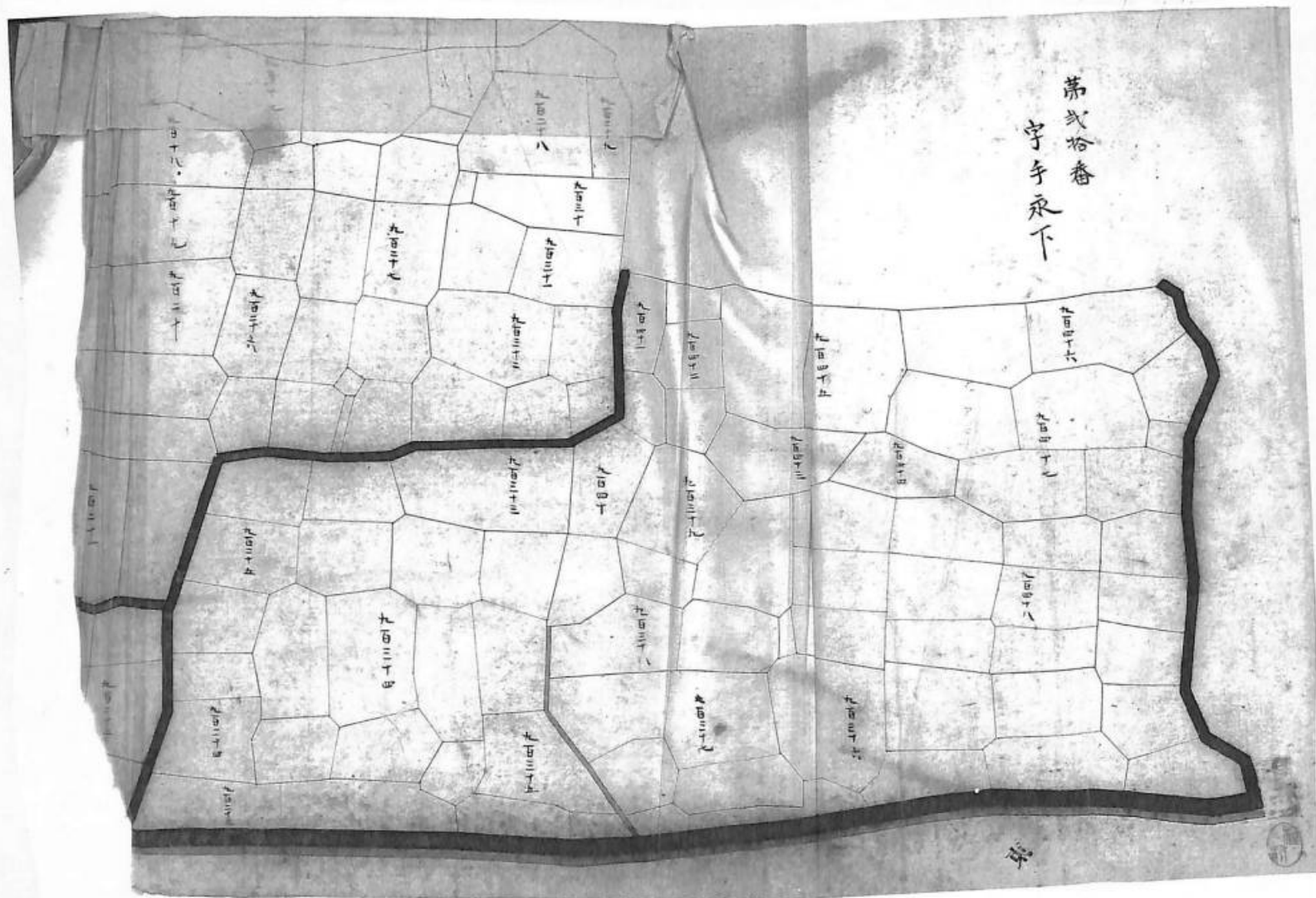
カラー版参照



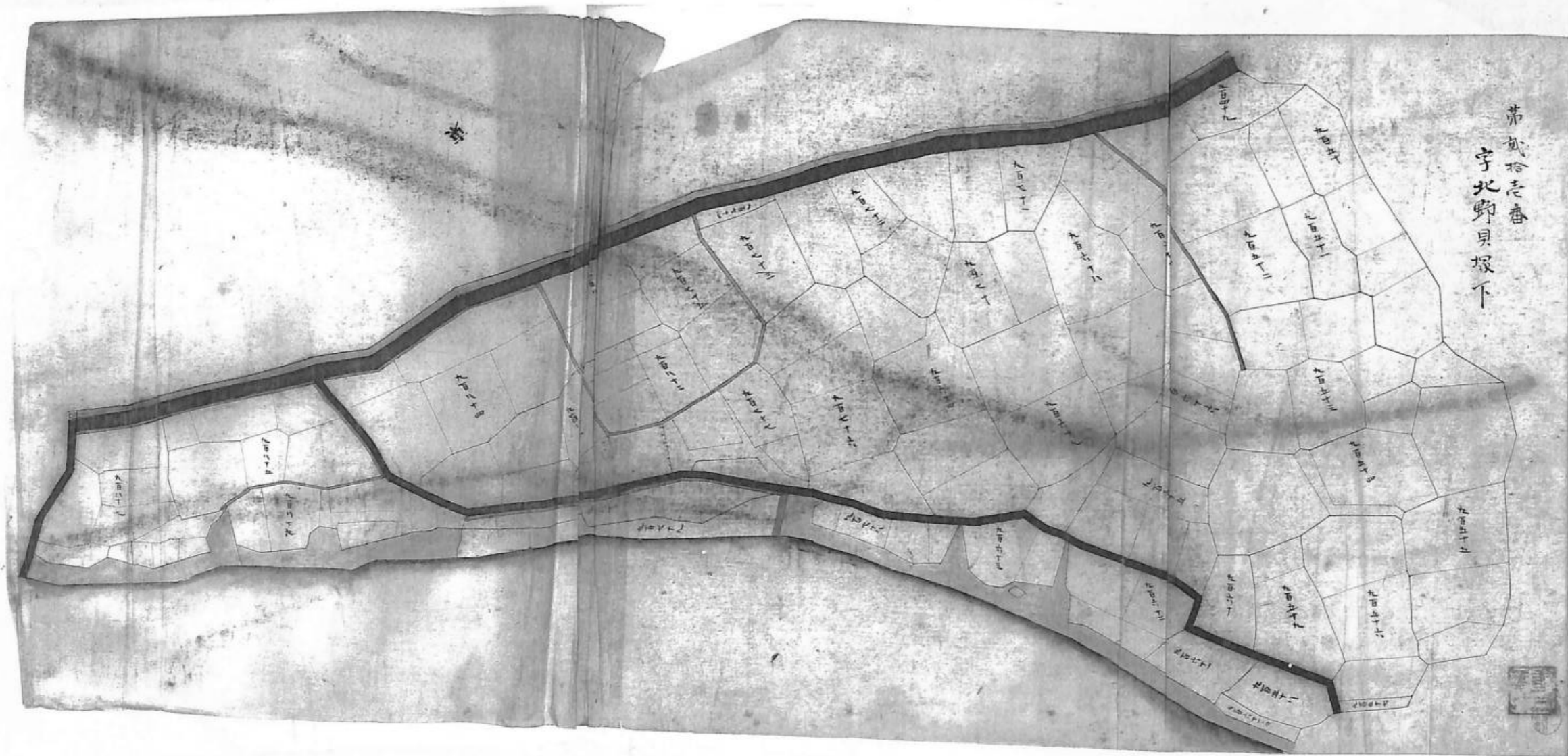
明治22年(1889)、菊間村更正一筆限地図帳 18=字梅田  
菊間・種村家文書 複製=市原の古文書研究会、八幡史学館チーム  
平成27年8月、A-3判=縮尺50%



明治22年(1889)、菊間村更正一筆限地図帳 19=字三郎丸  
菊間・種村家文書 複製=市原の古文書研究会、八幡史学館チーム  
平成27年8月、A-3判=縮尺50%



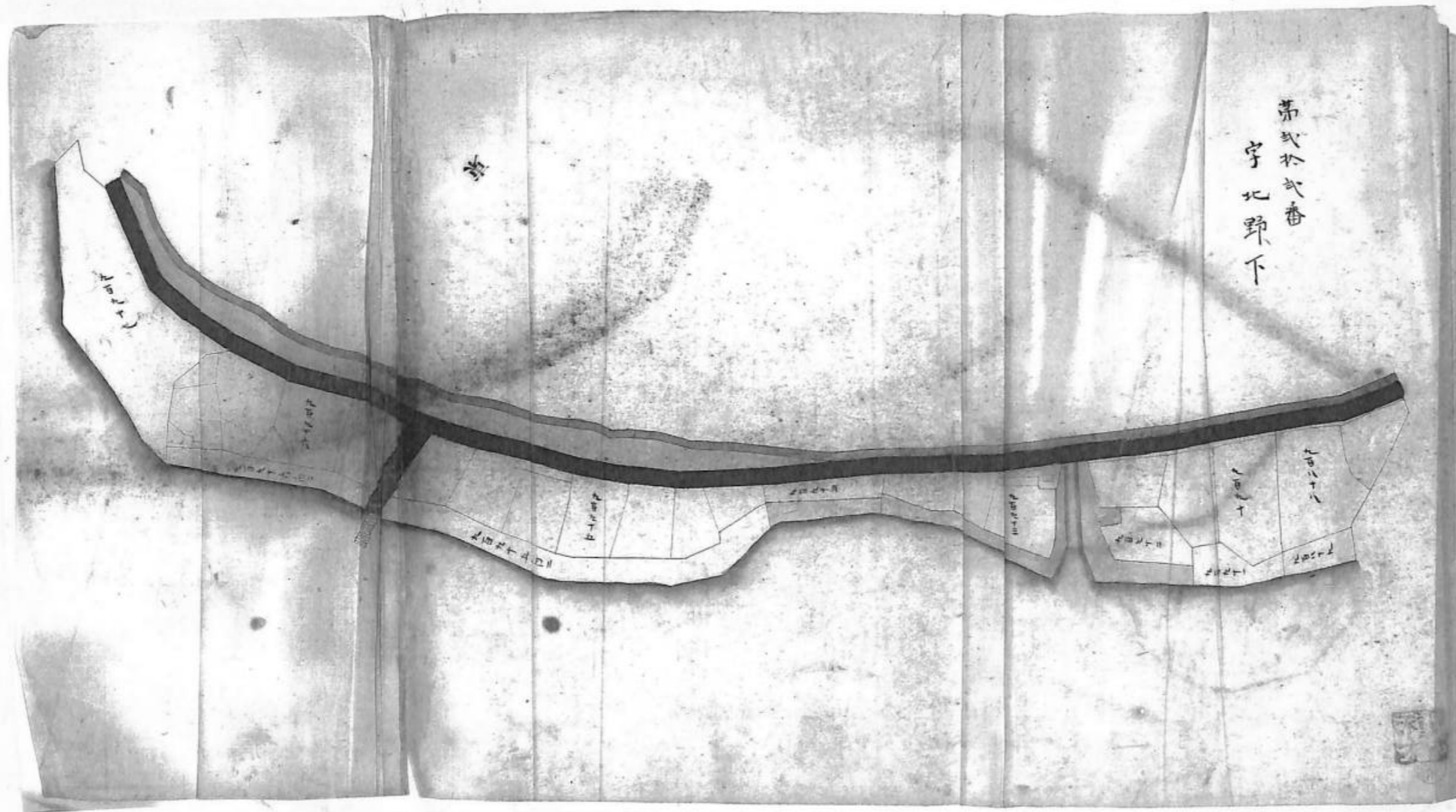
明治22年(1889)、菊間村更正一筆限地図帳 20=字手永下  
菊間・種村家文書 複製=市原の古文書研究会、八幡史学館チーム  
平成27年8月、A-3判=縮尺50%



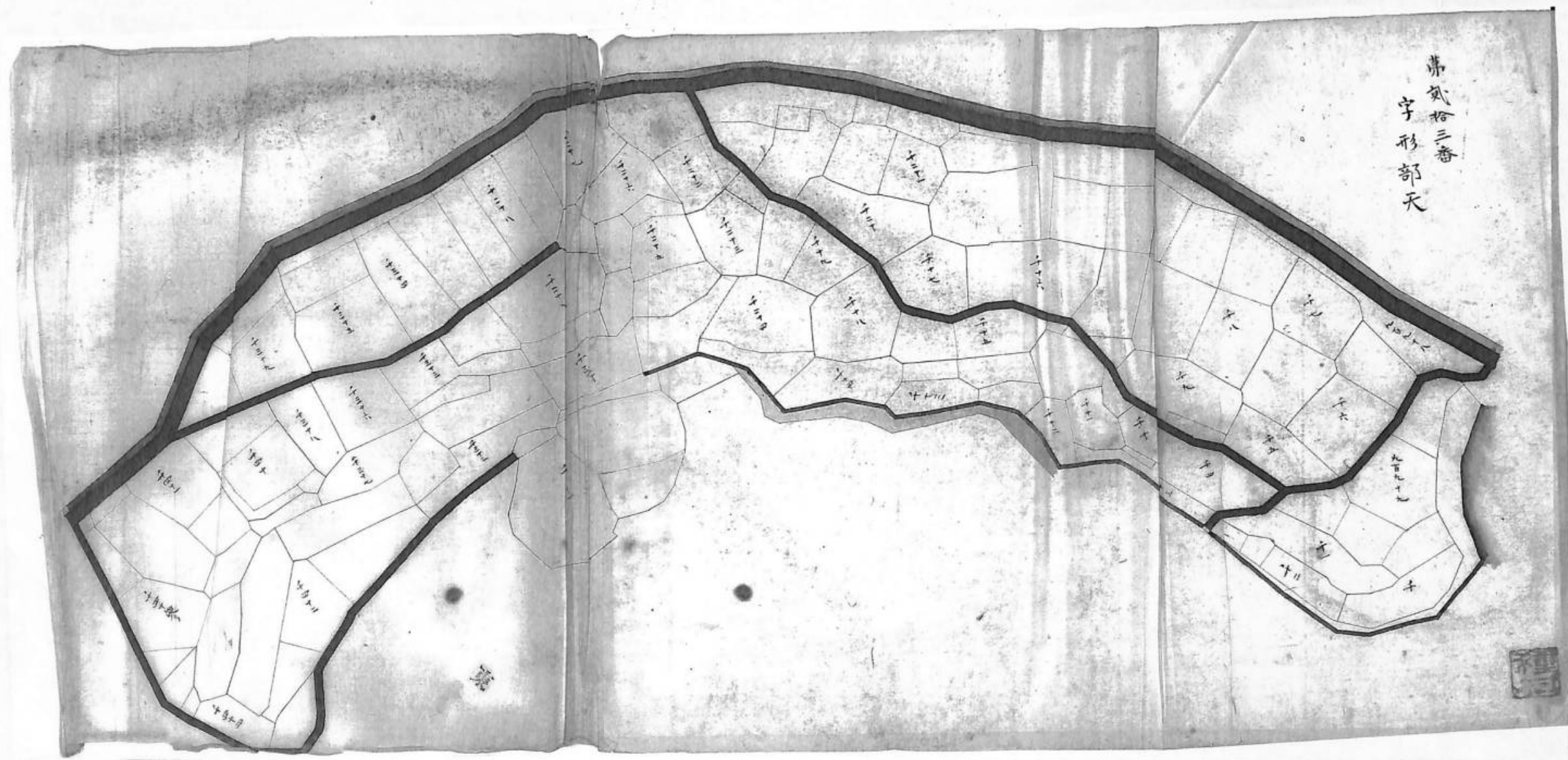
明治22年(1889)、菊間村更正一筆限地図帳 21 = 字北野貝塚下  
菊間・種村家文書、複製 = 市原の古文書研究会、八幡史学館チーム  
平成27年8月、A-3判 = 縮尺50%

カラー版参照

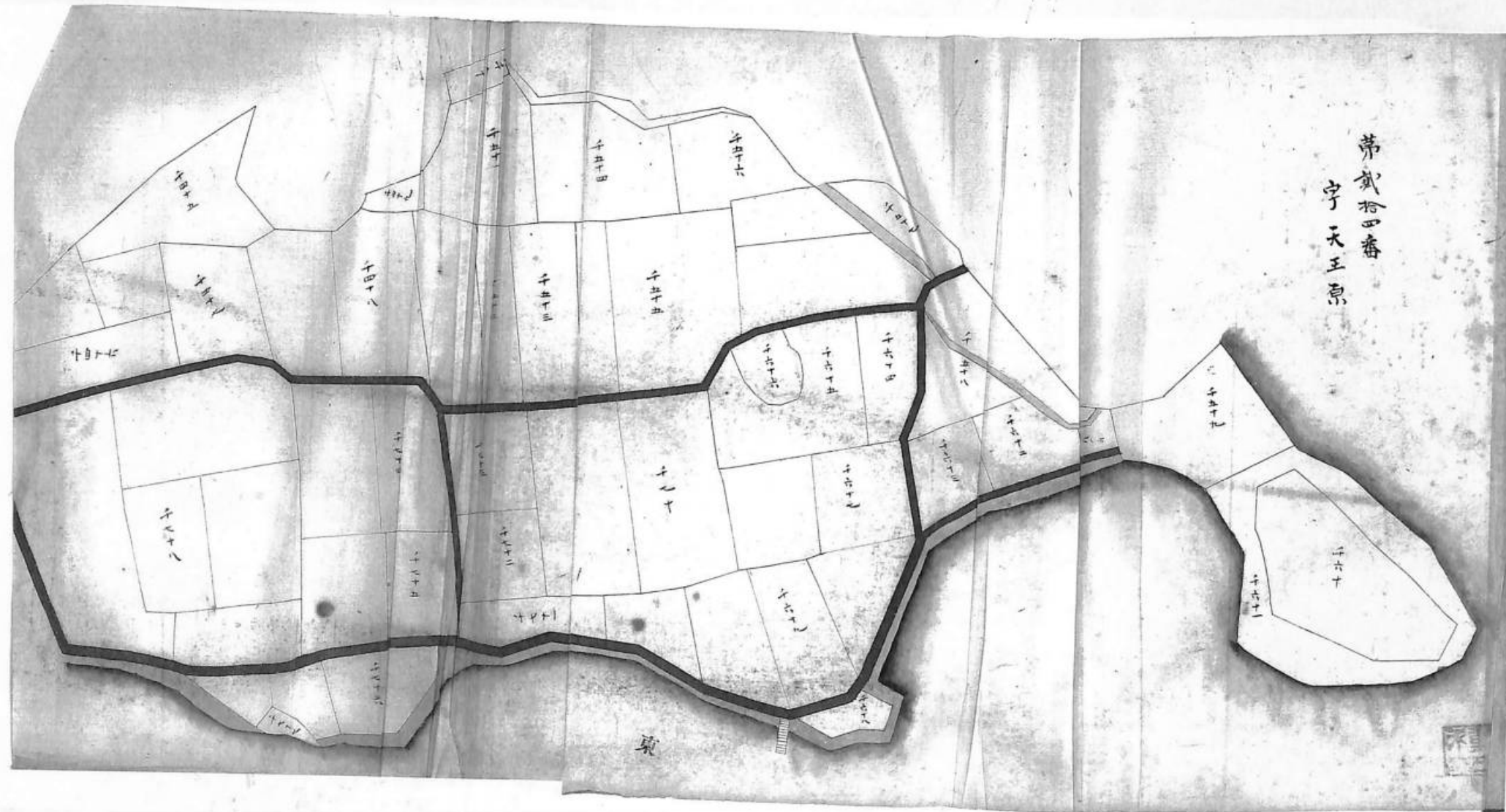




明治 22 年 (1889)、菊間村更正一筆限地図帳 22 = 字北野下  
菊間・種村家文書 複製 = 市原の古文書研究会、八幡史学館チーム  
平成 27 年 8 月、A-3 判 = 縮尺 50 %

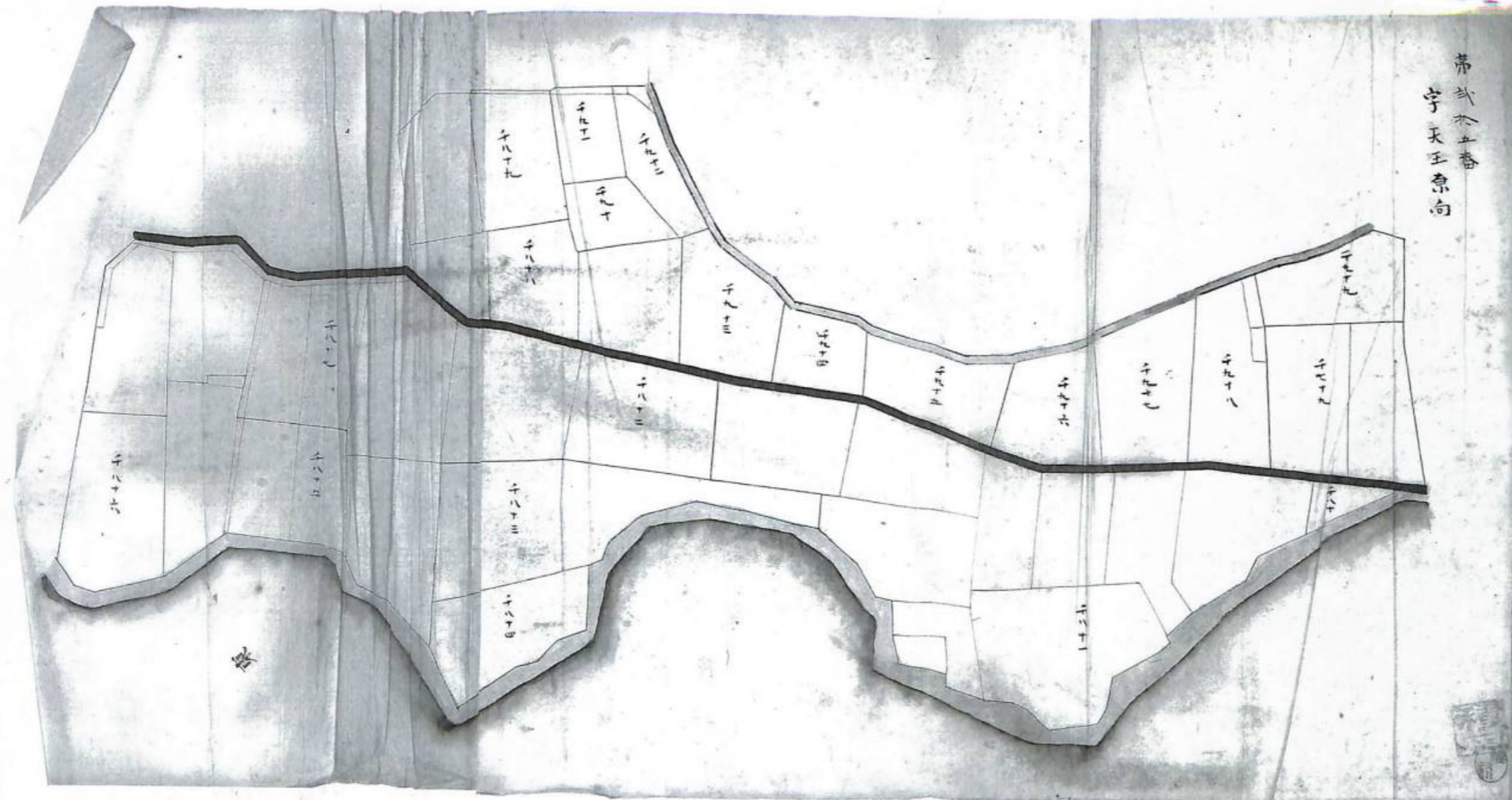


明治 22 年 (1889)、菊間村更正一筆限地図帳 23 = 字刑部田 (形部天)  
菊間・種村家文書 複製 = 市原の古文書研究会、八幡史学館チーム  
平成 27 年 8 月、A-3 判 = 縮尺 50 %



明治22年(1889)、菊間村更正一筆限地図帳 24=宇天王原  
菊間・種村家文書 複製=市原の古文書研究会、八幡史学館チーム  
平成27年8月、A-3判=縮尺50%

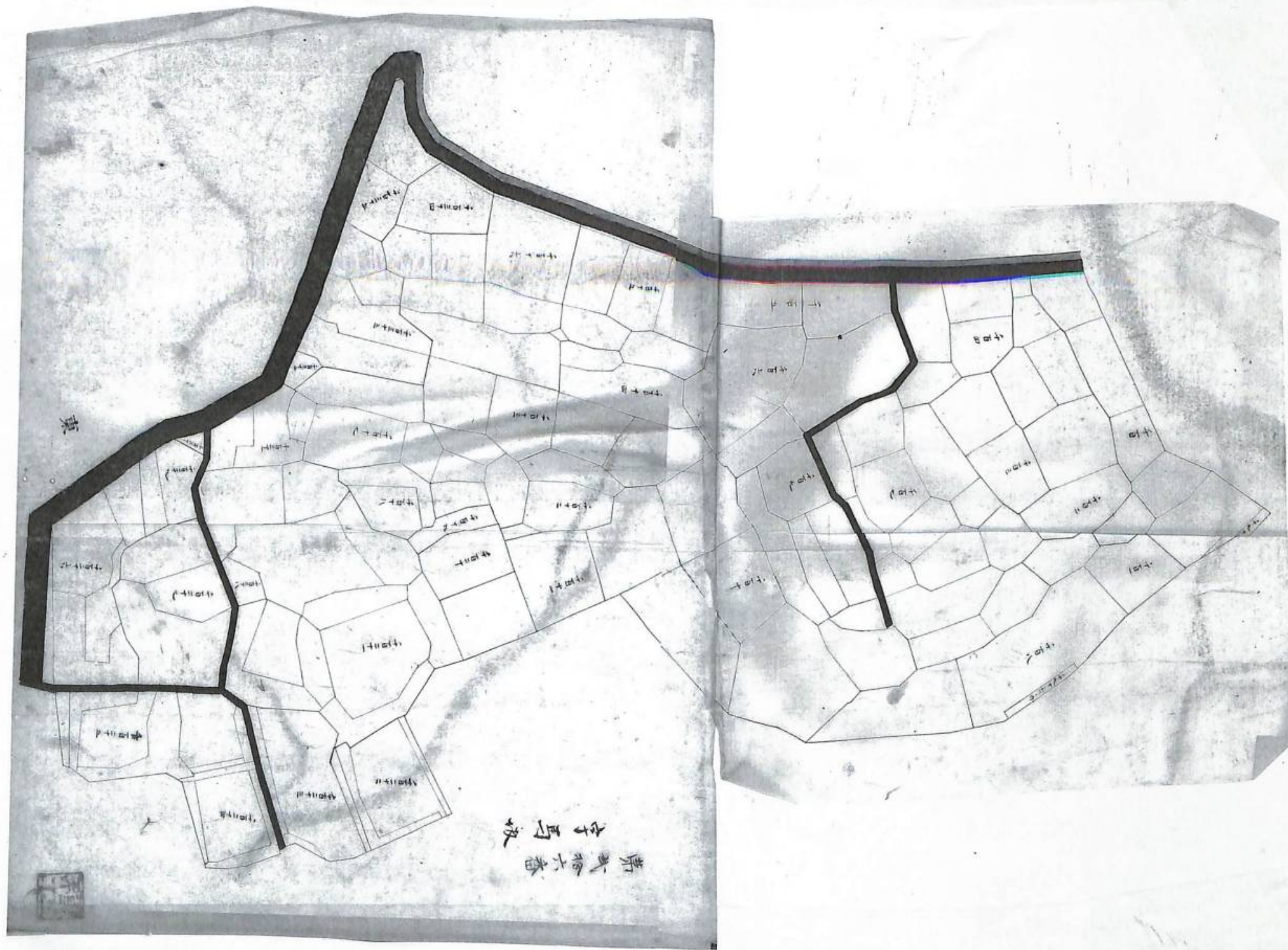
カラー版参照



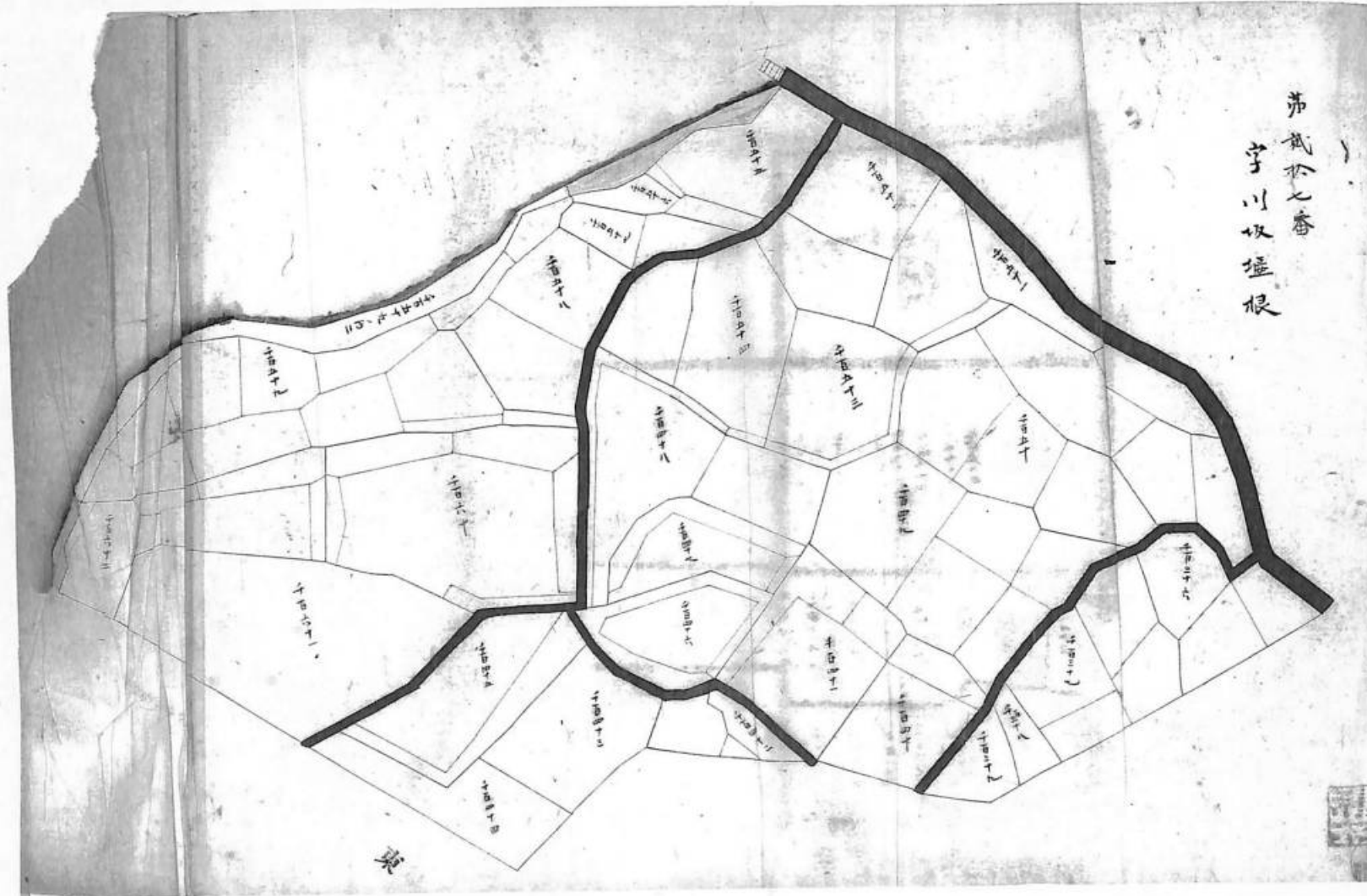
第貳拾五番  
宇天王原向

明治22年(1889)、菊間村更正一筆限地図帳 25=字天王原向  
菊間・種村家文書 複製=市原の古文書研究会、八幡史学館チーム  
平成27年8月、A-3判=縮尺50%

カラー版参照

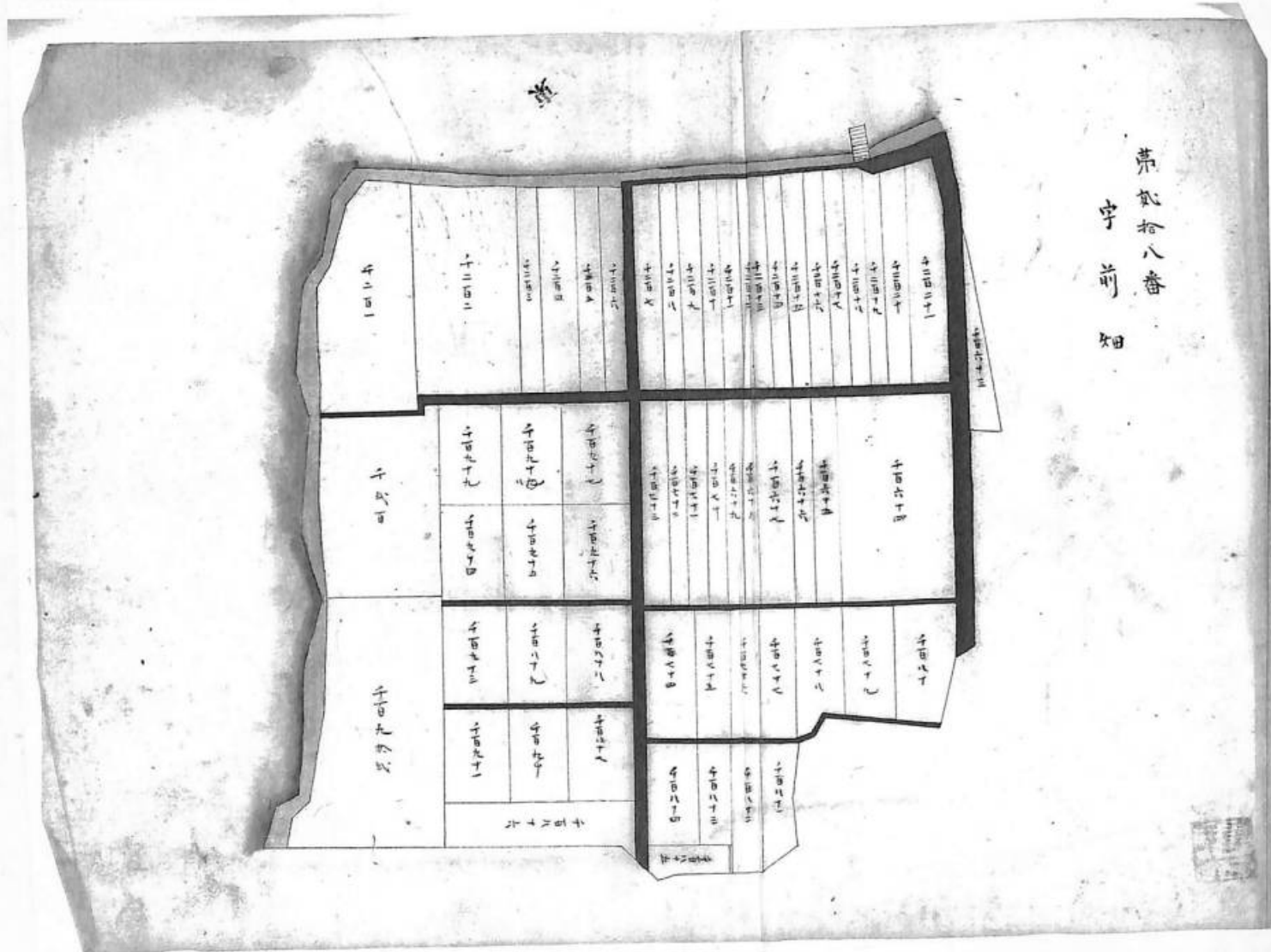


明治22年(1889)、菊間村更正一筆限地図帳 26=字馬坂  
菊間・種村家文書 複製=市原の古文書研究会、八幡史学館チーム  
平成27年8月、A-3判=縮尺50%



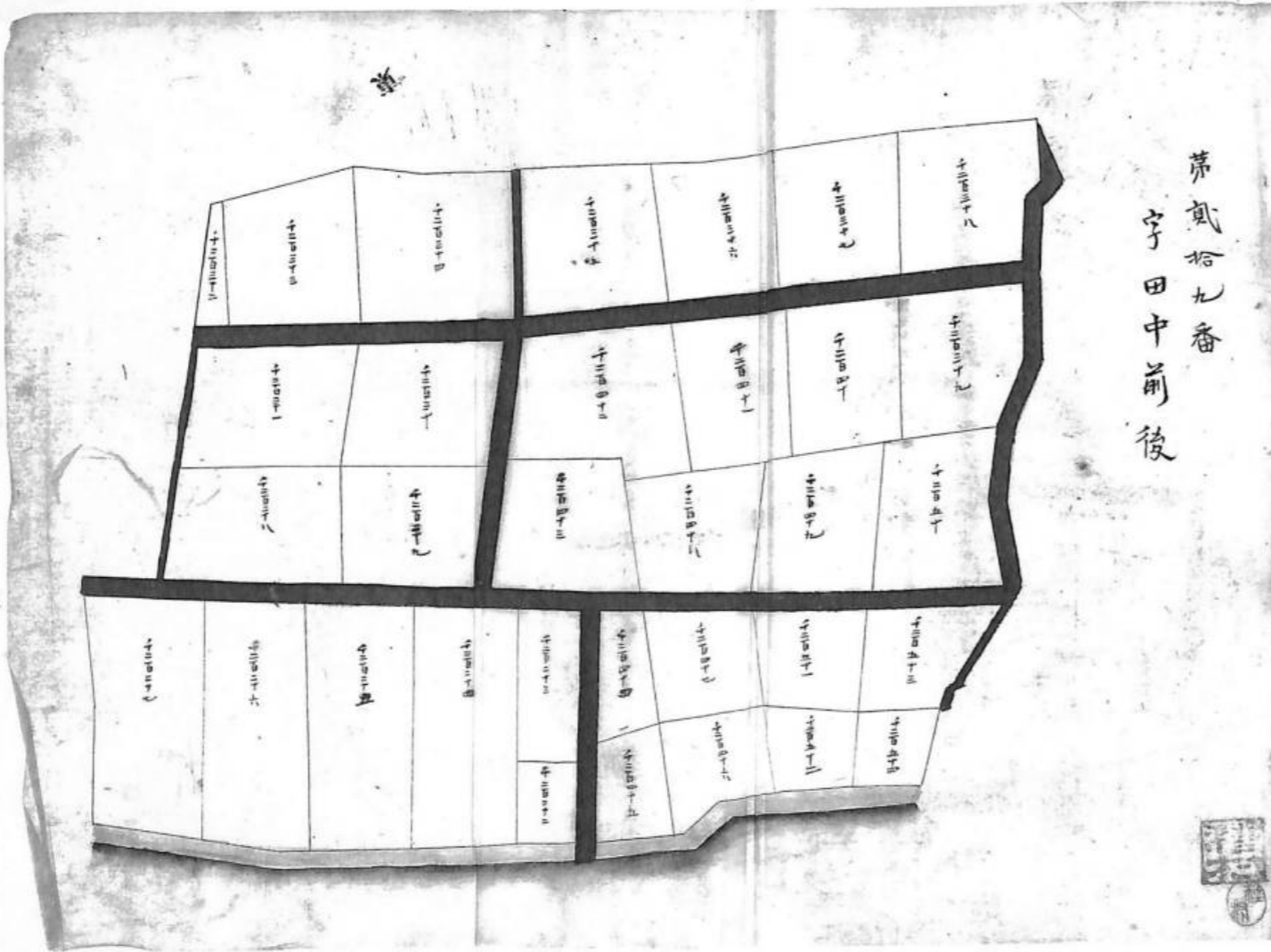
明治 22 年 (1889)、菊間村更正一筆限地図帳 27 = 字川坂堰根  
菊間・種村家文書 複製 = 市原の古文書研究会、八幡史学館チーム  
平成 27 年 8 月、A-3 判 = 縮尺 50%

カラー版参照



明治22年(1889)、菊間村更正一筆限地図帳 28=字前畑  
 菊間・種村家文書 複製=市原の古文書研究会、八幡史学館チーム  
 平成27年8月、A-3判=縮尺50%

カラー版参照



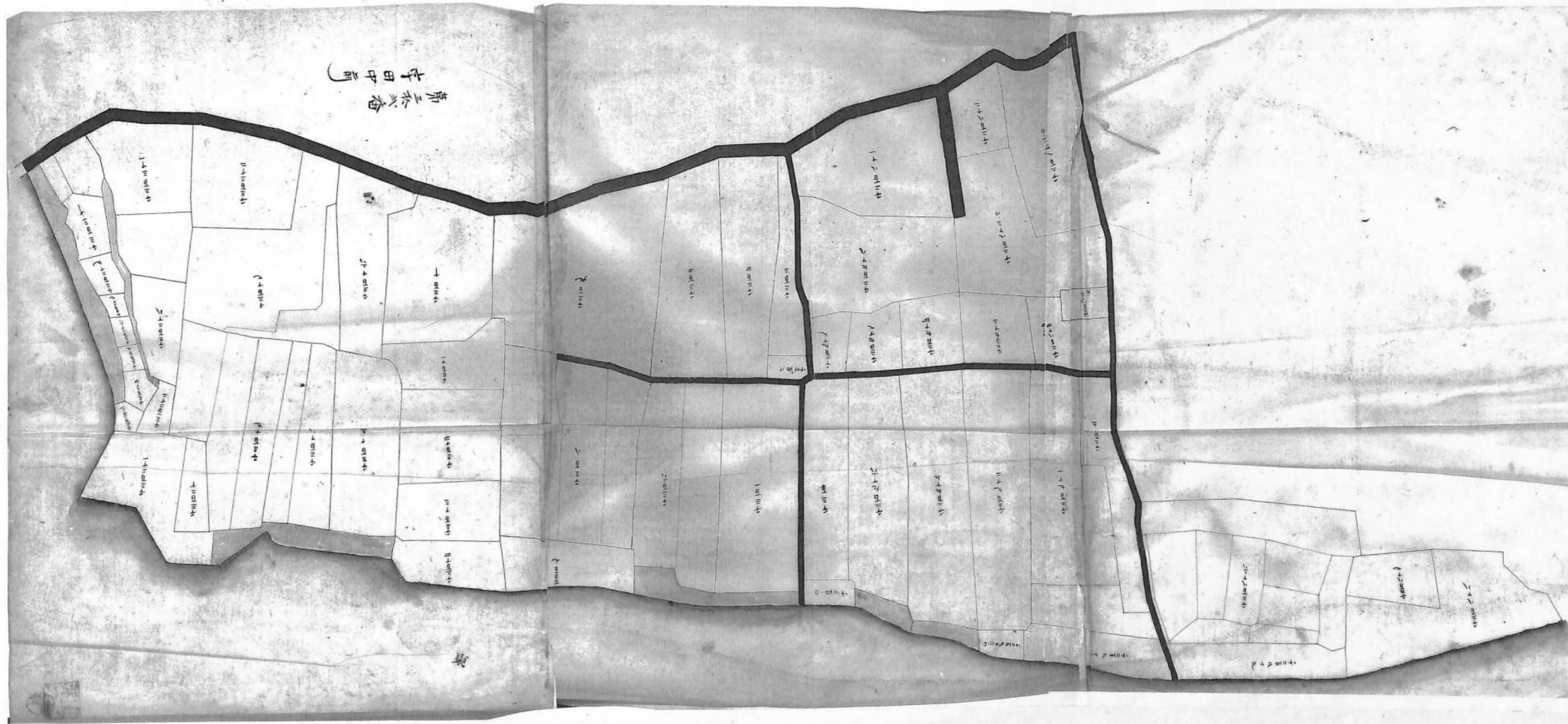
明治 22 年 (1889)、菊間村更正一筆限地図帳 29 = 字田中前後  
 菊間・種村家文書 複製 = 市原の古文書研究会、八幡史学館チーム  
 平成 27 年 8 月、A-3 判 = 縮尺 50 %

カラー版参照

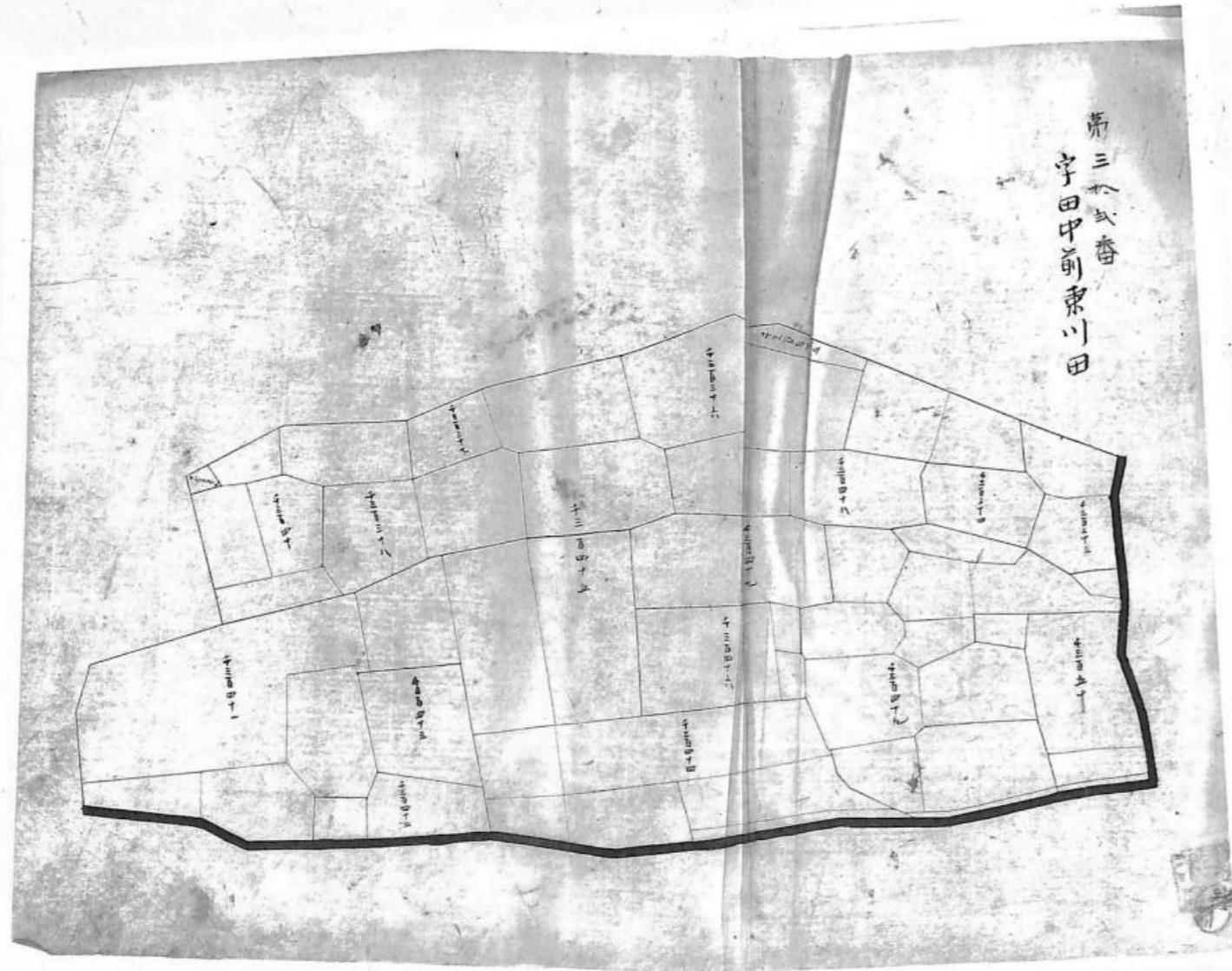




明治22年(1889)、菊間村更正一筆限地図帳 30=字田中前西川田  
菊間・種村家文書 複製=市原の古文書研究会、八幡史学館チーム  
平成27年8月、A-3判=縮尺50%

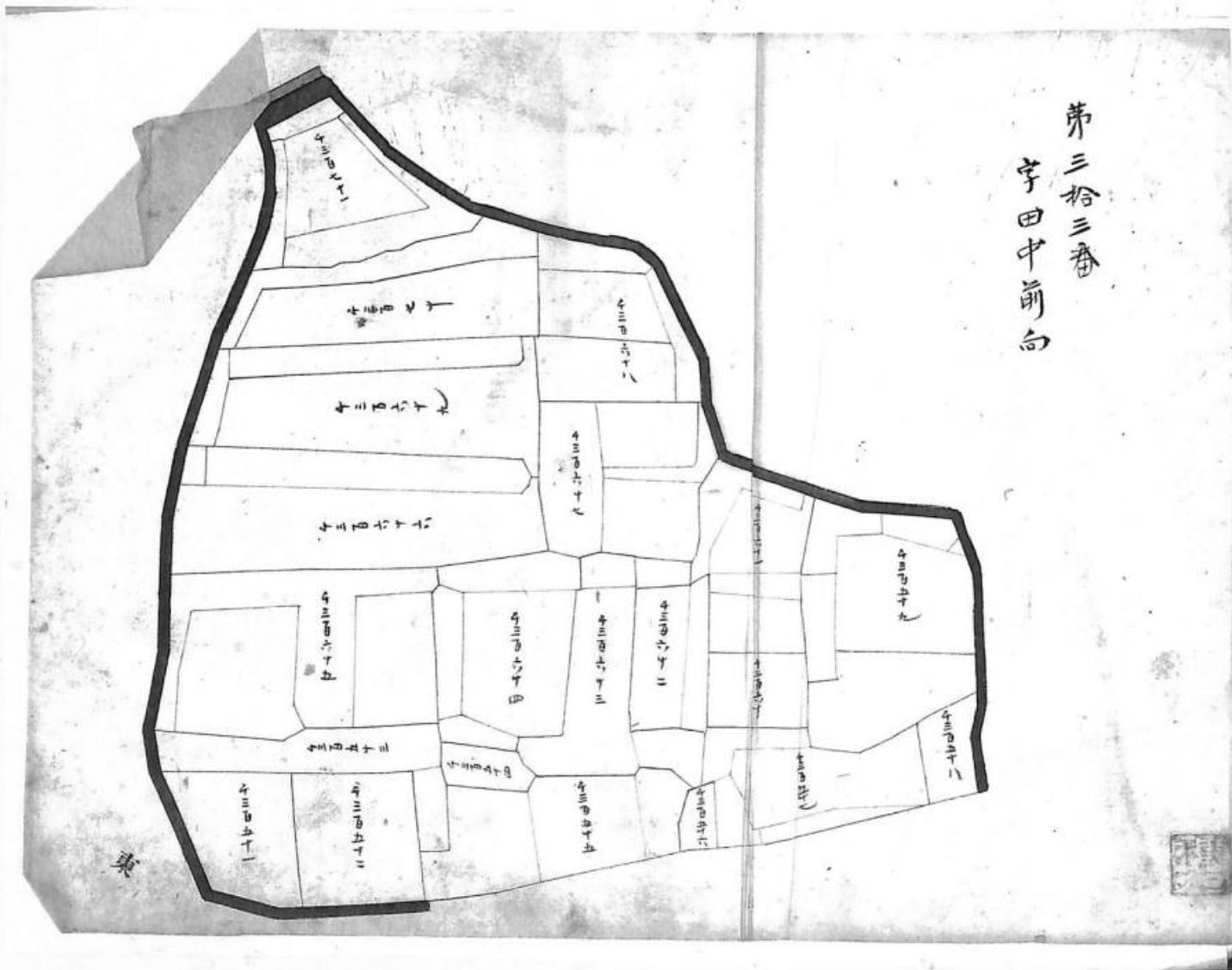


明治22年(1889)、菊間村更正一筆限地図帳 31=字田中前  
菊間・種村家文書 複製=市原の古文書研究会、八幡史学館チーム  
平成27年8月、A-3判=縮尺50%

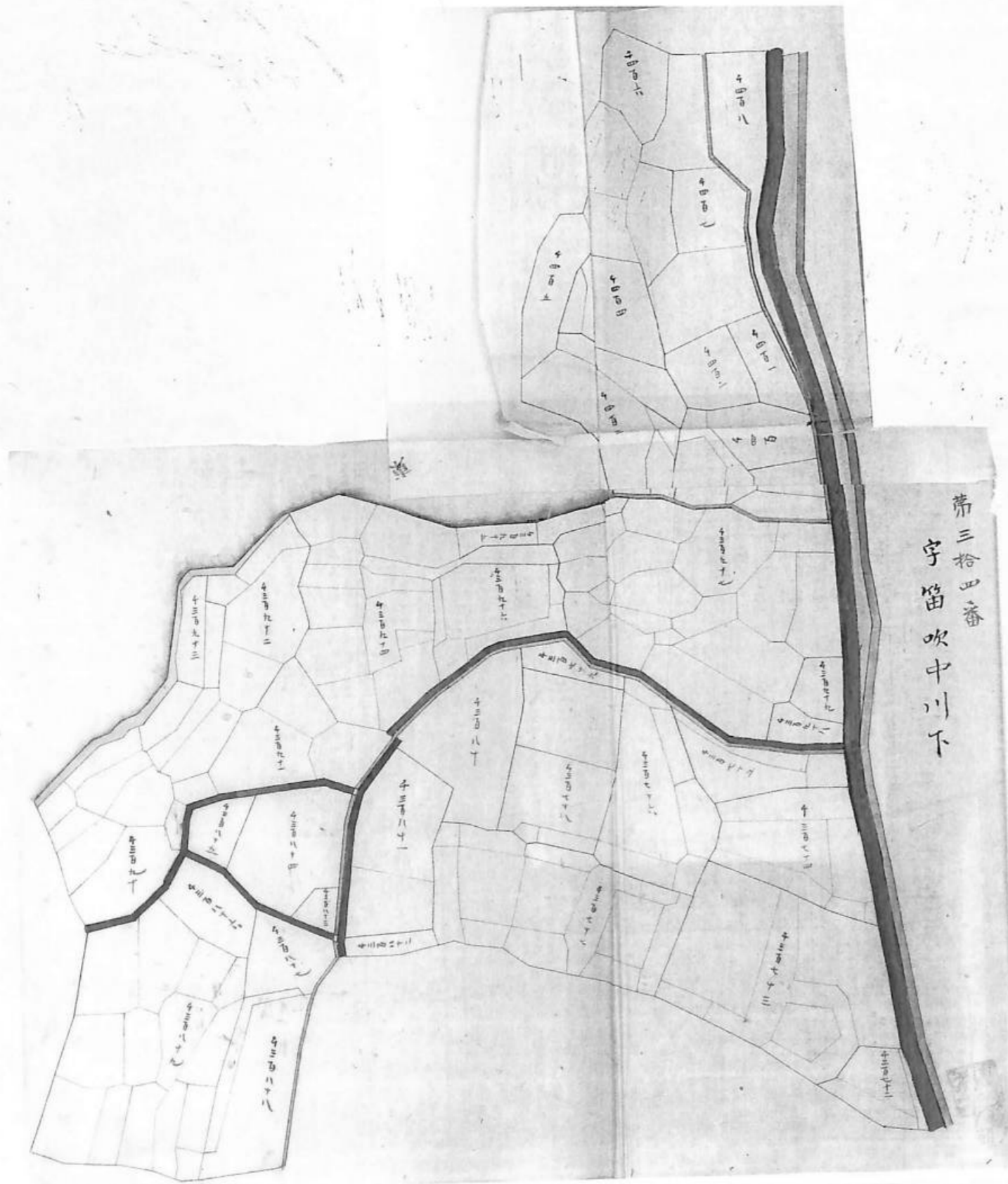


明治22年(1889)、菊間村更正一筆限地図帳 32=宇田中前東川田  
菊間・種村家文書 複製=市原の古文書研究会、八幡史学館チーム  
平成27年8月、A-3判=縮尺50%

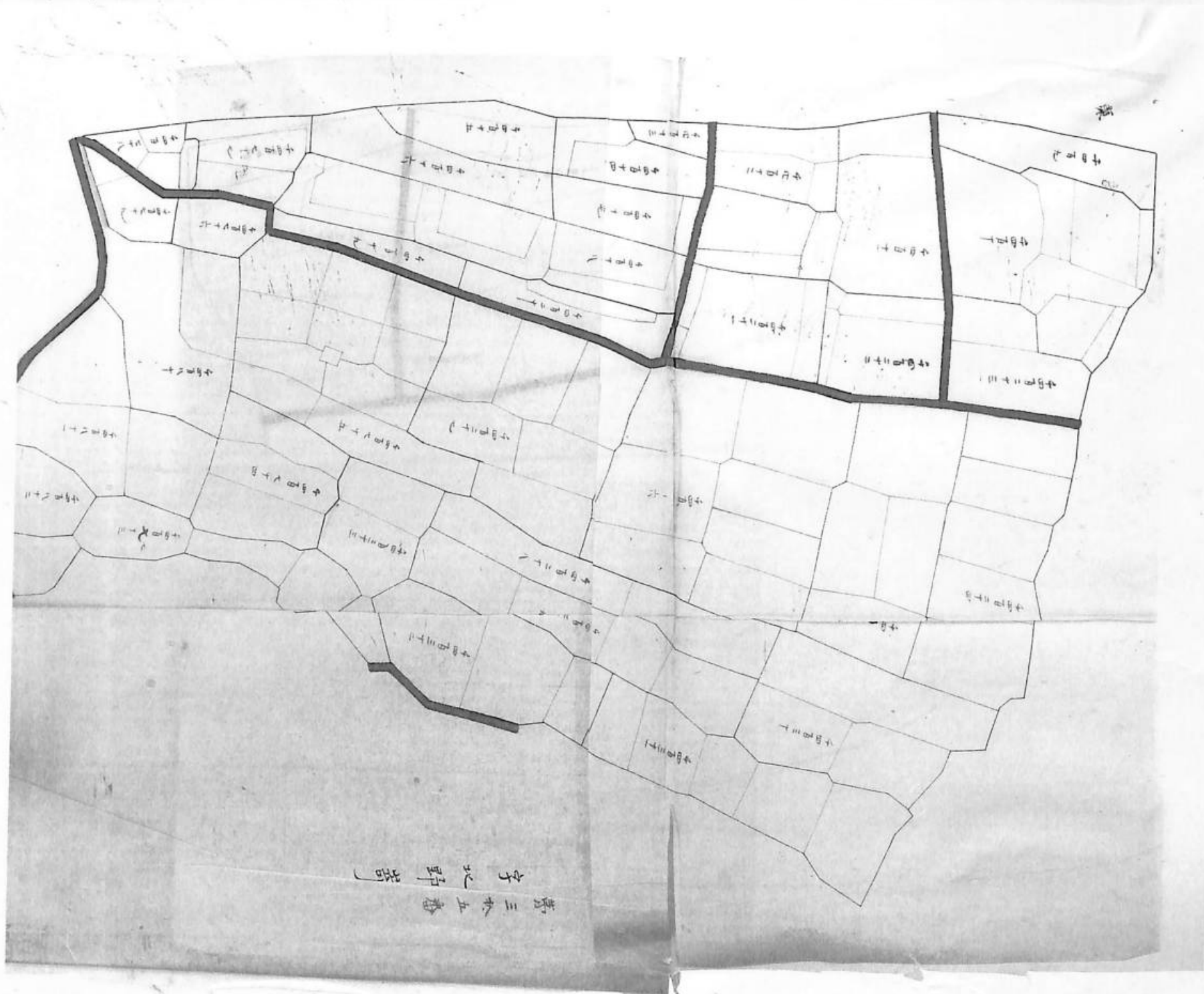
カラー版参照



明治22年(1889)、菊間村更正一筆限地図帳 33=字田中前向  
 菊間・種村家文書 複製=市原の古文書研究会、八幡史学館チーム  
 平成27年8月、A-3判=縮尺50%



明治22年(1889)、菊間村更正一筆限地図帳 34=宇笛吹中川下  
菊間・種村家文書 複製=市原の古文書研究会、八幡史学館チーム  
平成27年8月、A-3判=縮尺50%

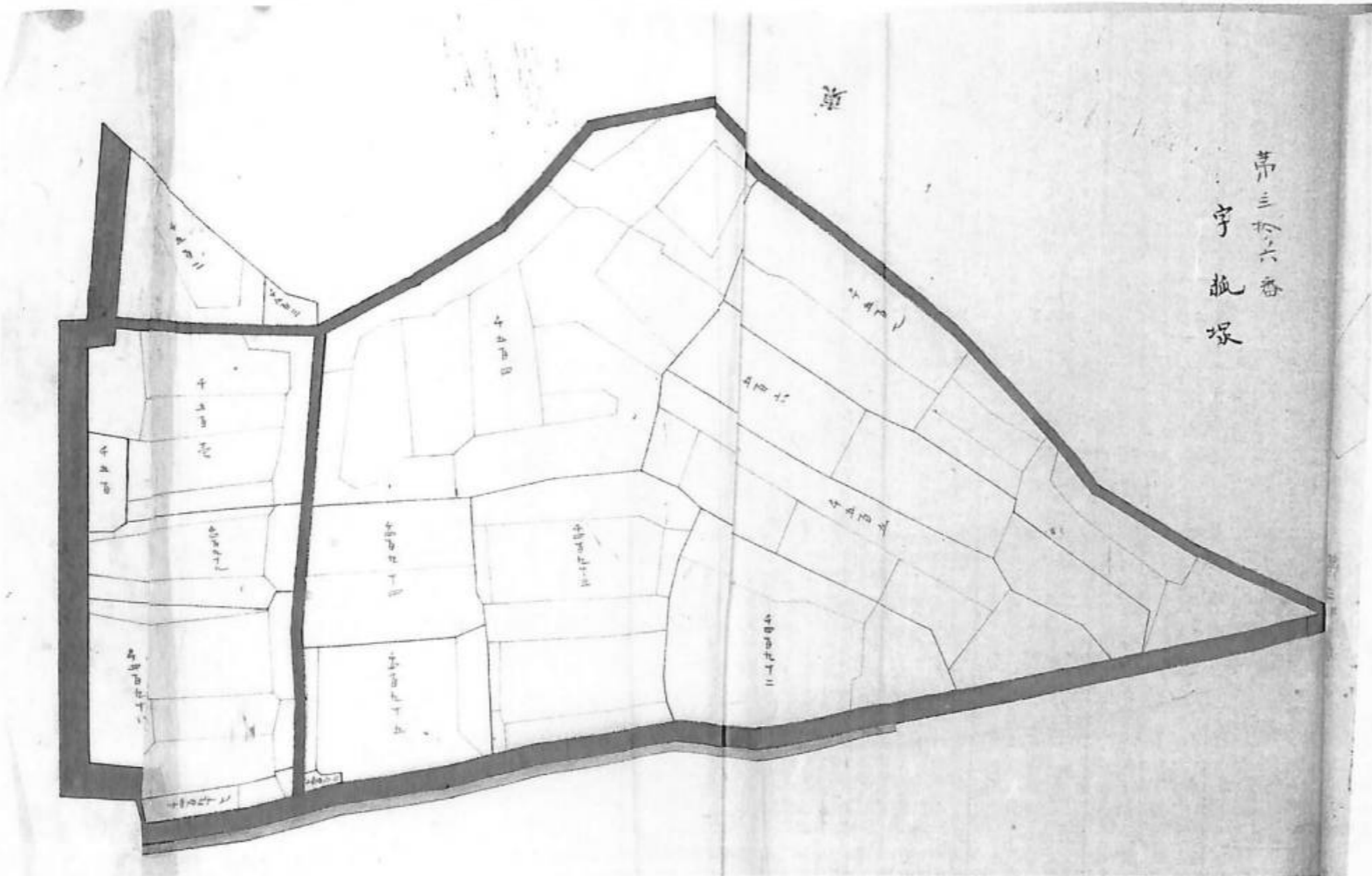


第三本五番  
字北野崎

明治22年(1889)、菊間村更正一筆限地図帳 35=字北野崎  
菊間・種村家文書 複製=市原の古文書研究会、八幡史学館チーム  
平成27年8月、A-3判=縮尺50%

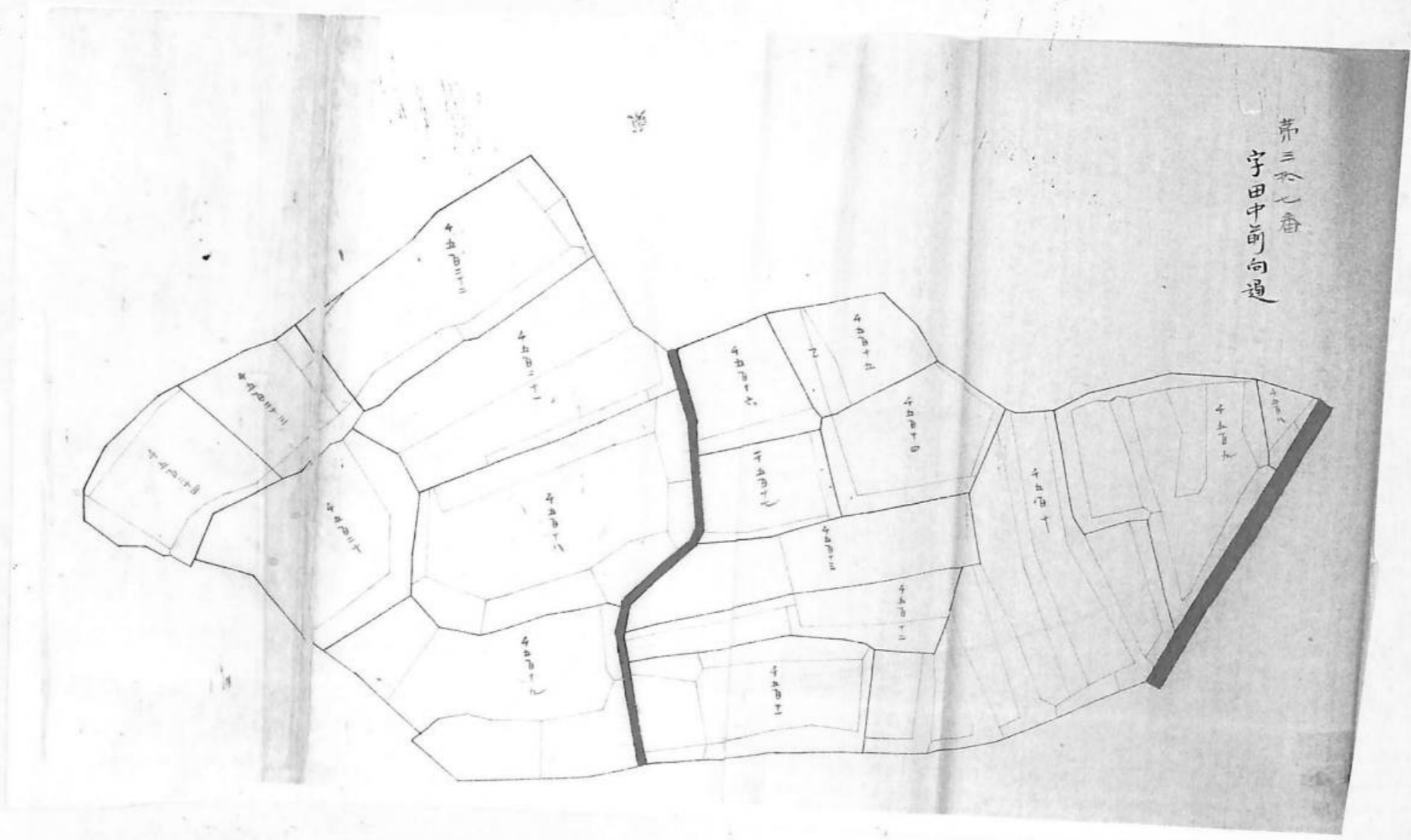


明治22年(1889)、菊間村更正一筆限地図帳 35の内=字北野崎  
菊間・種村家文書 複製=市原の古文書研究会、八幡史学館チーム  
平成27年8月、A-3判=縮尺50%



明治22年(1889)、菊間村更正一筆限地図帳 36=字狐塚  
菊間・種村家文書 複製=市原の古文書研究会、八幡史学館チーム  
平成27年8月、A-3判=縮尺50%



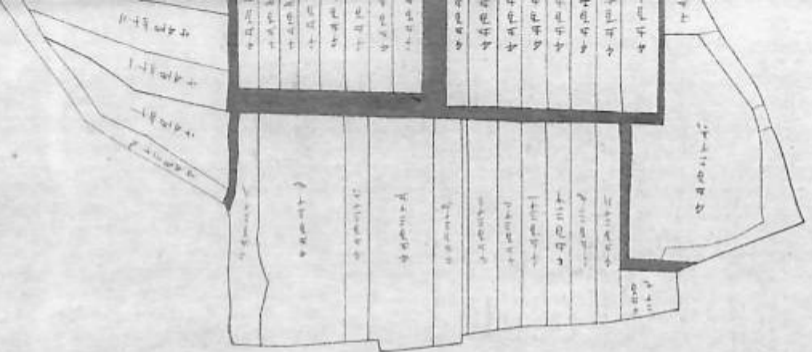


明治22年(1889)、菊間村更正一筆限地図帳 37=字田中前向通  
菊間・種村家文書 複製=市原の古文書研究会、八幡史学館チーム  
平成27年8月、A-3判=縮尺50%

第三卷 番  
字通 口

The diagram consists of a grid of approximately 5 columns and 10 rows of rectangular cells. The cells are filled with handwritten Japanese text, organized into columns. The text appears to be a list or a set of data points. On the left side of the grid, there are several larger, irregular shapes that resemble outlines of buildings or specific plots of land. These shapes also contain handwritten text. The entire diagram is drawn with thin black lines, with thicker lines used to separate the main grid sections.

第三卷八番  
字極口





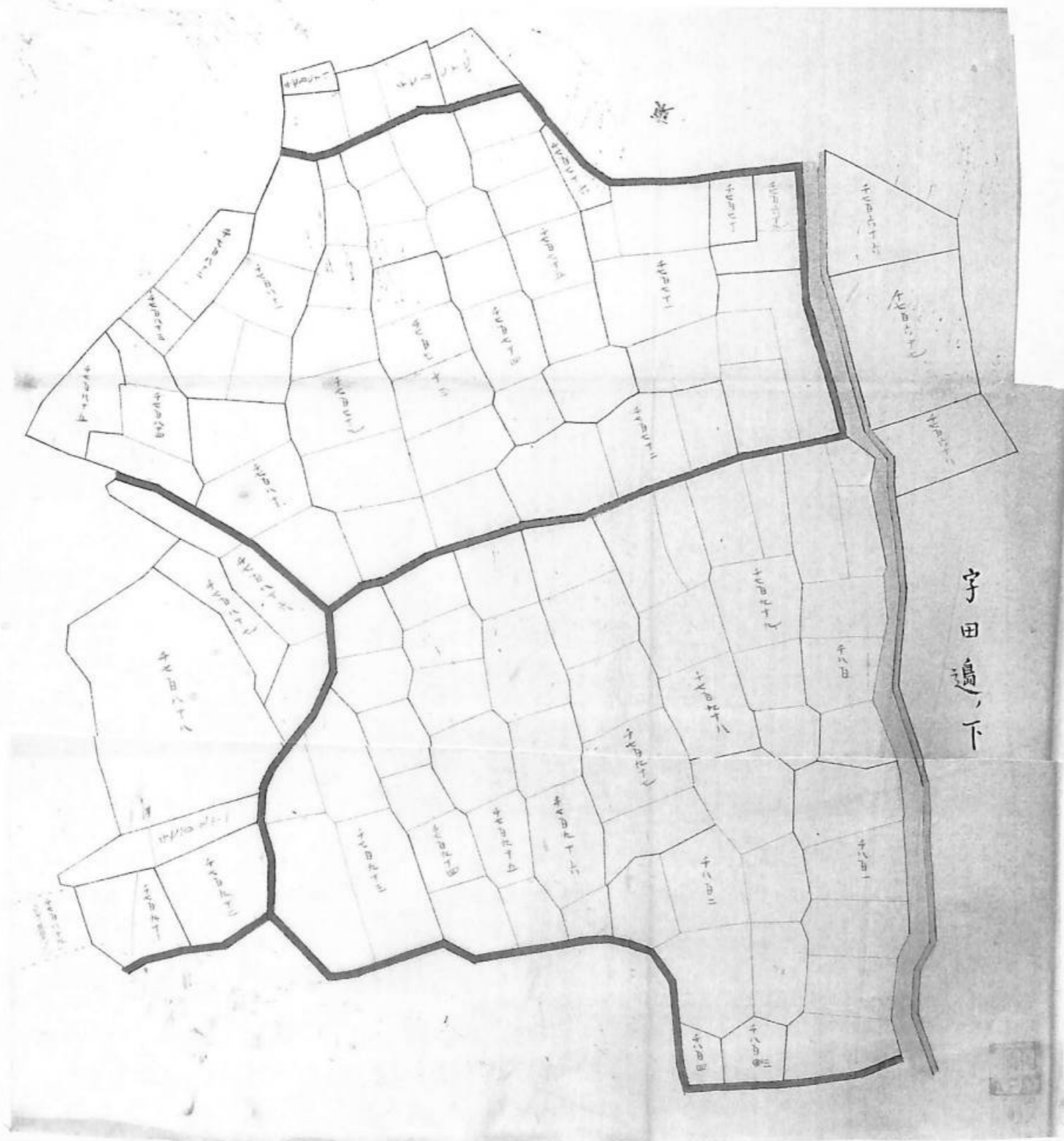
明治22年(1889)、菊間村更正一筆限地図帳 39=宇塩綱?  
菊間・種村家文書 複製=市原の古文書研究会、八幡史学館チーム  
平成27年8月、A-3判=縮尺50%



明治 22 年 (1889)、菊間村更正一筆限地図帳 40 = 字川坂  
菊間・種村家文書 複製 = 市原の古文書研究会、八幡史学館チーム  
平成 27 年 8 月、A-3 判 = 縮尺 50 %



明治 22 年 (1889)、菊間村更正一筆限地図帳 41 = 宇観世堂の下  
菊間・種村家文書 複製 = 市原の古文書研究会、八幡史学館チーム  
平成 27 年 8 月、A-3 判 = 縮尺 50%

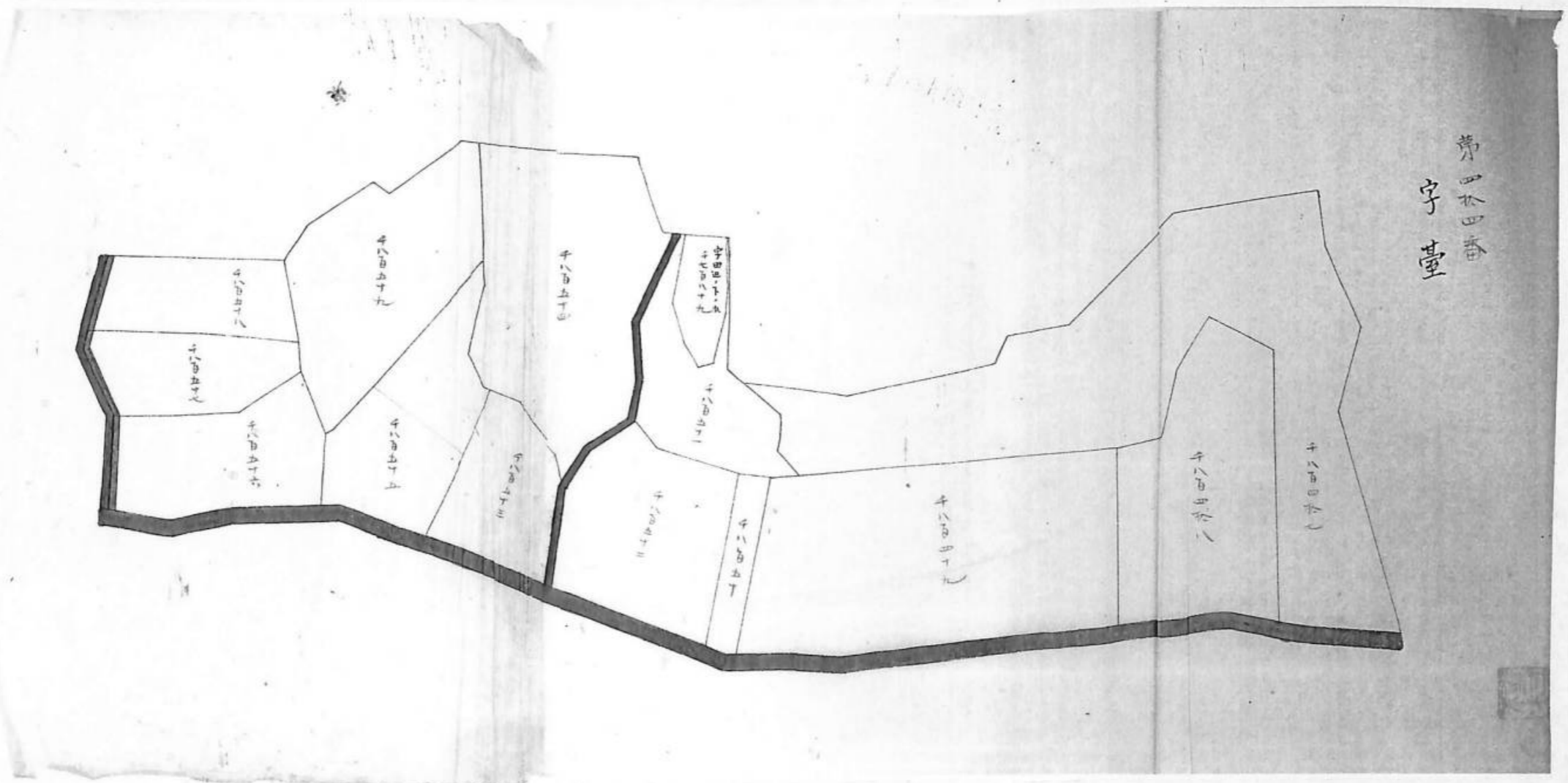


明治 22 年 (1889)、菊間村更正一筆限地図帳 42 = 宇田邊の下  
菊間・種村家文書 複製 = 市原の古文書研究会、八幡史学館チーム  
平成 27 年 8 月、A-3 判 = 縮尺 50 %

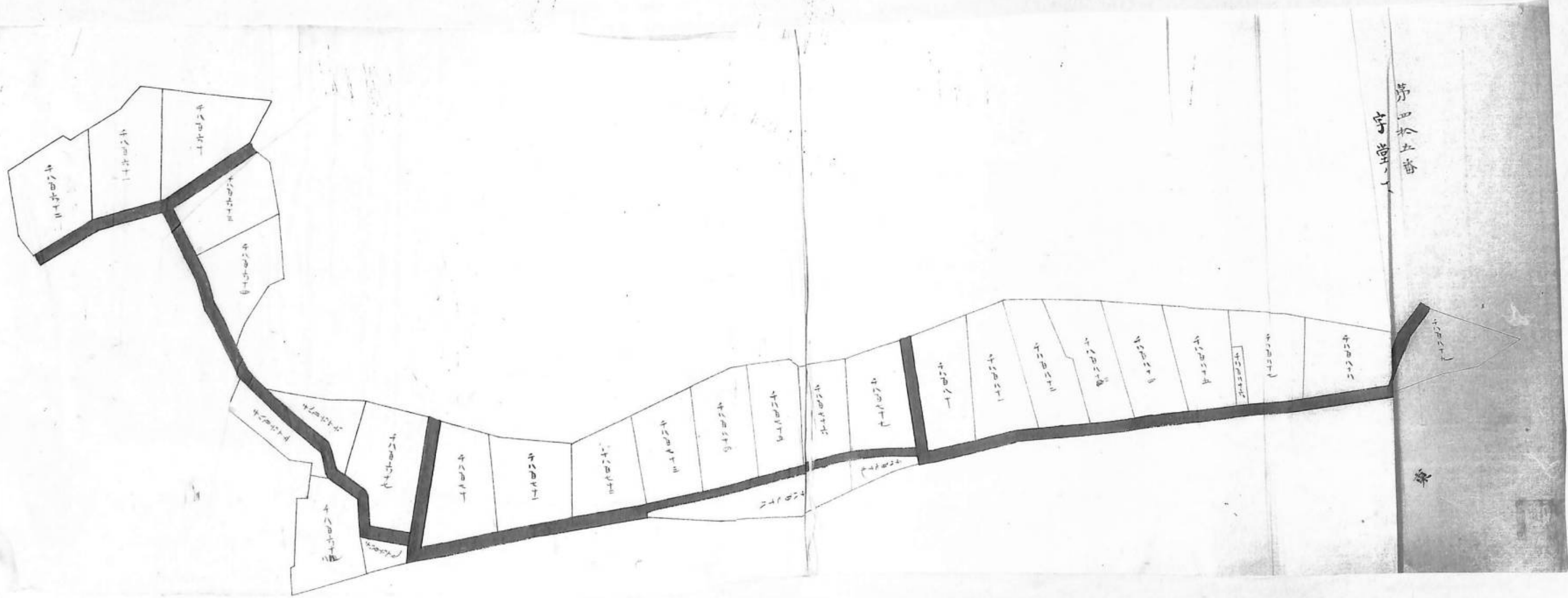


明治22年(1889)、菊間村更正一筆限地図帳 43=字上田辺の下  
菊間・種村家文書 複製=市原の古文書研究会、八幡史学館チーム  
平成27年8月、A-3判=縮尺50%

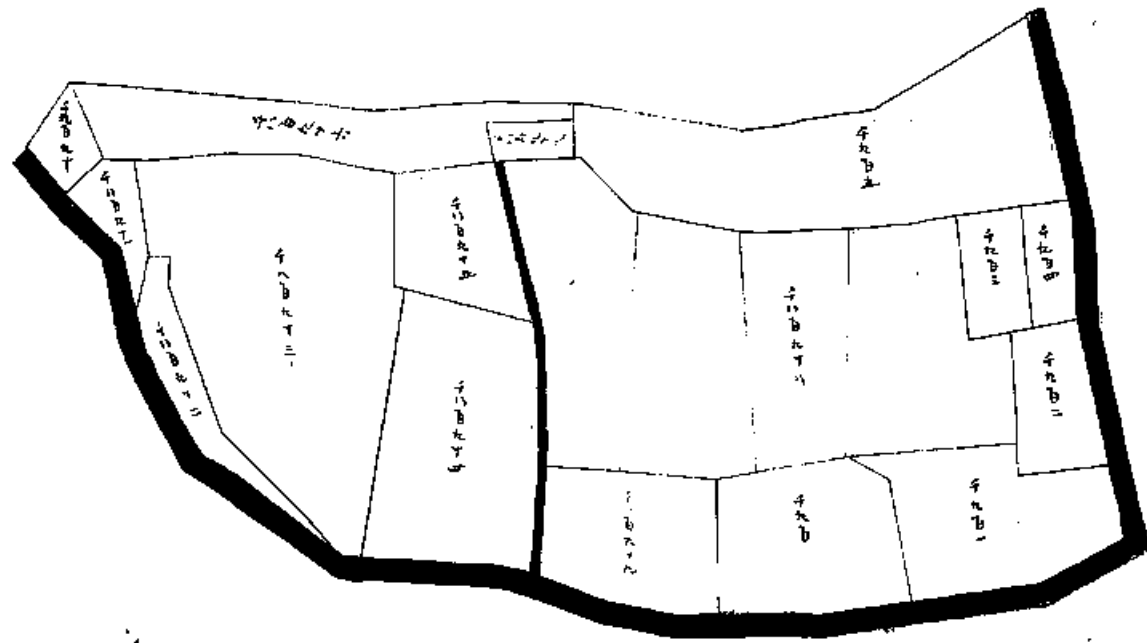




明治 22 年 (1889)、菊間村更正一筆限地図帳 44 = 字台  
菊間・種村家文書 複製 = 市原の古文書研究会、八幡史学館チーム  
平成 27 年 8 月、A-3 判 = 縮尺 50 %



明治 22 年 (1889)、菊間村更正一筆限地図帳 45 = 字堂の下  
菊間・種村家文書 複製 = 市原の古文書研究会、八幡史学館チーム  
平成 27 年 8 月、A-3 判 = 縮尺 50 %



第四卷  
字門畑

明治22年(1889)、菊間村更正一筆限地図帳 46 = 字門畑  
 菊間・種村家文書 複製 = 市原の古文書研究会、八幡史学館チー△  
 平成27年8月、A-3判 = 縮尺50%



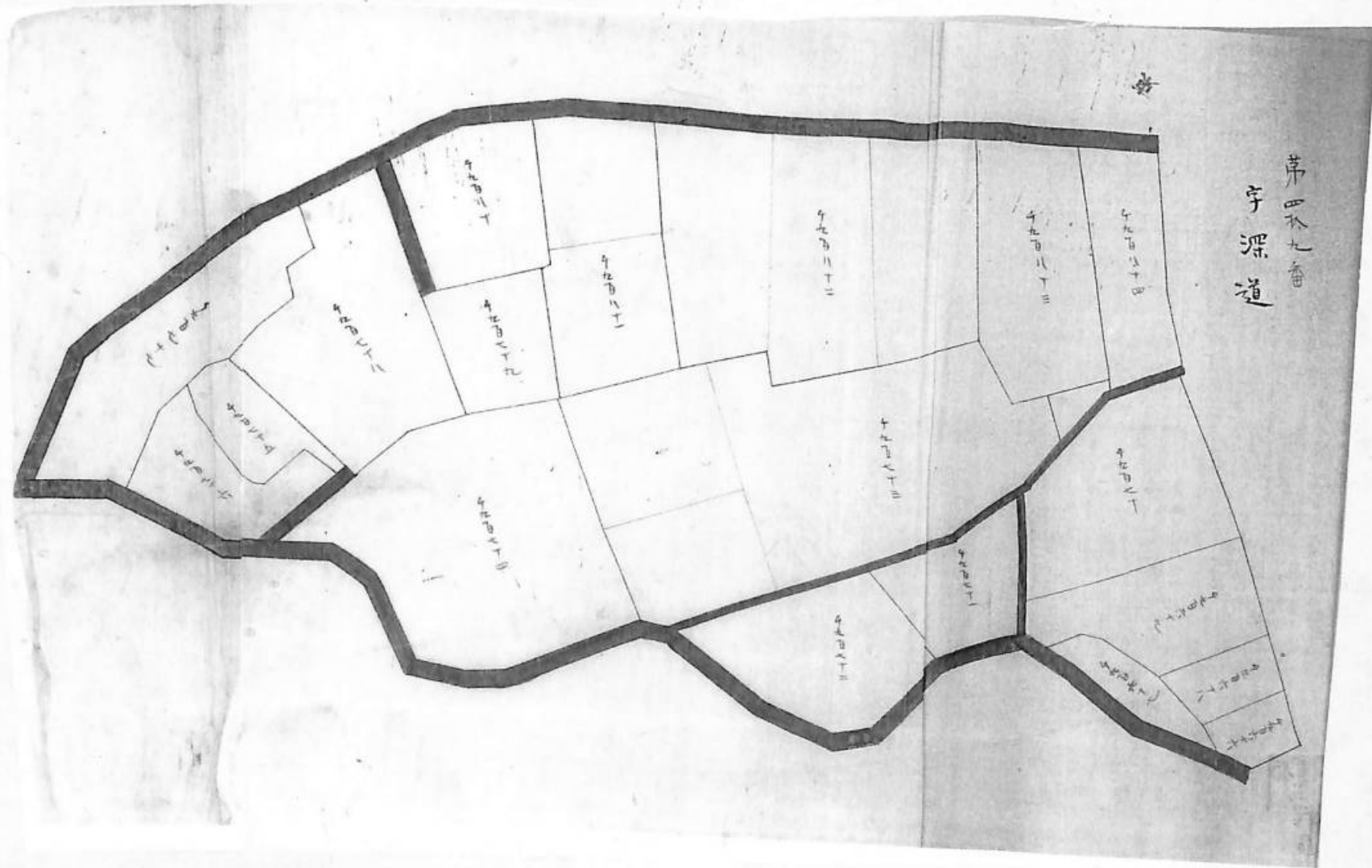
明治 22 年 (1889)、菊間村更正一筆限地図帳 47 = 字東前  
 菊間・種村家文書 複製 = 市原の古文書研究会、八幡史学館チーム  
 平成 27 年 8 月、A-3 判 = 縮尺 50%

48

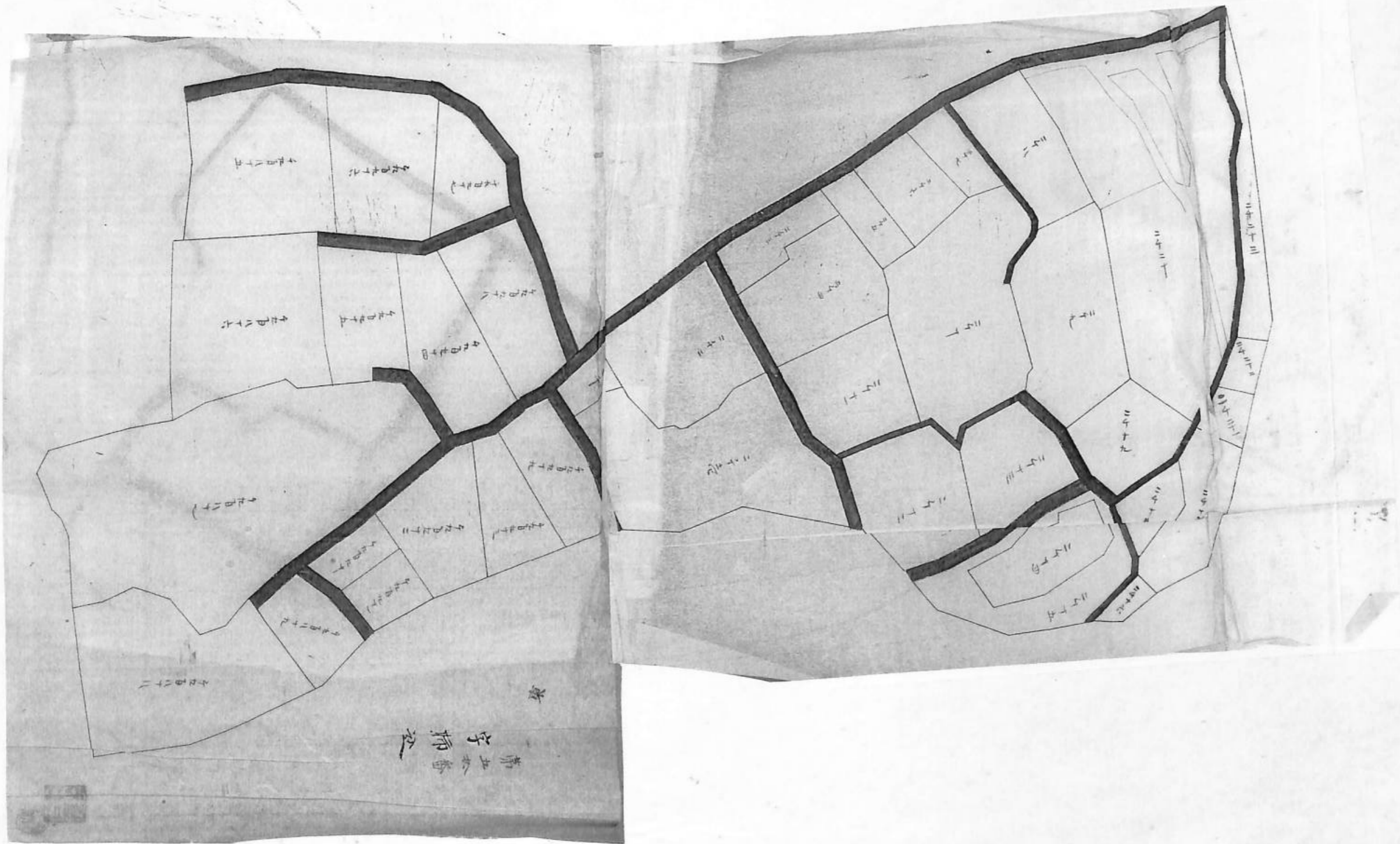


第四八番  
字畑ヶ中

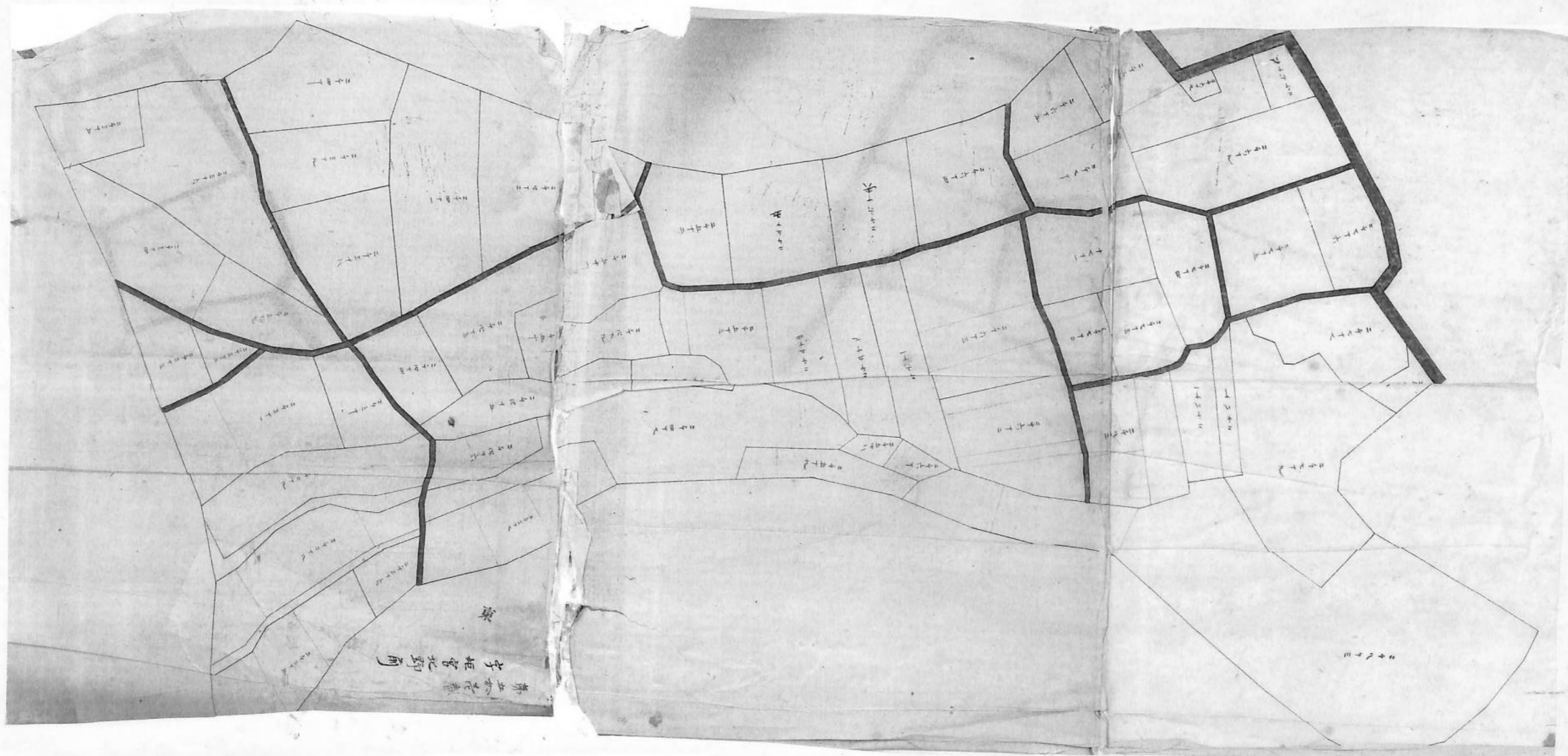
明治22年(1889)、菊間村更正一筆限地図帳 48=字畑ヶ中  
菊間・種村家文書 複製=市原の古文書研究会、八幡史学館チーム  
平成27年8月、A-3判=縮尺50%



明治22年(1889)、菊間村更正一筆限地図帳 49=字深道  
菊間・種村家文書 複製=市原の古文書研究会、八幡史学館チーム  
平成27年8月、A-3判=縮尺50%

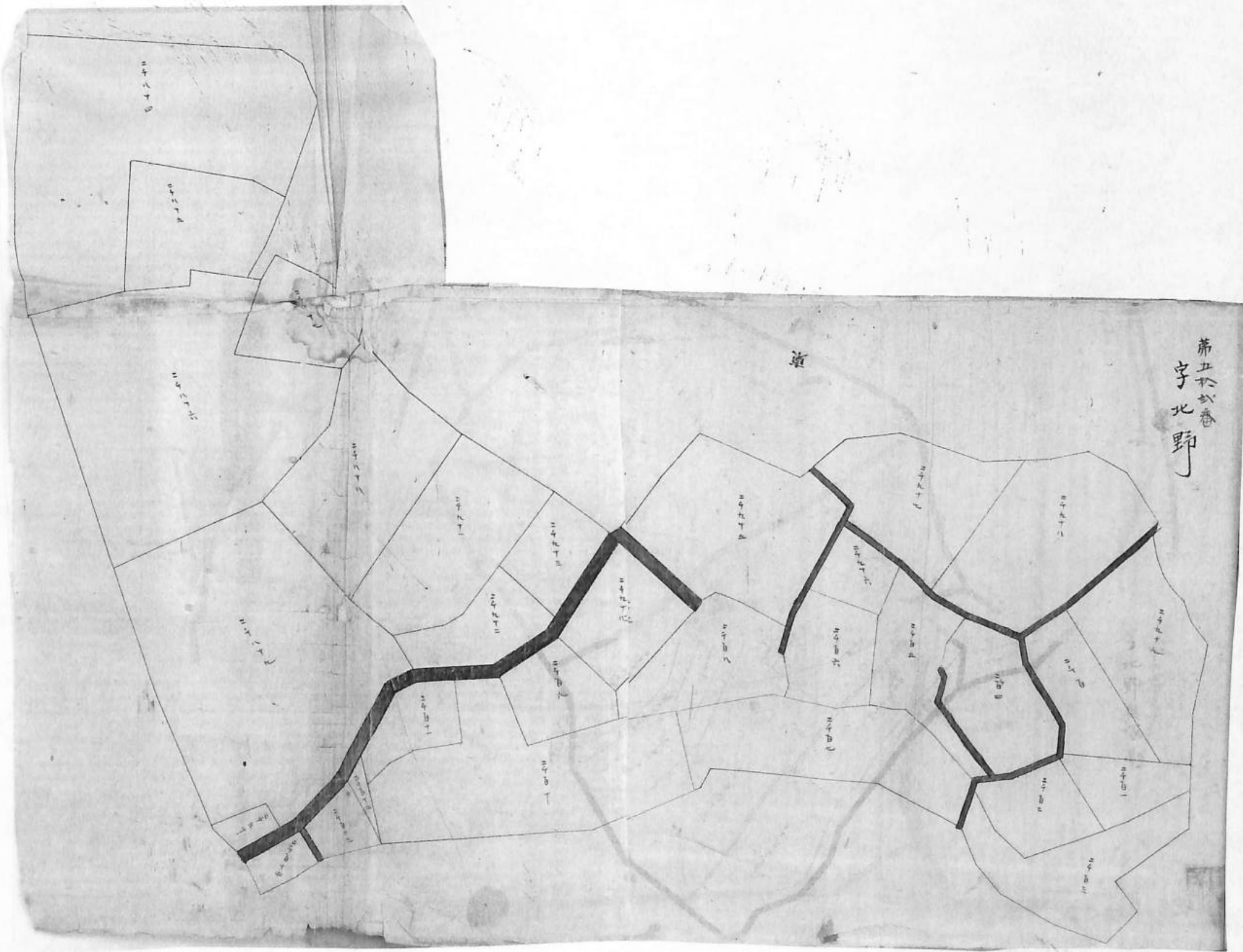


明治 22 年 (1889)、菊間村更正一筆限地図帳 50 = 字柿込  
菊間・種村家文書 複製 = 市原の古文書研究会、八幡史学館チーム  
平成 27 年 8 月、A-3 判 = 縮尺 50 %

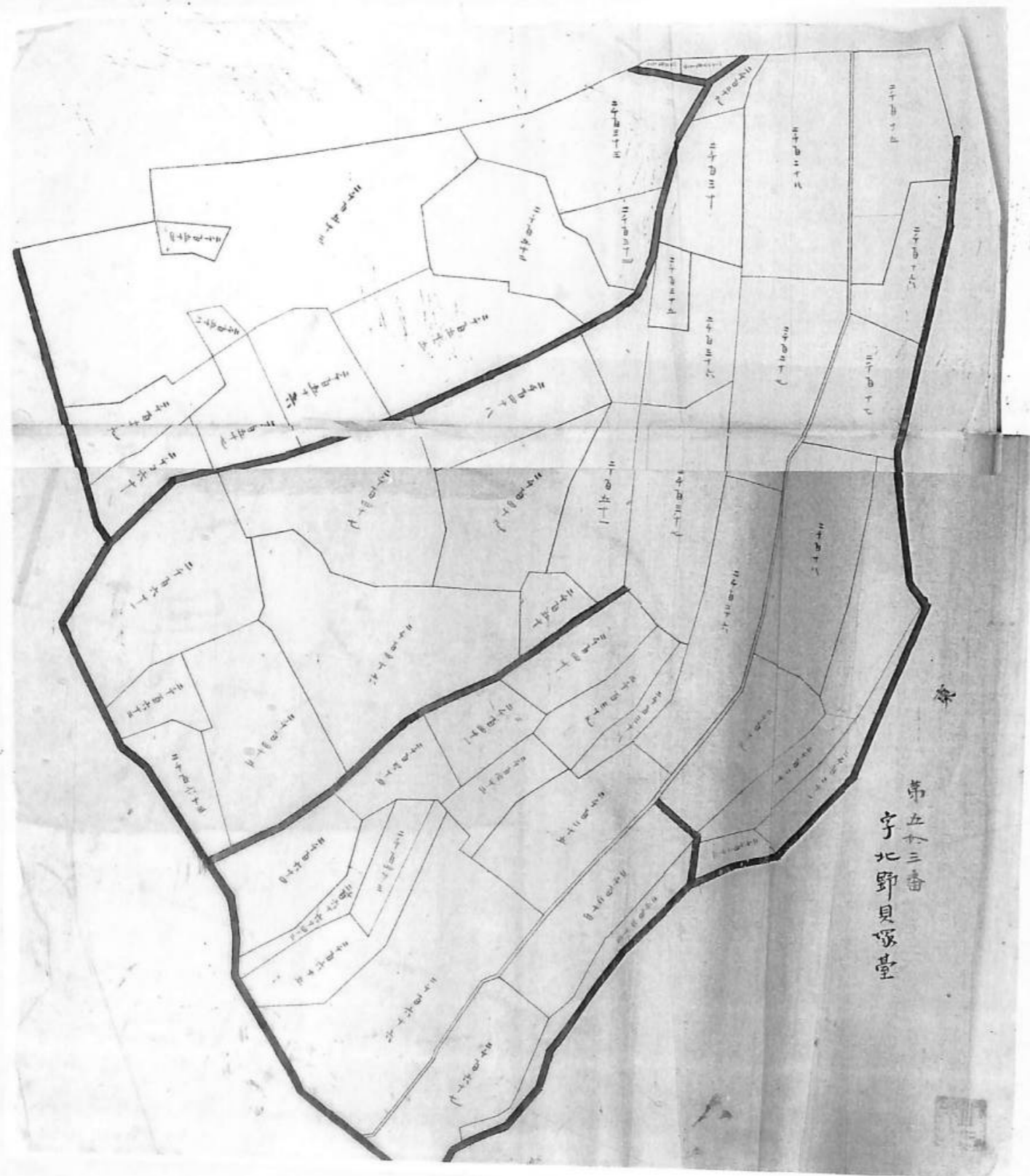


明治 22 年 (1889)、菊間村更正一筆限地図帳 51 = 字姫宮北野前  
菊間・種村家文書 複製 = 市原の古文書研究会、八幡史学館チーム  
平成 27 年 8 月、A-3 判 = 縮尺 50 %

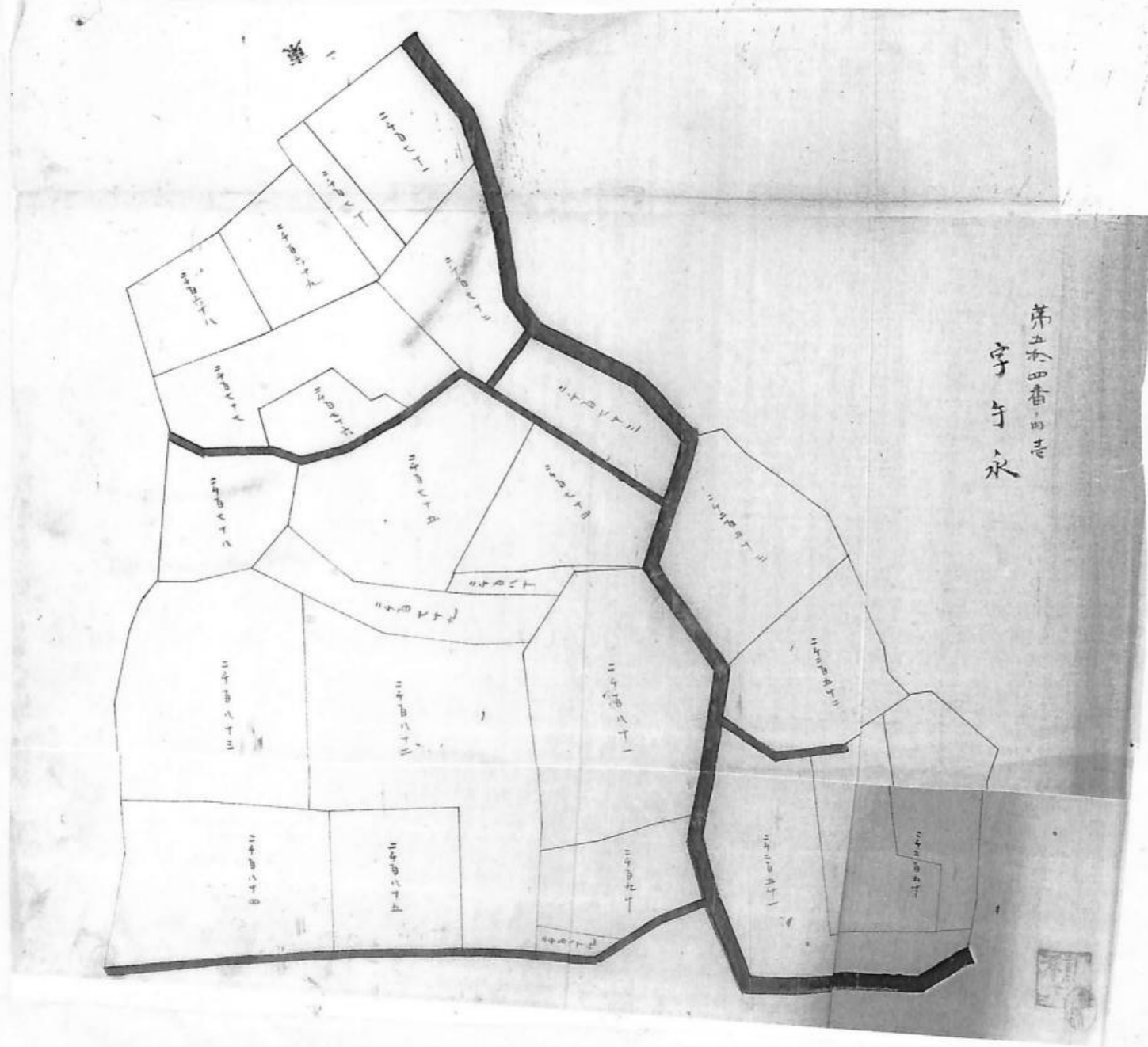




明治22年(1889)、菊間村更正一筆限地図帳 52=字北野  
菊間・種村家文書 複製=市原の古文書研究会、八幡史学館チーム  
平成27年8月、A-3判=縮尺50%

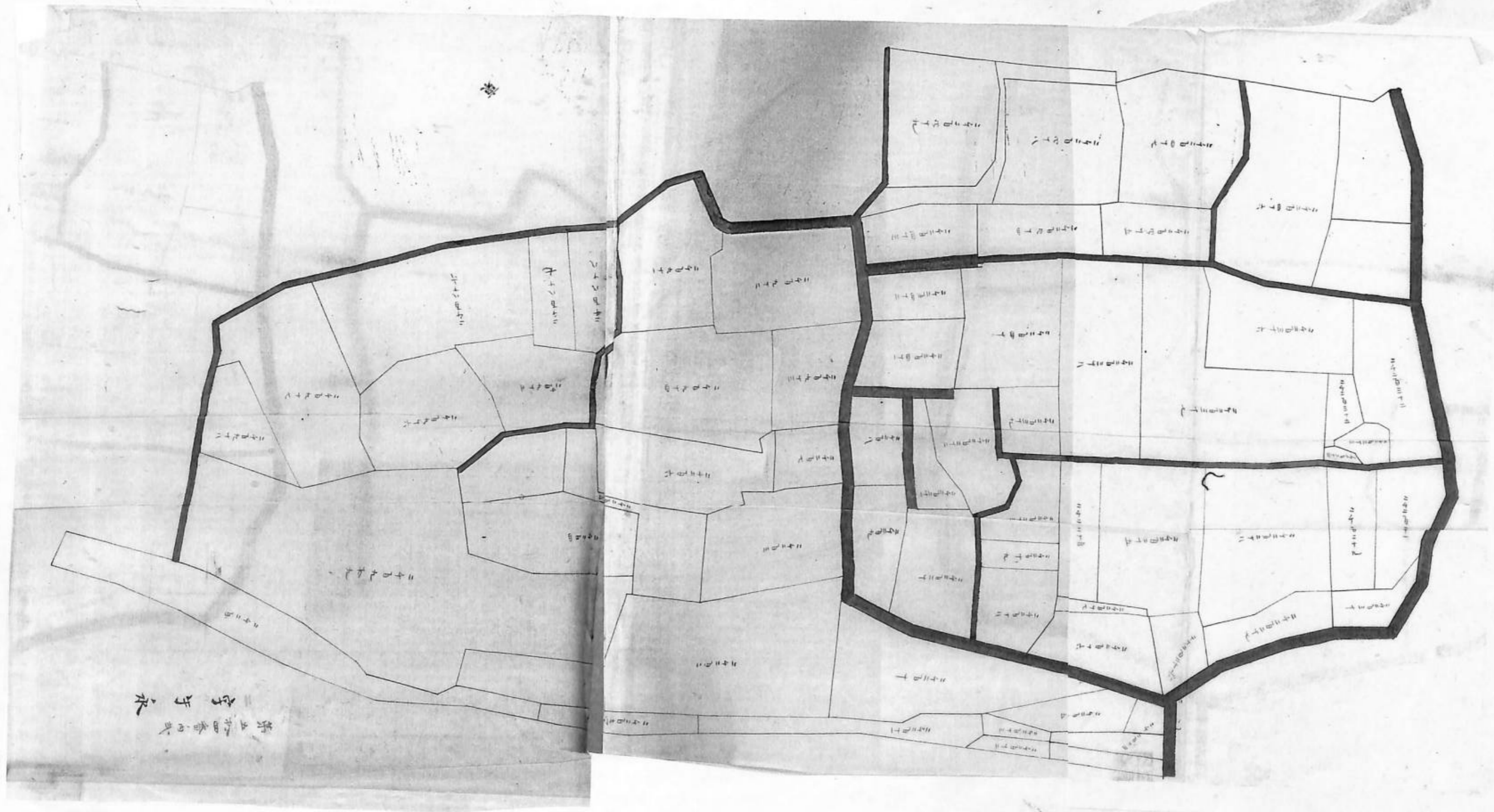


明治22年(1889)、菊間村更正一筆限地図帳 53=字北野貝塚台  
菊間・種村家文書 複製=市原の古文書研究会、八幡史学館チーム  
平成27年8月、A-3判=縮尺50%



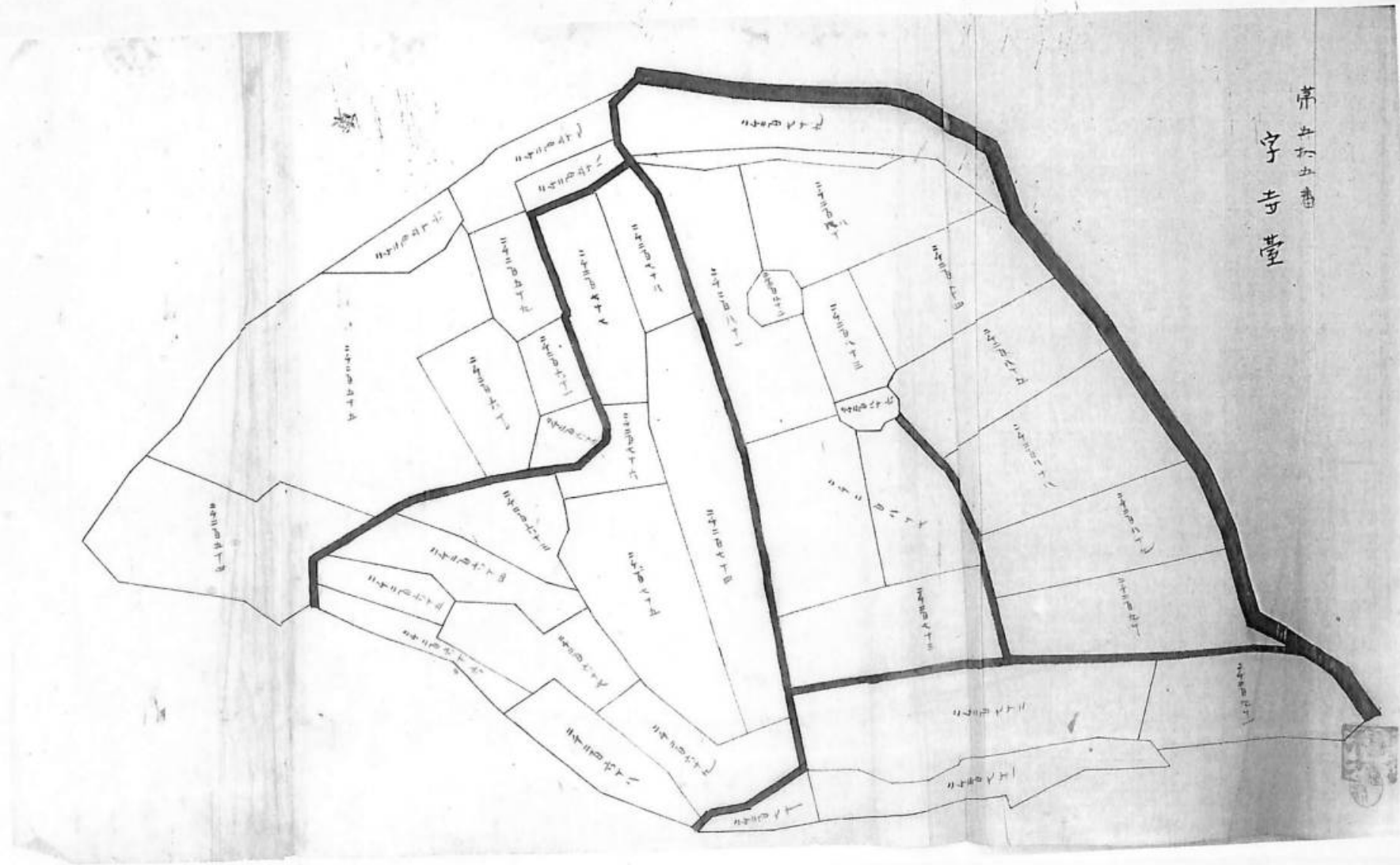
明治22年(1889)、菊間村更正一筆限地図帳 54=字手永  
菊間・種村家文書 複製=市原の古文書研究会、八幡史学館チーム  
平成27年8月、A-3判=縮尺50%

カラー版参照



明治22年(1889)、菊間村更正一筆限地図帳 54の内2=字手永  
菊間・種村家文書 複製=市原の古文書研究会、八幡史学館チーム  
平成27年8月、A-3判=縮尺50%

カラー版参照



明治 22 年 (1889)、菊間村更正一筆限地図帳 55 = 字寺台  
菊間・種村家文書 複製 = 市原の古文書研究会、八幡史学館チーム  
平成 27 年 8 月、A-3 判 = 縮尺 50%

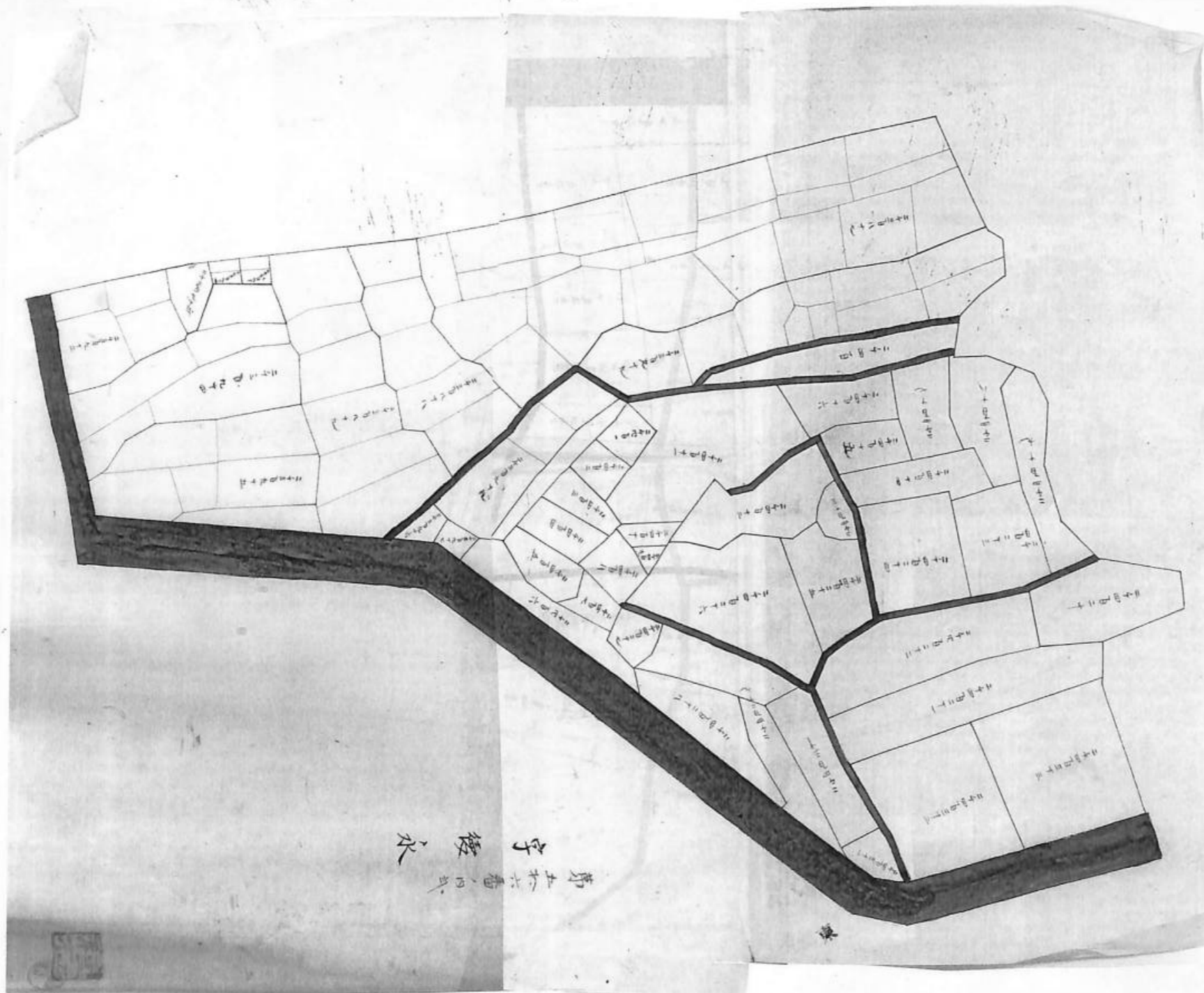
カラー版参照



第五十六番  
字徳永

明治 22 年 (1889)、菊間村更正一筆限地図帳 56 = 字徳永  
 菊間・種村家文書 複製 = 市原の古文書研究会、八幡史学館チーム  
 平成 27 年 8 月、A-3 判 = 縮尺 50%

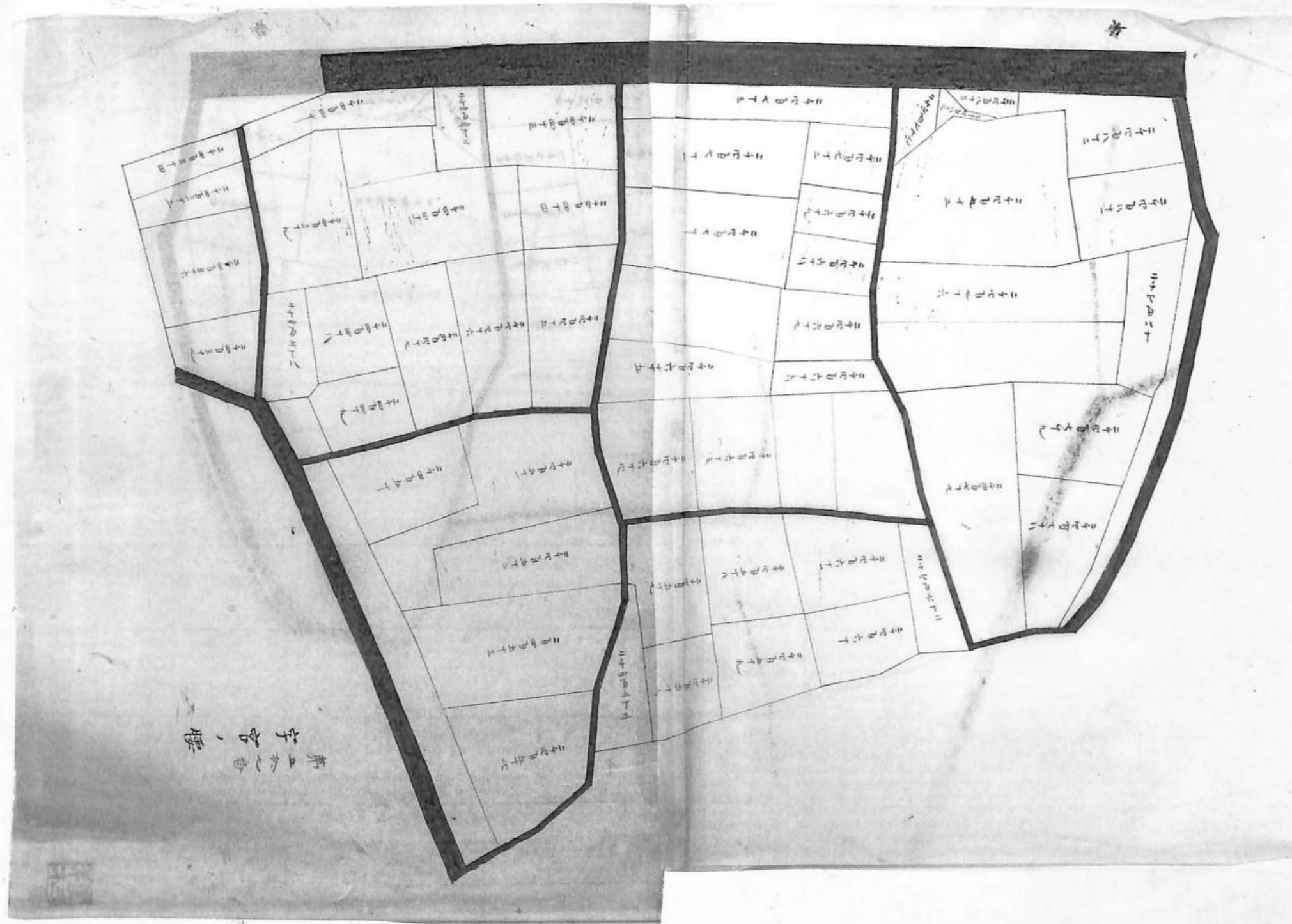
カラー版参照



第五本番  
字 德永

明治22年(1889)、菊間村更正一筆限地図帳 56の内2=字德永  
菊間・種村家文書 複製=市原の古文書研究会、八幡史学館チーム  
平成27年8月、A-3判=縮尺50%

カラー版参照

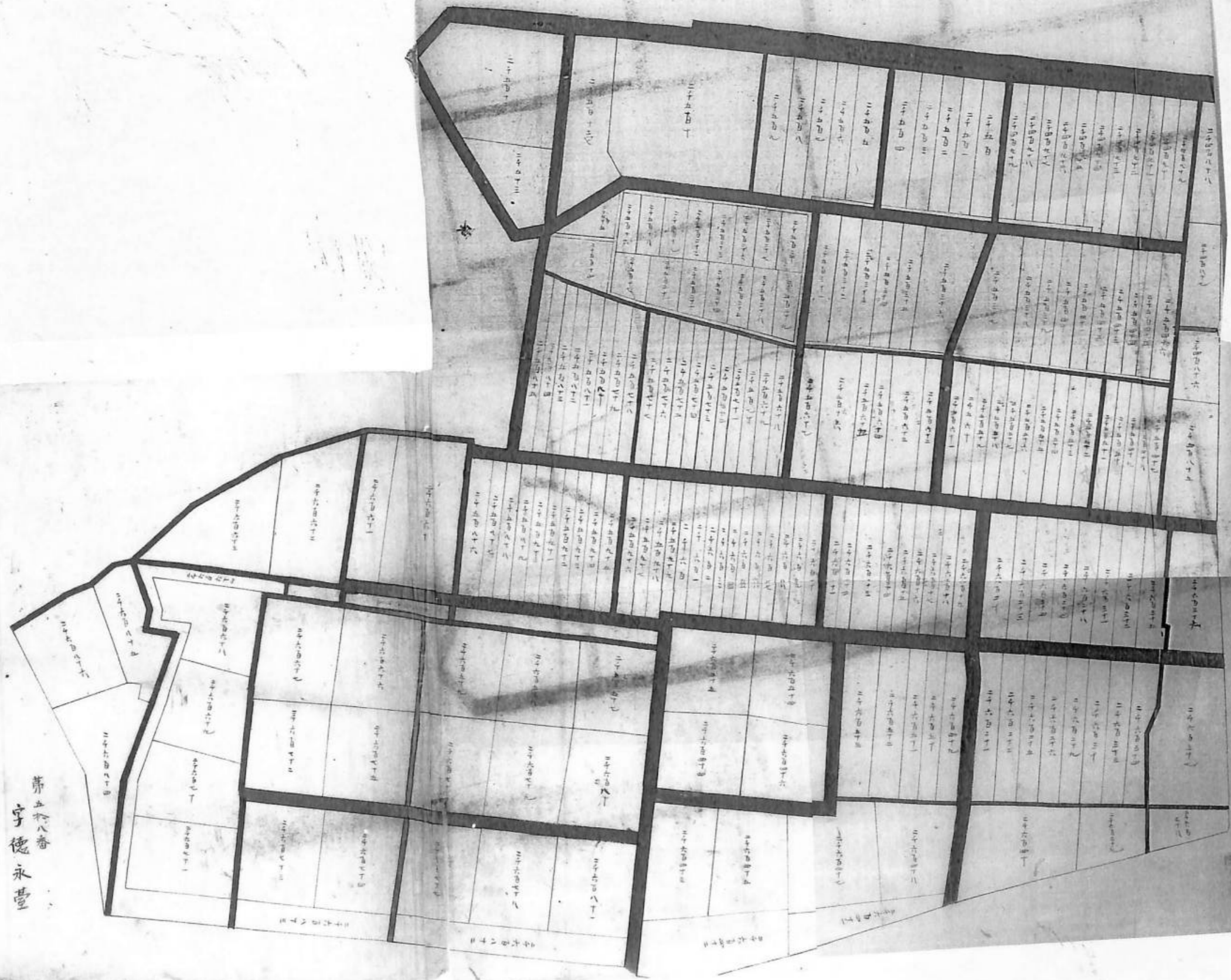


明治 22 年 (1889)、菊間村更正一筆限地図帳 57 = 字宮の腰  
 菊間・種村家文書 複製 = 市原の古文書研究会、八幡史学館チーム  
 平成 27 年 8 月、A-3 判 = 縮尺 50%

カラー版参照

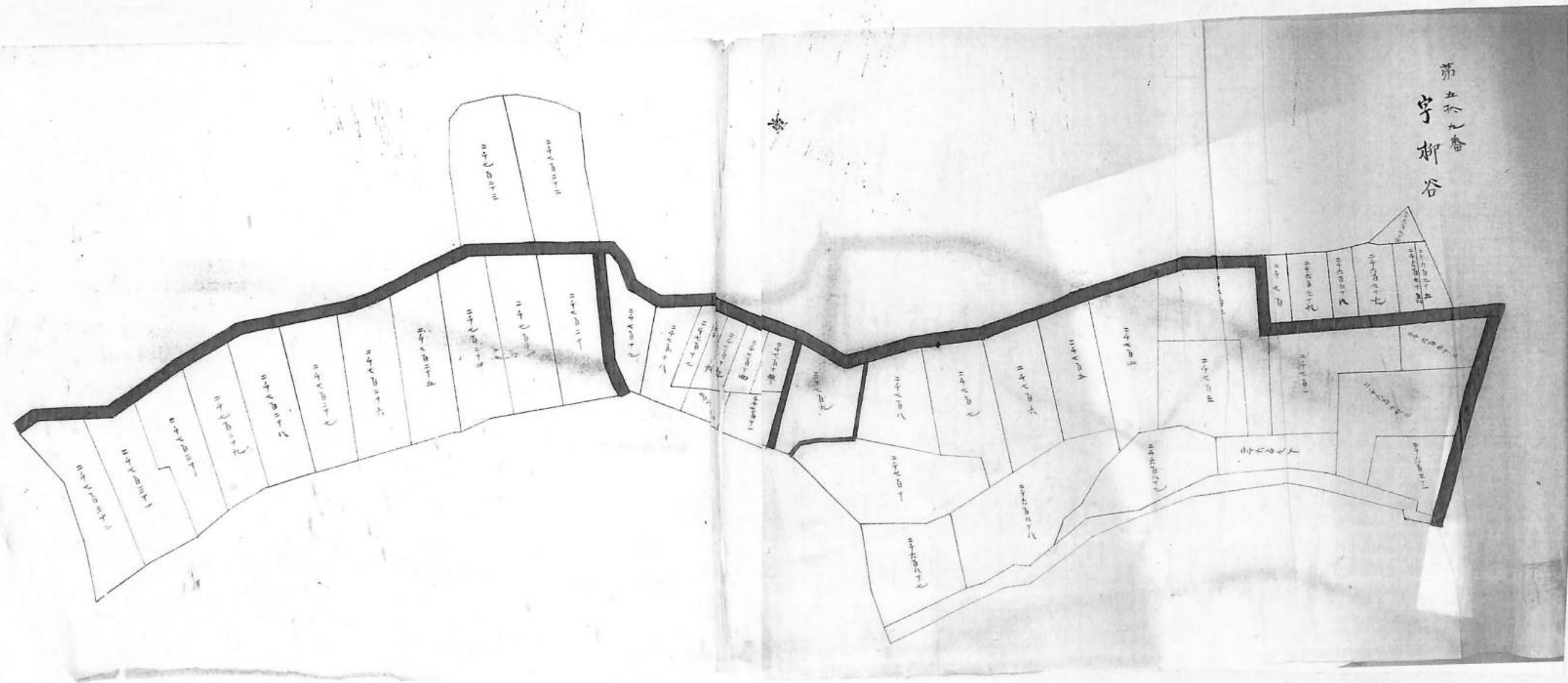


第五八番  
字徳永台



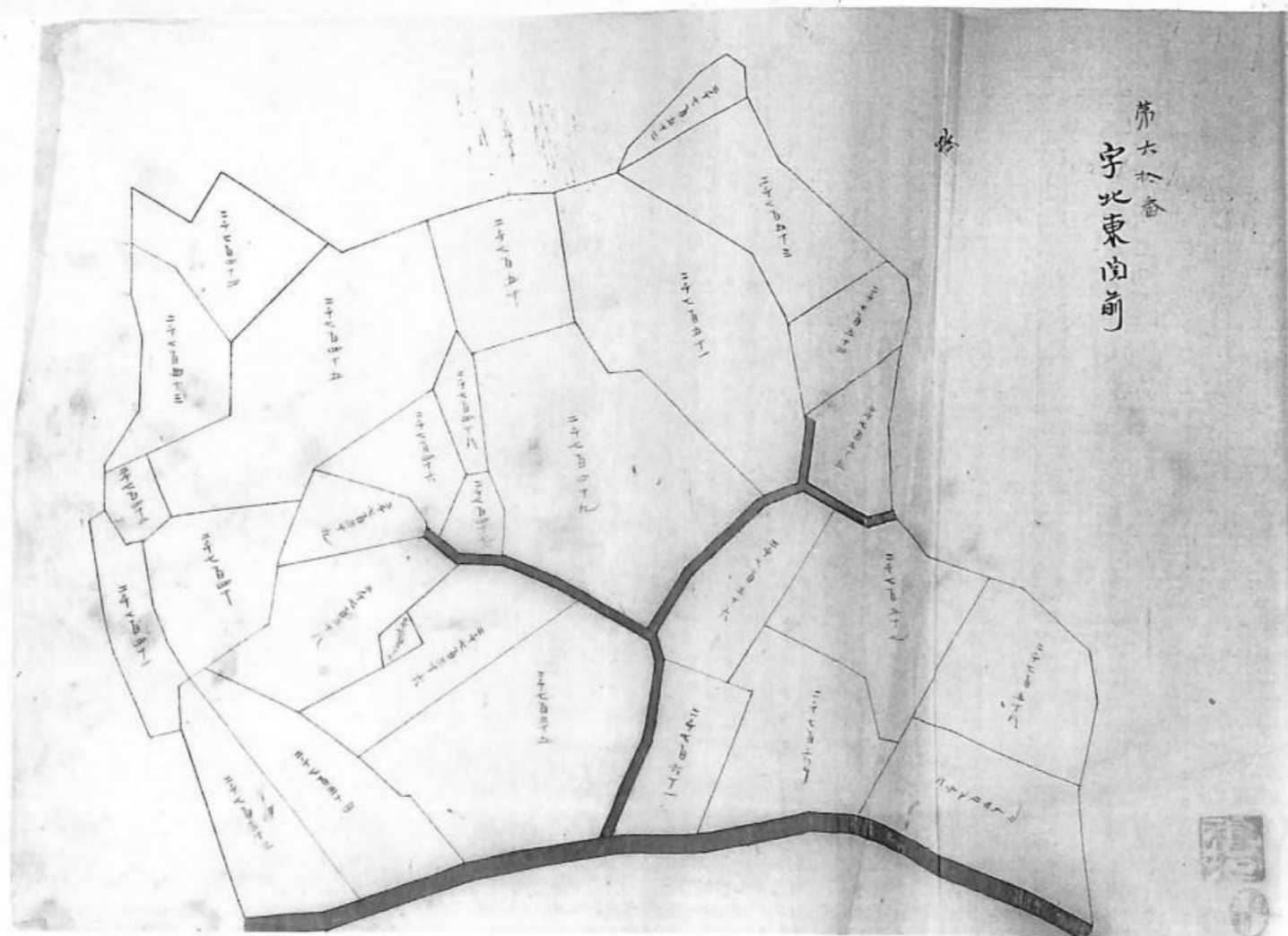
明治22年(1889)、菊間村更正一筆限地図帳 58=字徳永台  
菊間・種村家文書 複製=市原の古文書研究会、八幡史学館チーム  
平成27年8月、A-3判=縮尺50%

カラー版参照

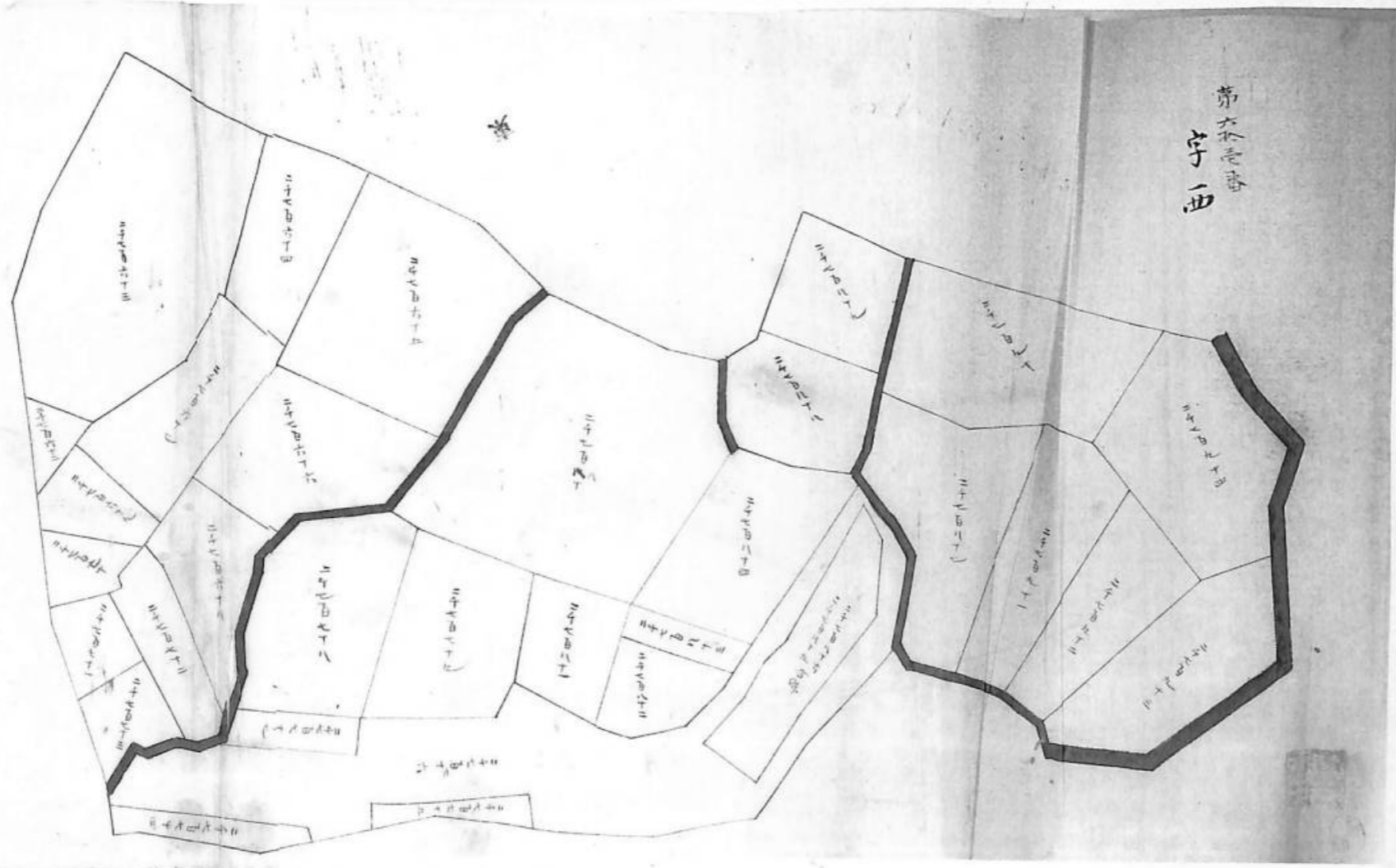


明治 22 年 (1889)、菊間村更正一筆限地図帳 59 = 字柳谷  
菊間・種村家文書 複製 = 市原の古文書研究会、八幡史学館チーム  
平成 27 年 8 月、A-3 判 = 縮尺 50%

カラー版参照

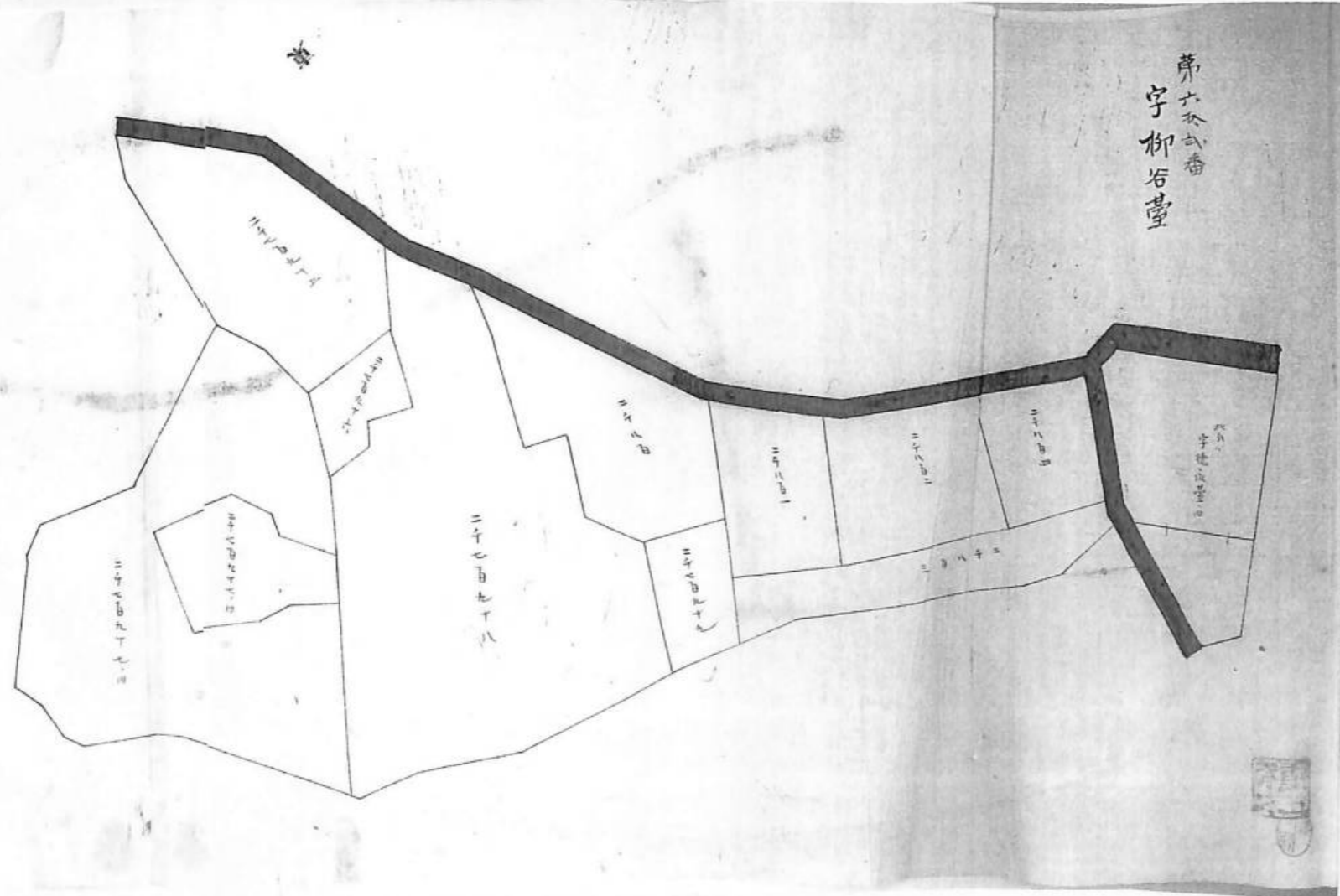


明治22年(1889)、菊間村更正一筆限地図帳 60=宇北東関前  
菊間・種村家文書 複製=市原の古文書研究会、八幡史学館チーム  
平成27年8月、A-3判=縮尺50%

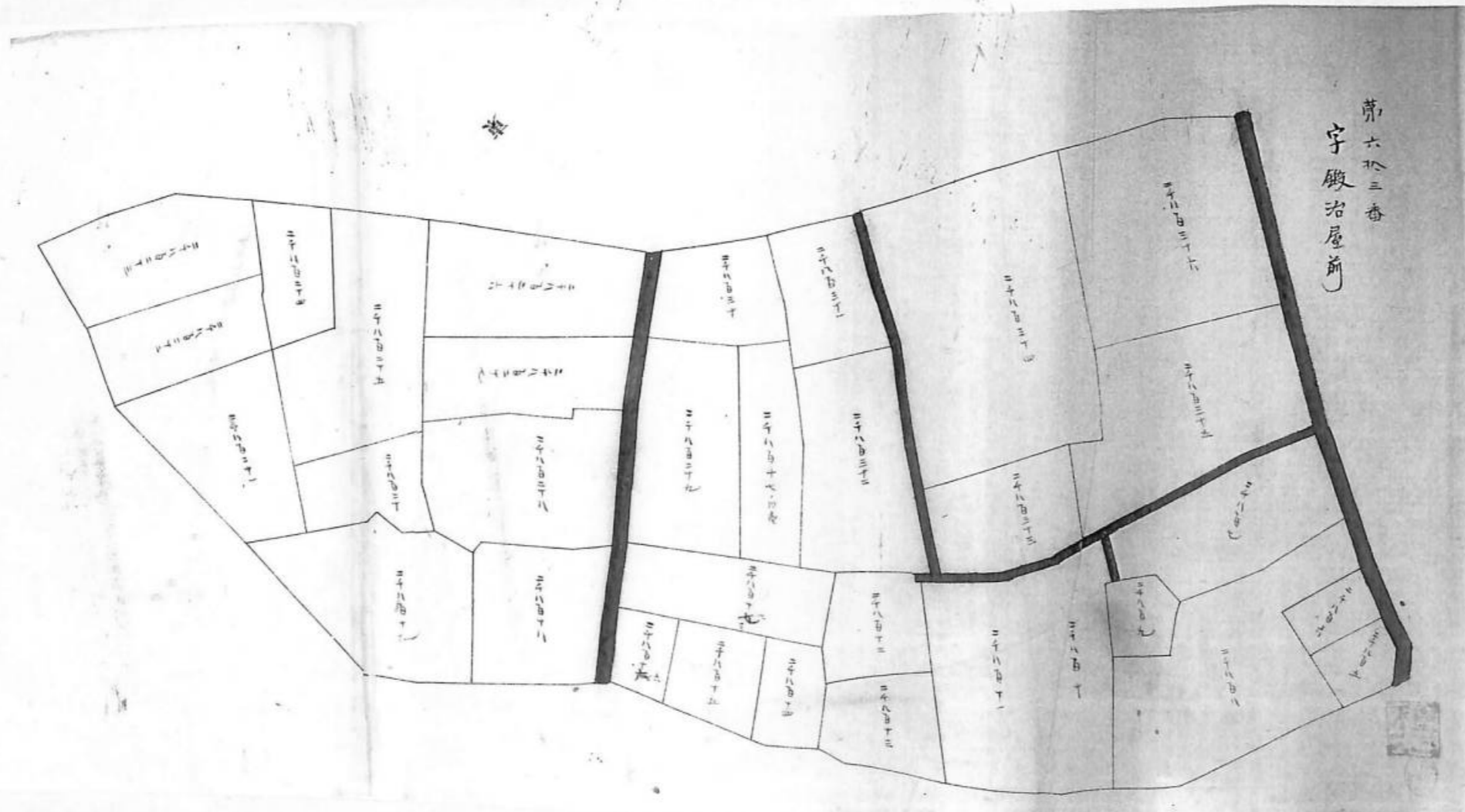


第六番  
字西

明治 22 年 (1889)、菊間村更正一筆限地図帳 61 = 字西  
菊間・種村家文書 複製 = 市原の古文書研究会、八幡史学館チーム  
平成 27 年 8 月、A-3 判 = 縮尺 50 %

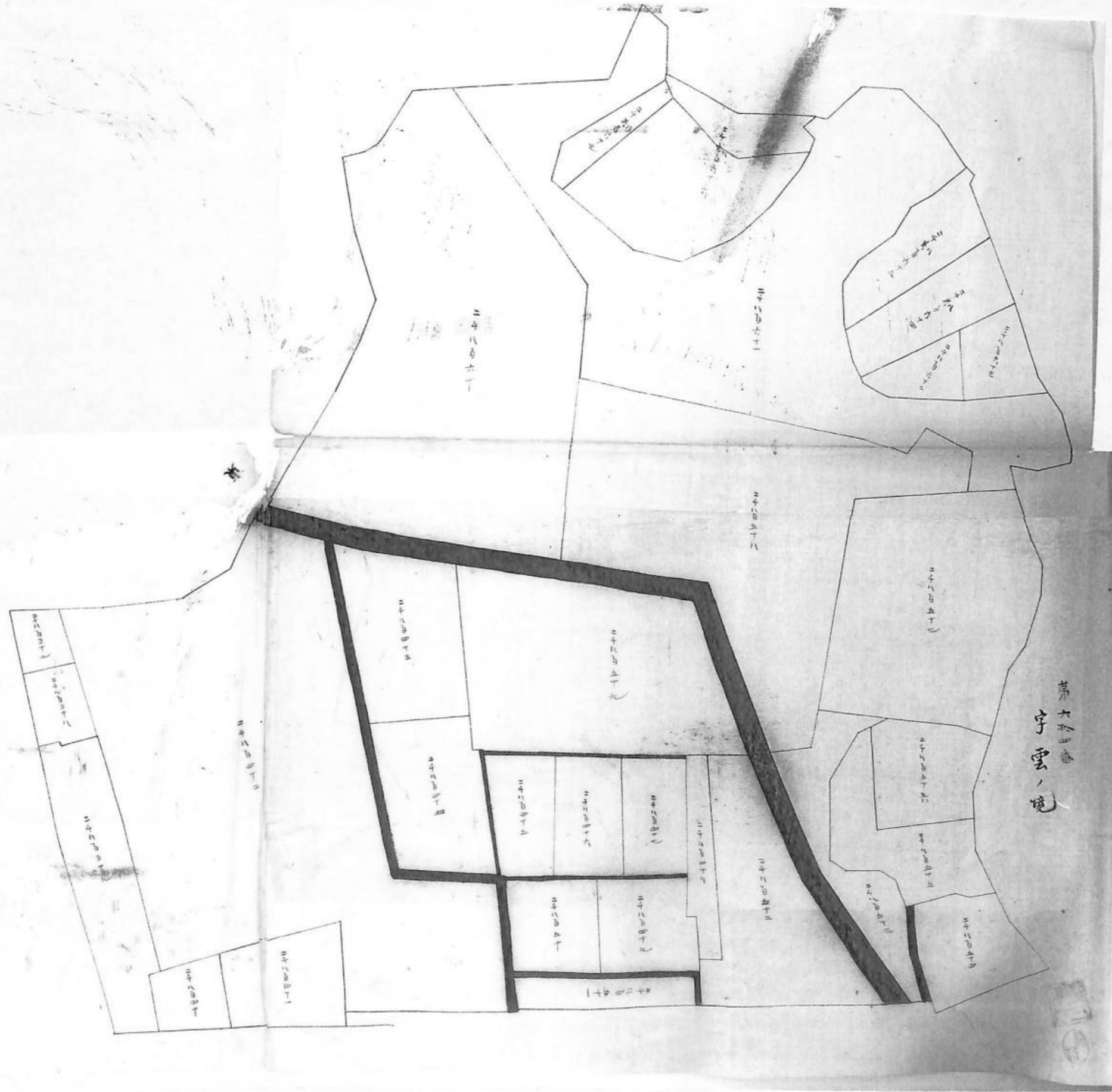


明治22年(1889)、菊間村更正一筆限地図帳 62=字柳谷(作)台  
菊間・種村家文書 複製=市原の古文書研究会、八幡史学館チーム  
平成27年8月、A-3判=縮尺50%



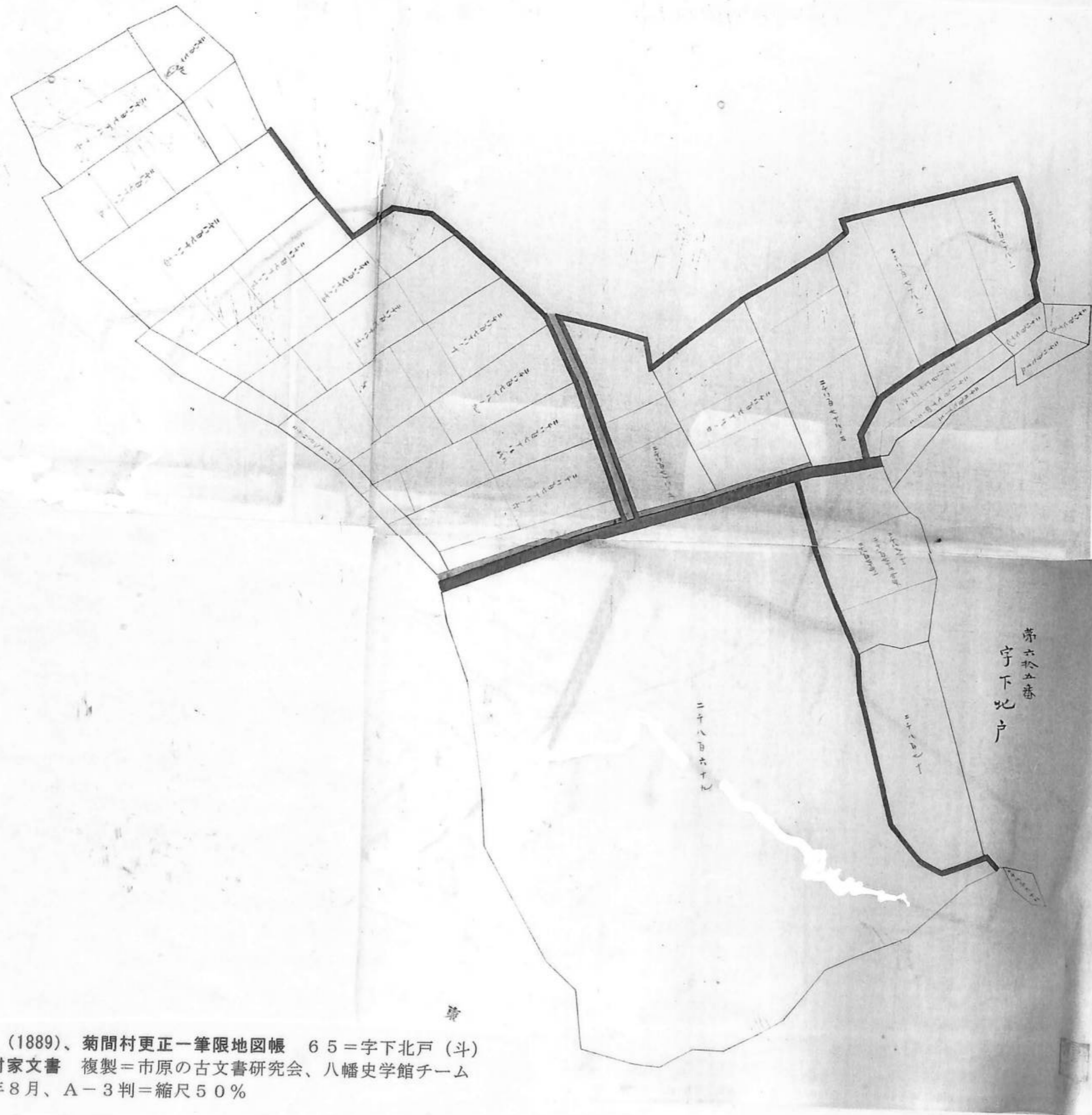
明治 22 年 (1889)、菊間村更正一筆限地図帳 63 = 宇鍛冶前  
 菊間・種村家文書 複製 = 市原の古文書研究会、八幡史学館チーム  
 平成 27 年 8 月、A-3 判 = 縮尺 50%

カラー版参照



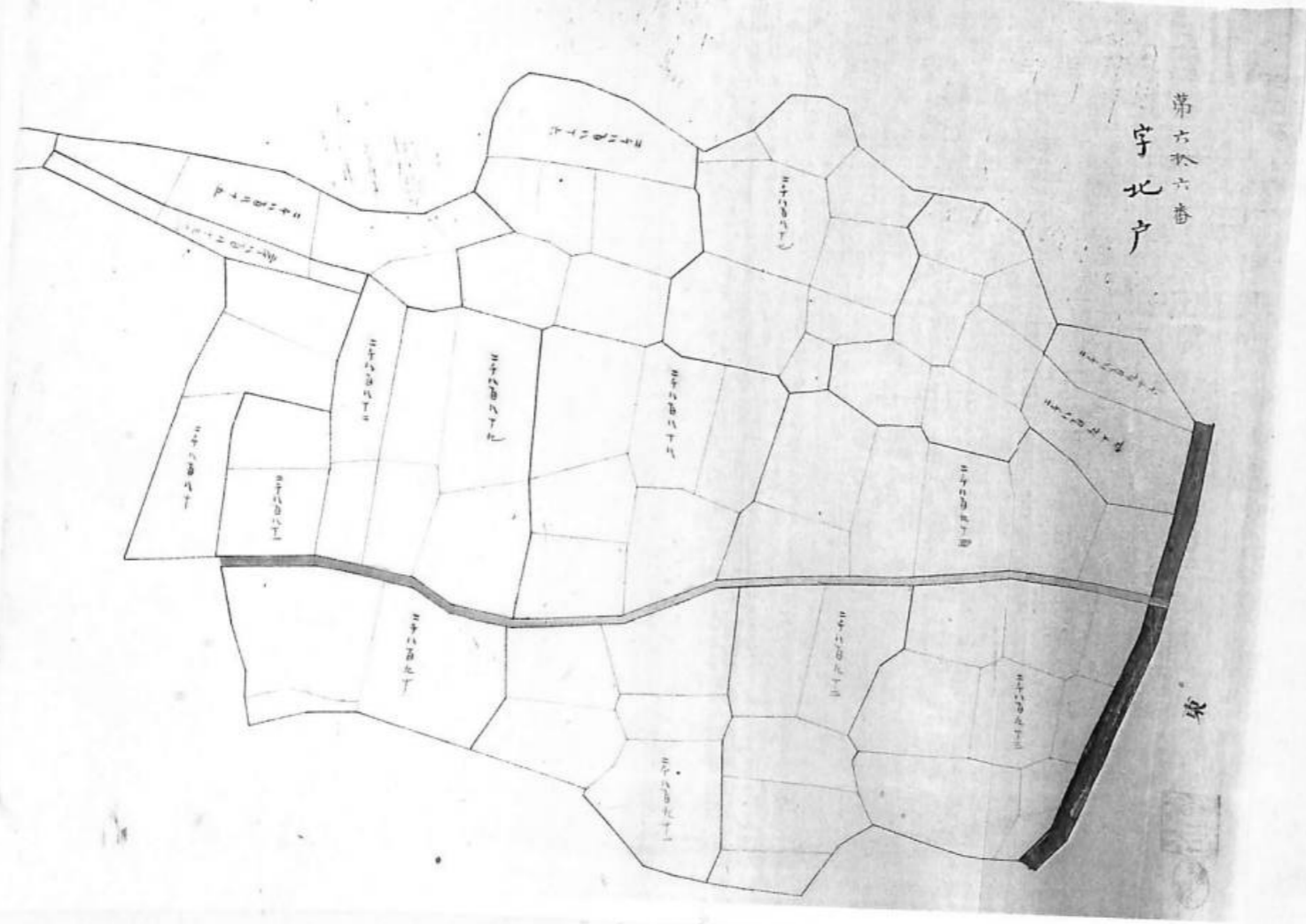
明治22年(1889)、菊間村更正一筆限地図帳 64=字雲の境  
菊間・種村家文書 複製=市原の古文書研究会、八幡史学館チーム  
平成27年8月、A-3判=縮尺50%

カラー版参照

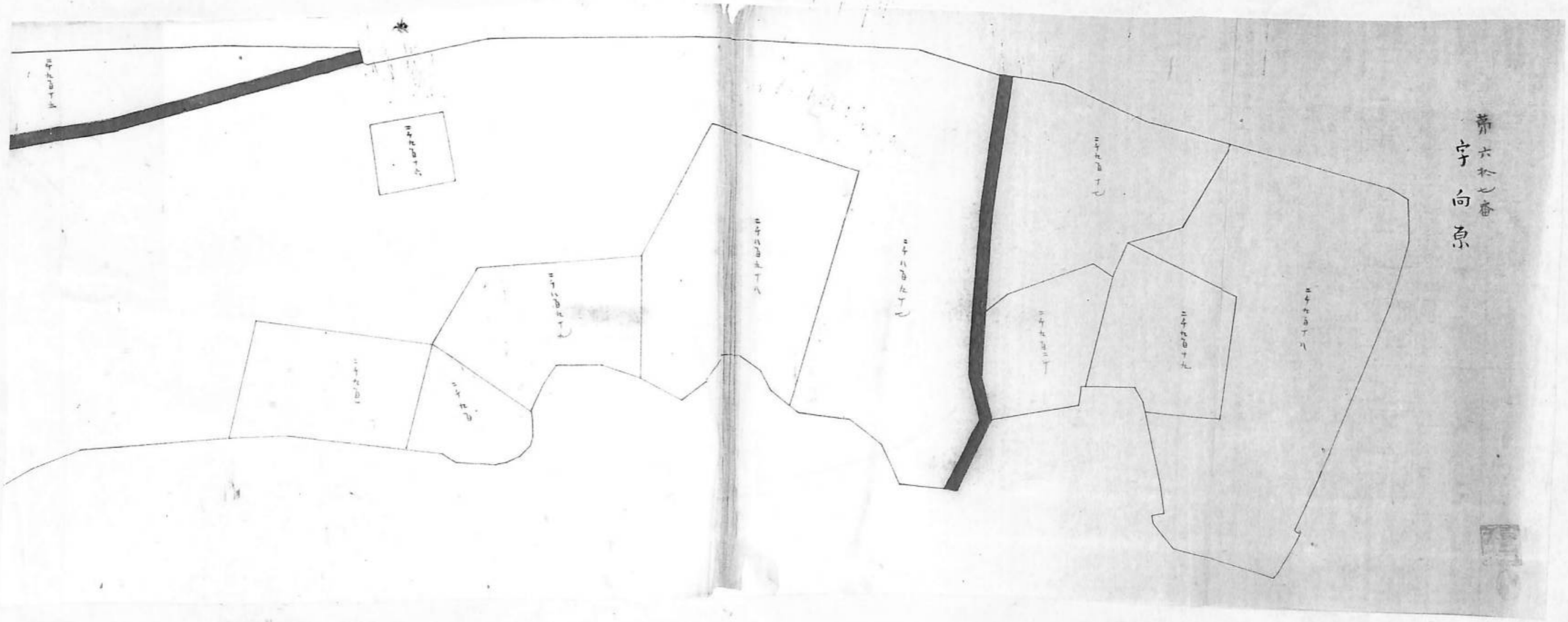


明治22年(1889)、菊間村更正一筆限地図帳 65=字下北戸(斗)  
 菊間・種村家文書 複製=市原の古文書研究会、八幡史学館チーム  
 平成27年8月、A-3判=縮尺50%



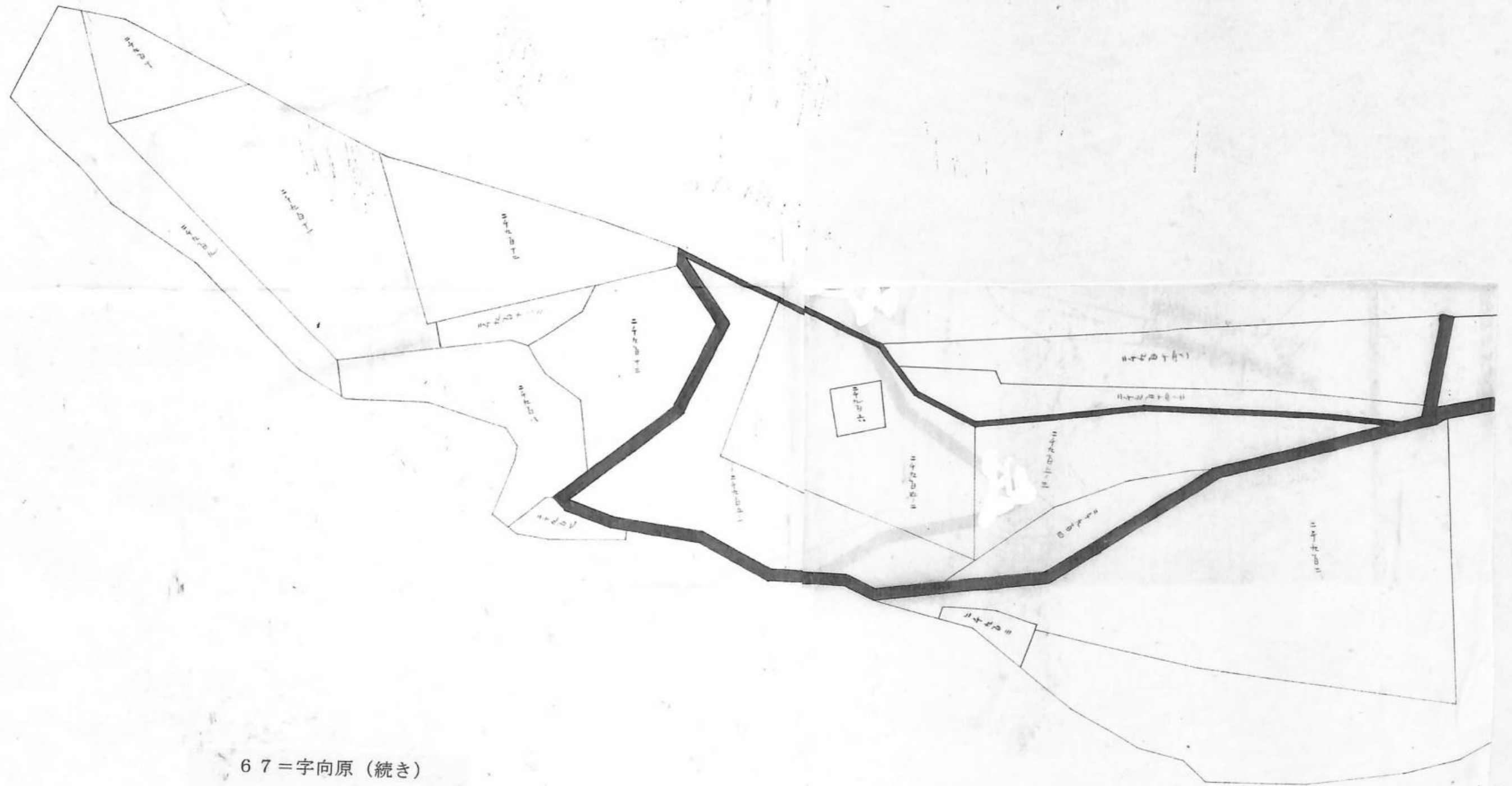


明治22年(1889)、菊間村更正一筆限地図帳 66=字北戸(斗)  
菊間・種村家文書 複製=市原の古文書研究会、八幡史学館チーム  
平成27年8月、A-3判=縮尺50%

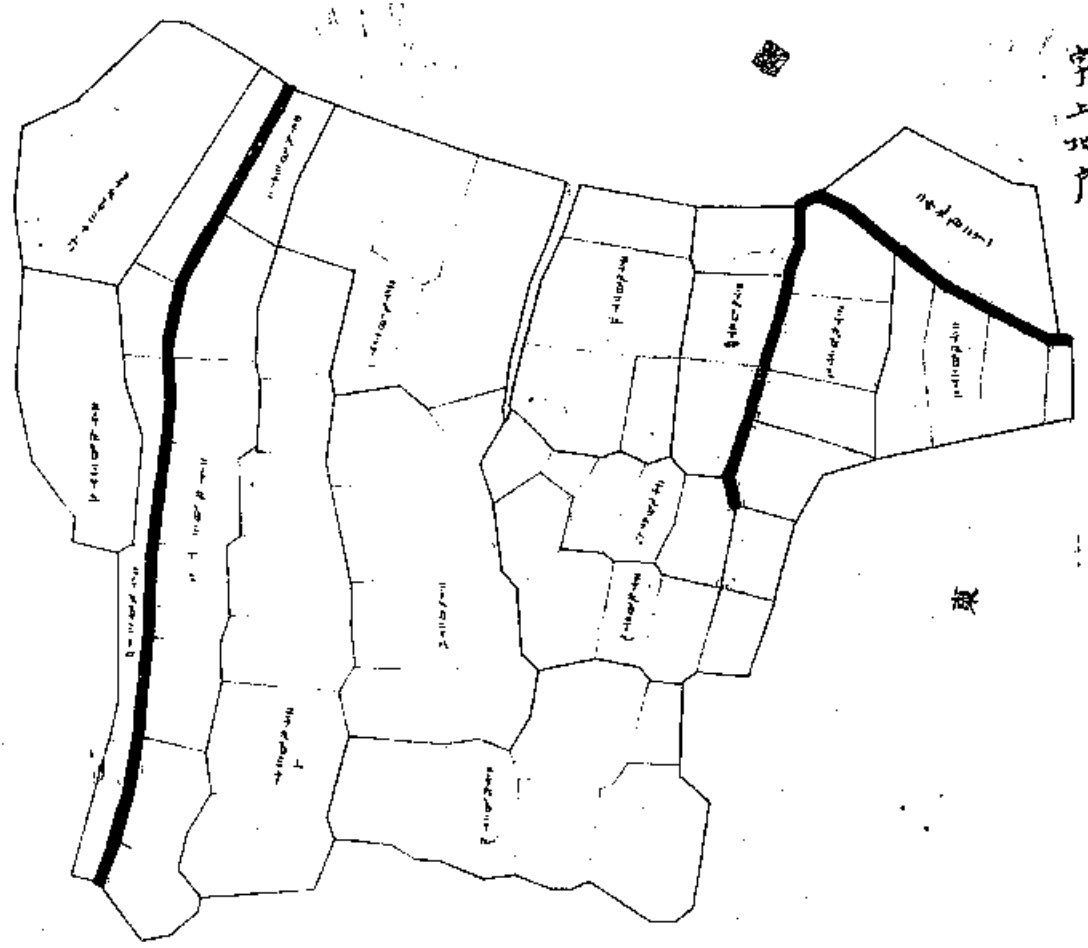


第六七番  
字向原

明治22年(1889)、菊間村更正一筆限地図帳 67=字向原  
菊間・種村家文書 複製=市原の古文書研究会、八幡史学館チーム  
平成27年8月、A-3判=縮尺50%



67 = 字向原 (続き)



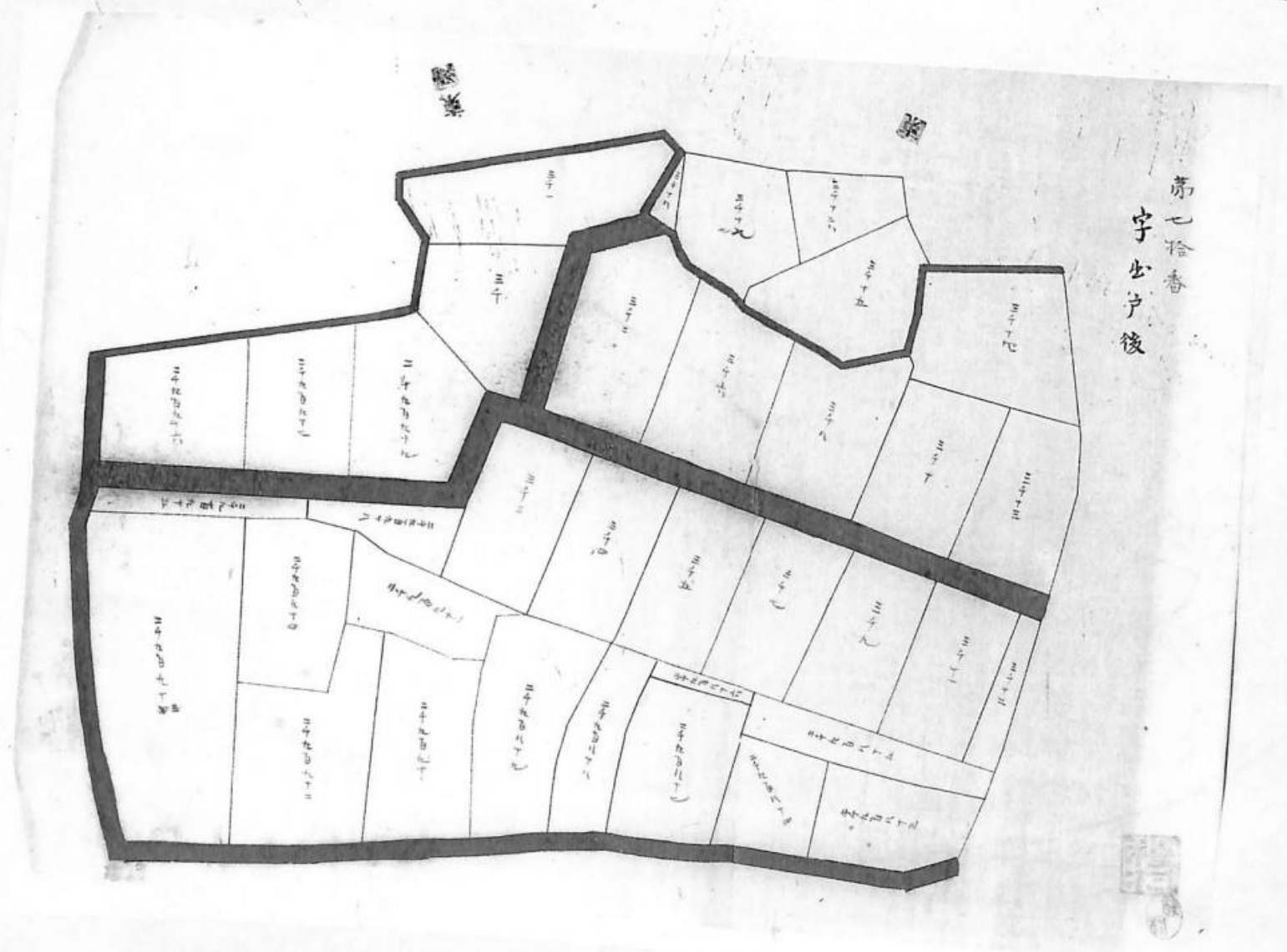
第六番  
字上北斗

東

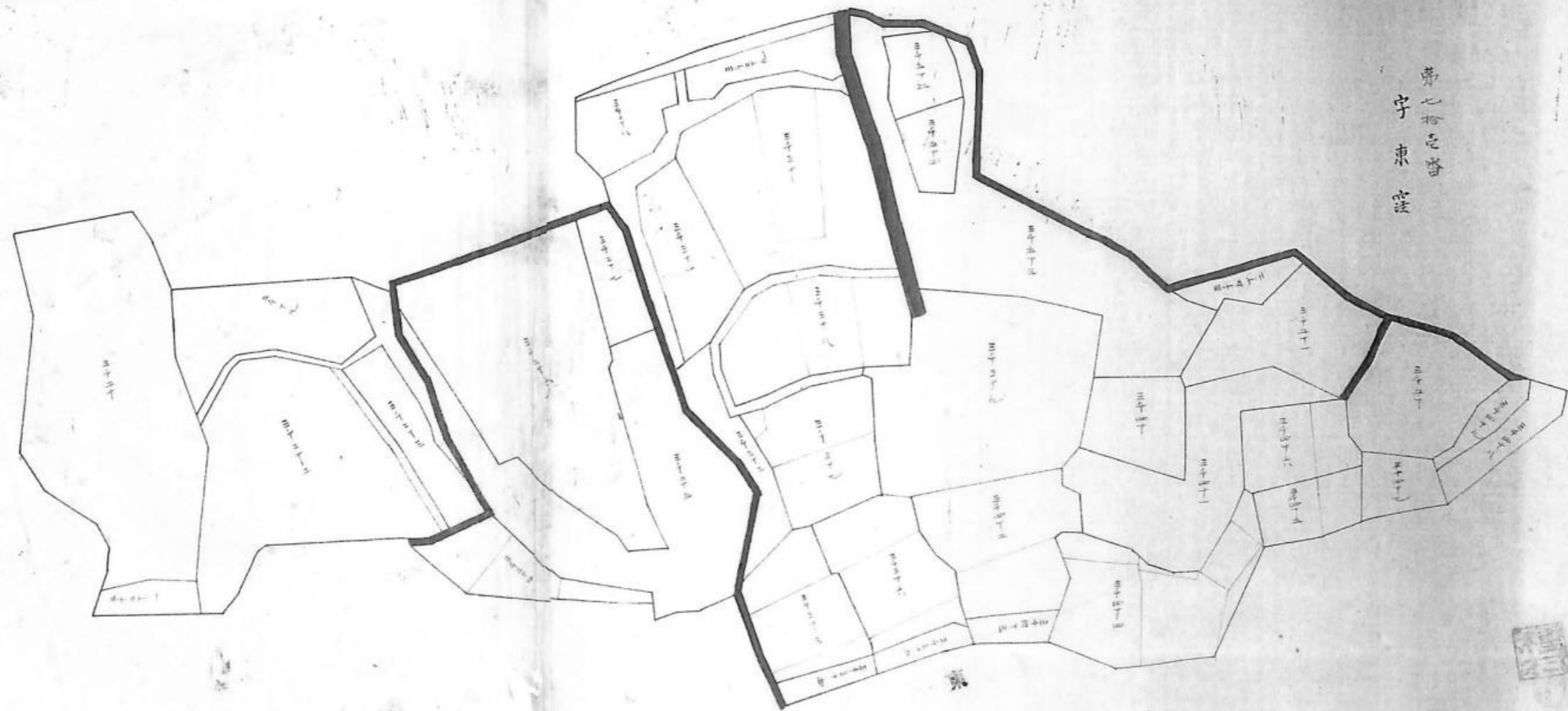
明治22年(1889)、菊間村更正一筆限地図帳 68=字上北斗  
菊間、種村家文書 複製=市原の古文書研究会、八幡史学館チーム  
平成27年8月、A-3判=縮尺50%



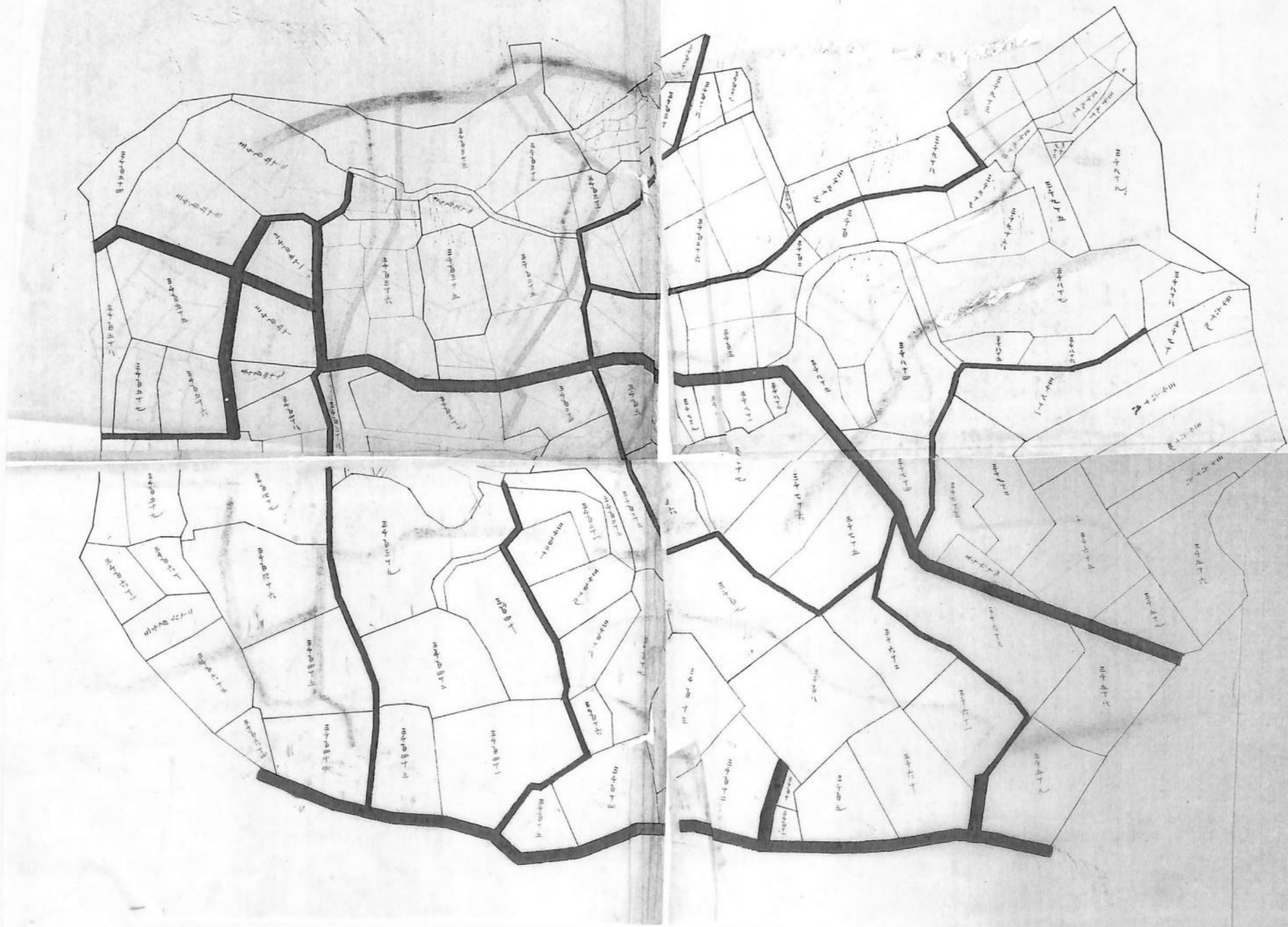
明治22年(1889)、菊間村更正一筆限地図帳 69=字仙臺原  
菊間・種村家文書 複製=市原の古文書研究会、八幡史学館チーム  
平成27年8月、A-3判=縮尺50%



明治 22 年 (1889)、菊間村更正一筆限地図帳 7.0 = 字出戸後  
菊間・種村家文書 複製 = 市原の古文書研究会、八幡史学館チーム  
平成 27 年 8 月、A-3 判 = 縮尺 50%



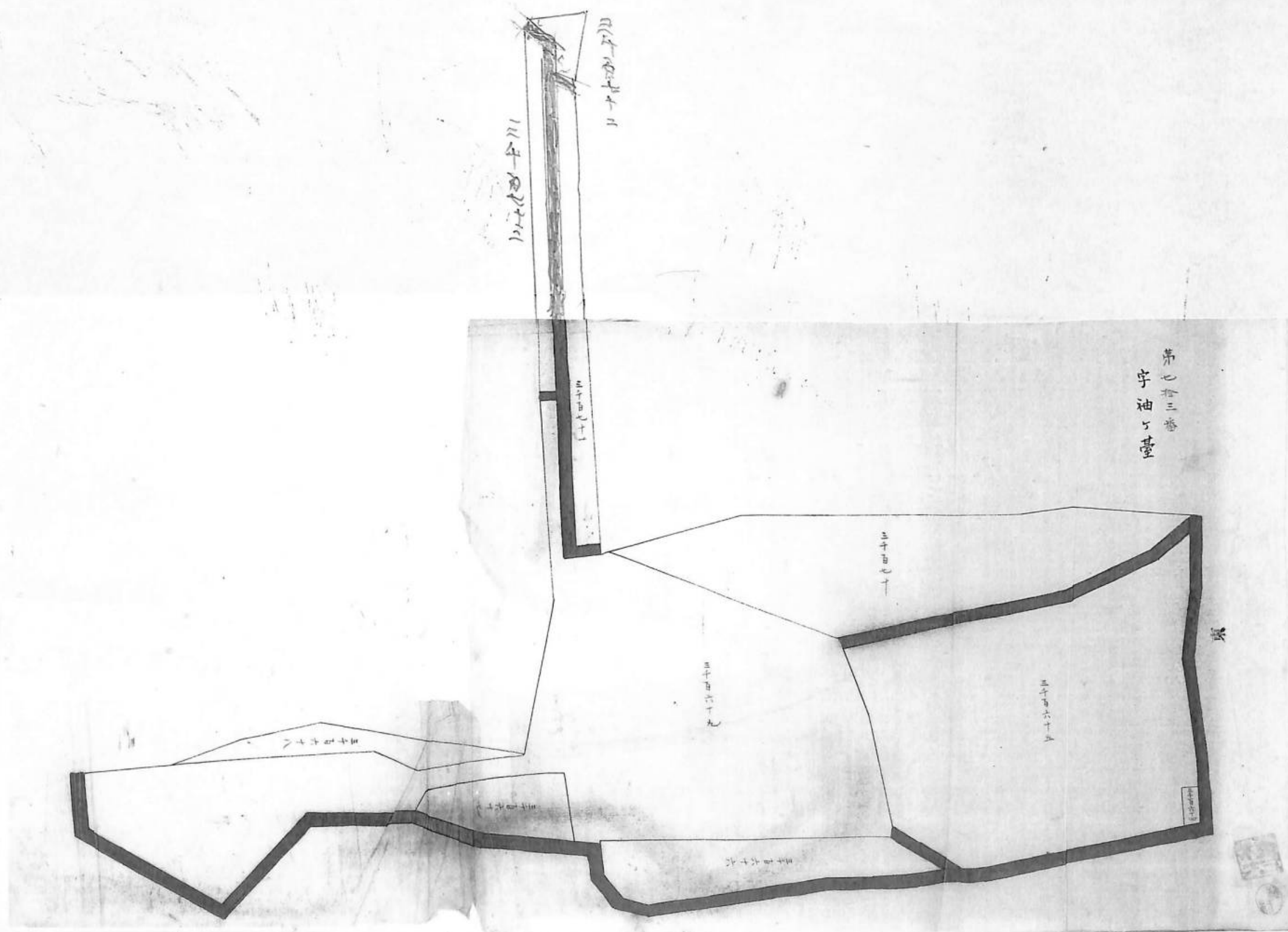
明治22年(1889)、菊間村更正一筆限地図帳 71=宇東窪(久保)  
菊間・種村家文書 複製=市原の古文書研究会、八幡史学館チーム  
平成27年8月、A-3判=縮尺50%



第一拾貳番  
宇城見崎

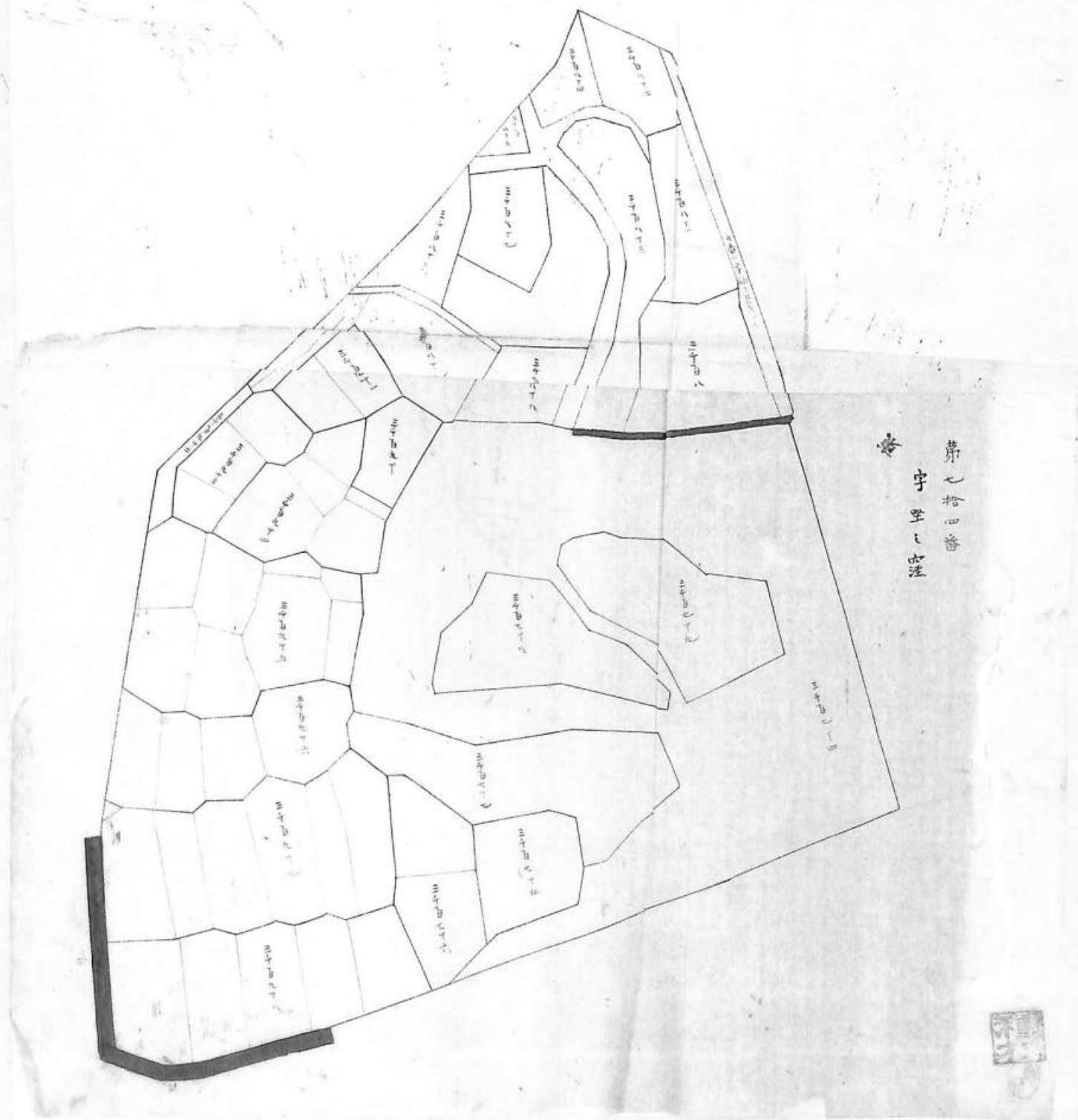
明治22年(1889)、菊間村更正一筆限地図帳 72=宇城見崎  
菊間・種村家文書 複製=市原の古文書研究会、八幡史学館チーム  
平成27年8月、A-3判=縮尺50%





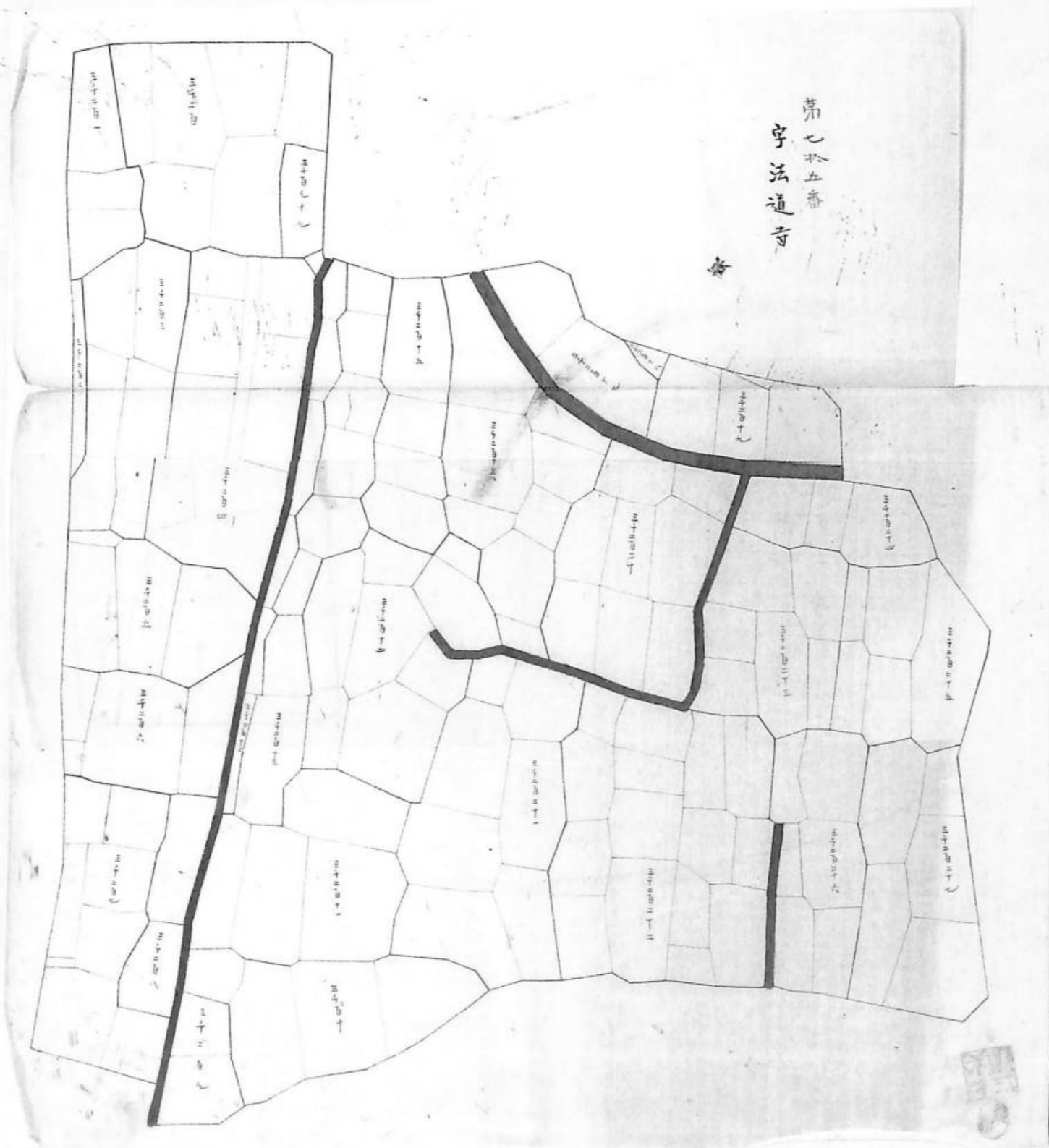
明治22年(1889)、菊間村更正一筆限地図帳 73=宇袖ヶ台  
菊間・種村家文書 複製=市原の古文書研究会、八幡史学館チーム  
平成27年8月、A-3判=縮尺50%

カラー版参照

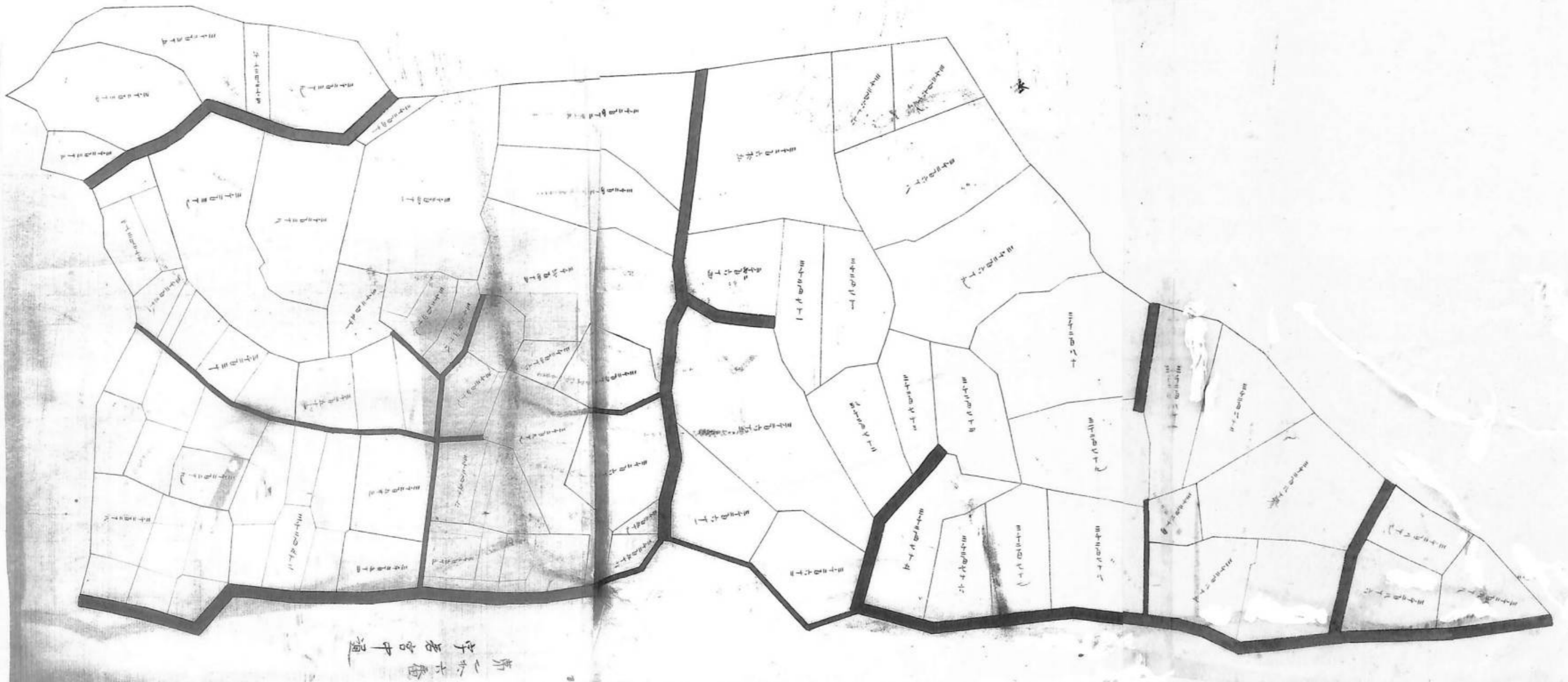


明治22年(1889)、菊間村更正一筆限地図帳 74=字座主窪(久保)  
菊間・種村家文書 複製=市原の古文書研究会、八幡史学館チーム  
平成27年8月、A-3判=縮尺50%

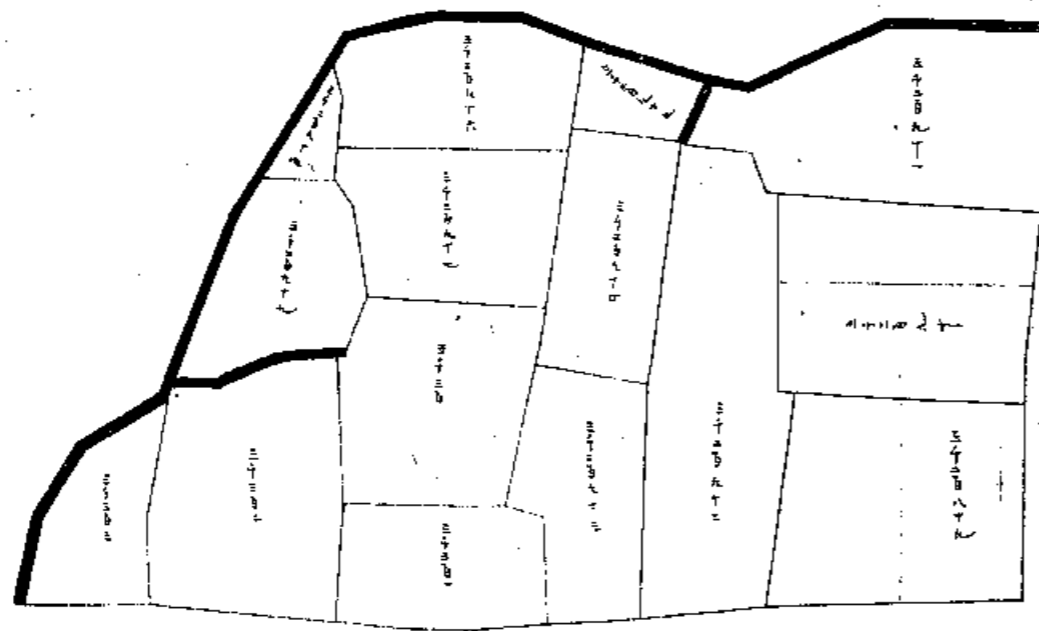
カラー版参照



明治 22 年 (1889)、菊間村更正一筆限地図帳 75 = 字法道寺  
菊間・種村家文書 複製 = 市原の古文書研究会、八幡史学館チーム  
平成 27 年 8 月、A-3 判 = 縮尺 50 %

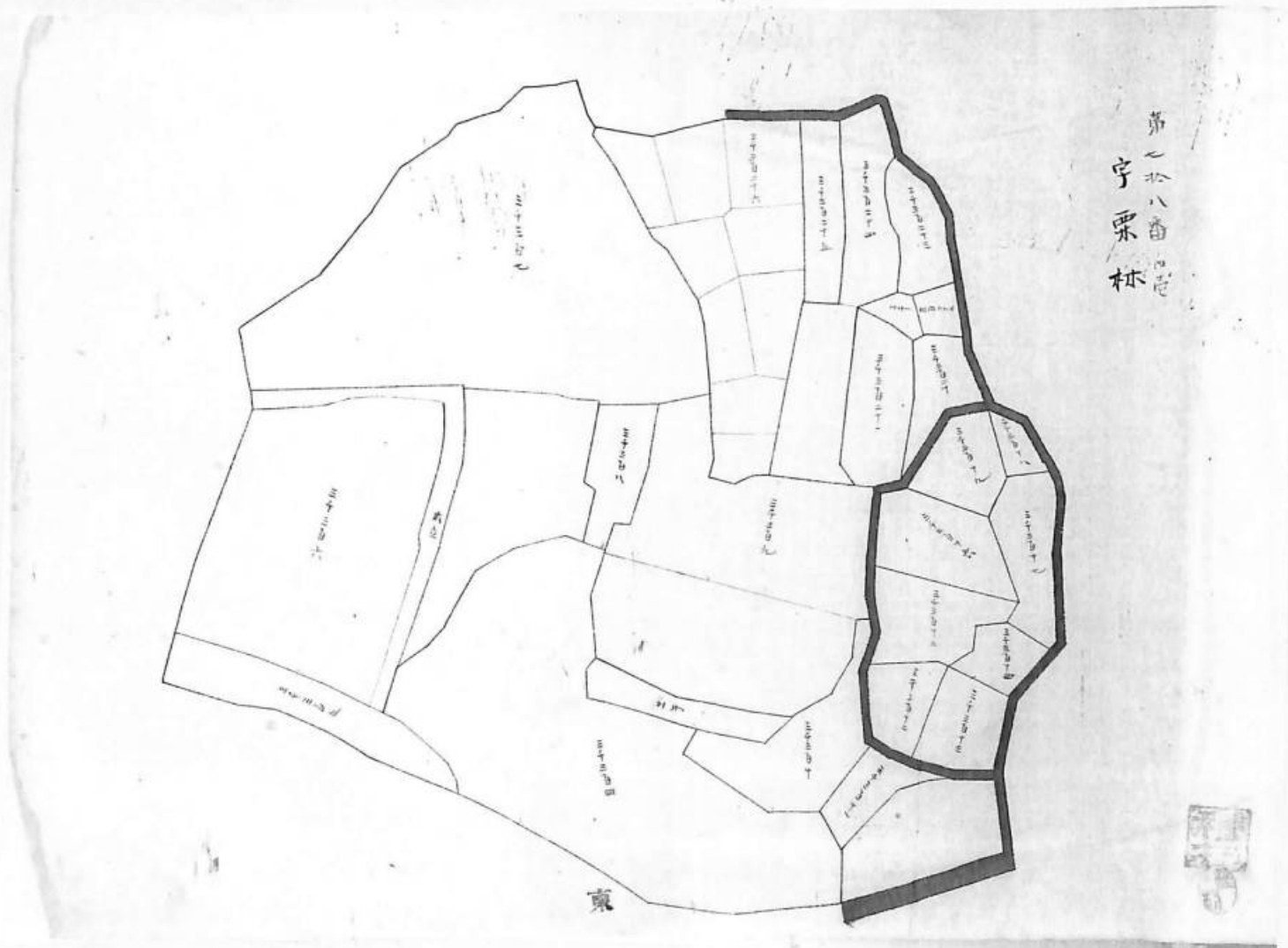


明治22年(1889)、菊間村更正一筆限地図帳 76=字若宮中通  
菊間・種村家文書 複製=市原の古文書研究会、八幡史学館チーム  
平成27年8月、A-3判=縮尺50%

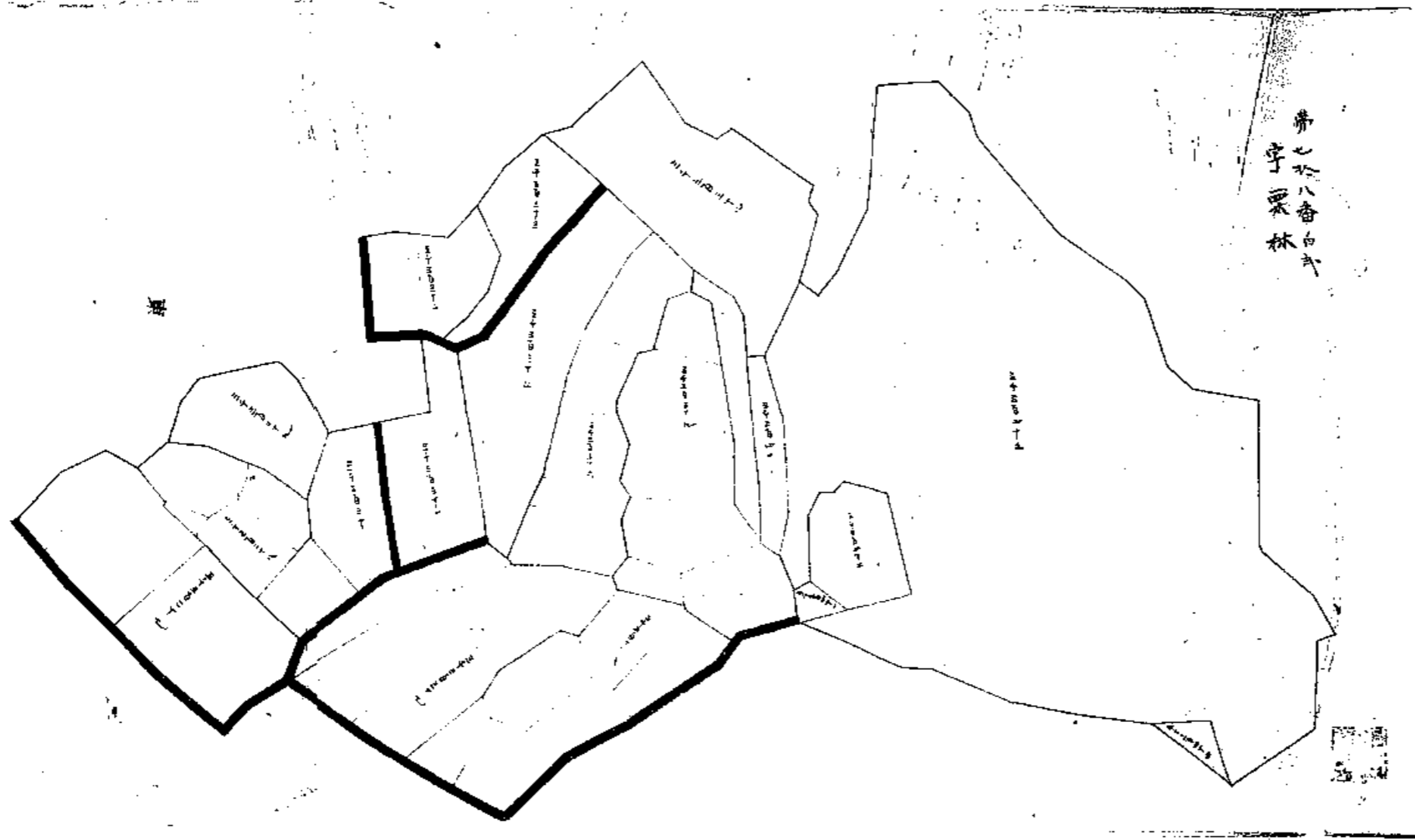


第七拾番  
字東関前

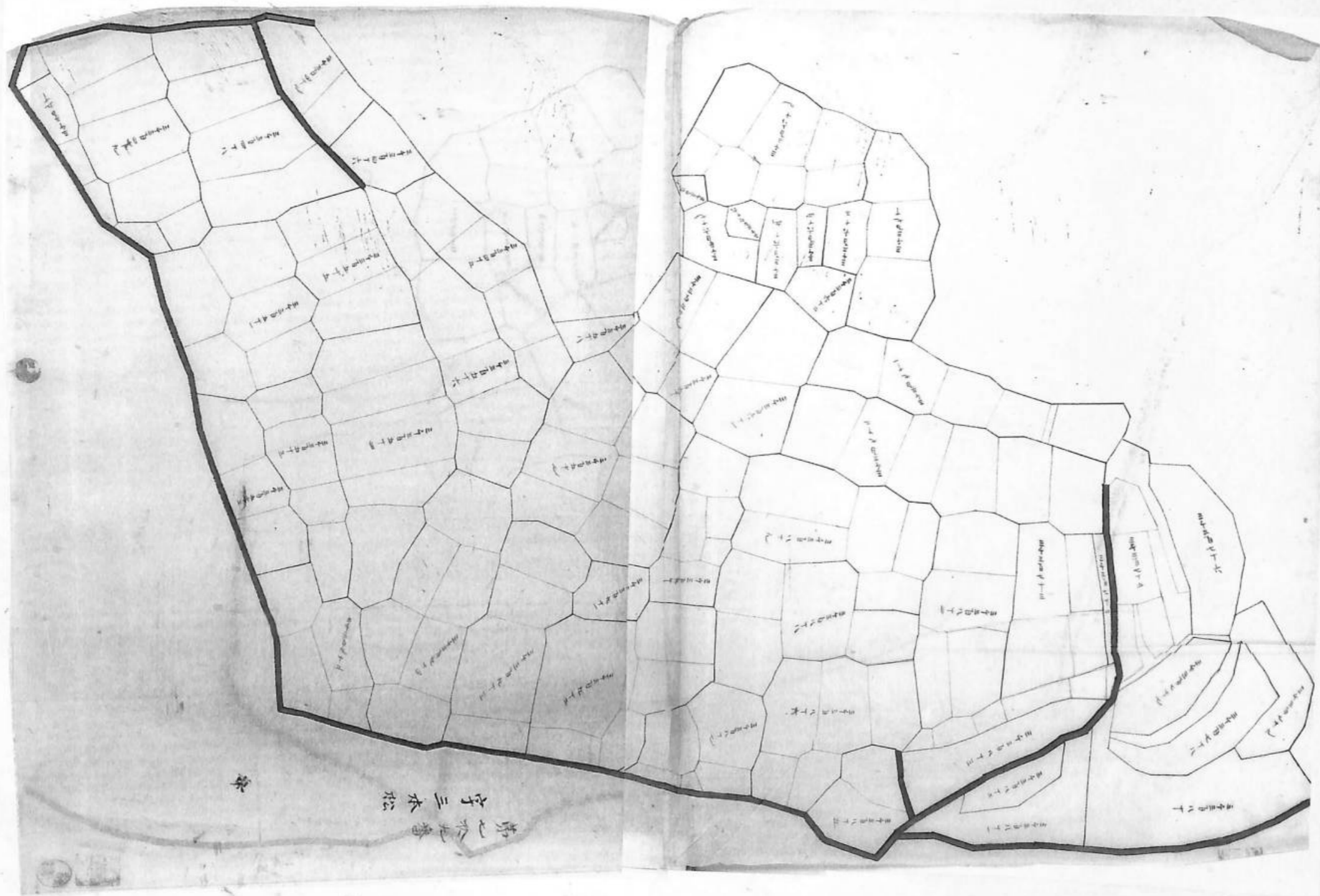
明治22年(1889)、菊間村更正一筆限地図帳 77=字東関前  
 菊間・種村家文書 複製=市原の古文書研究会、八幡史学館チーム  
 平成27年8月、A-3判=縮尺50%



明治22年(1889)、菊間村更正一筆限地図帳 78=宇栗林  
菊間・種村家文書 複製=市原の古文書研究会、八幡史学館チーム  
平成27年8月、A-3判=縮尺50%



明治22年(1889)、菊間村更正一筆限地図帳 78の内2=字栗林  
菊間・種村家文書 複製=市原の古文書研究会、八幡史学館チーム  
平成27年8月、A-3判=縮尺50%



明治22年(1889)、菊間村更正一筆限地図帳 79=字三本松  
菊間・種村家文書 複製=市原の古文書研究会、八幡史学館チーム  
平成27年8月、A-3判=縮尺50%





東

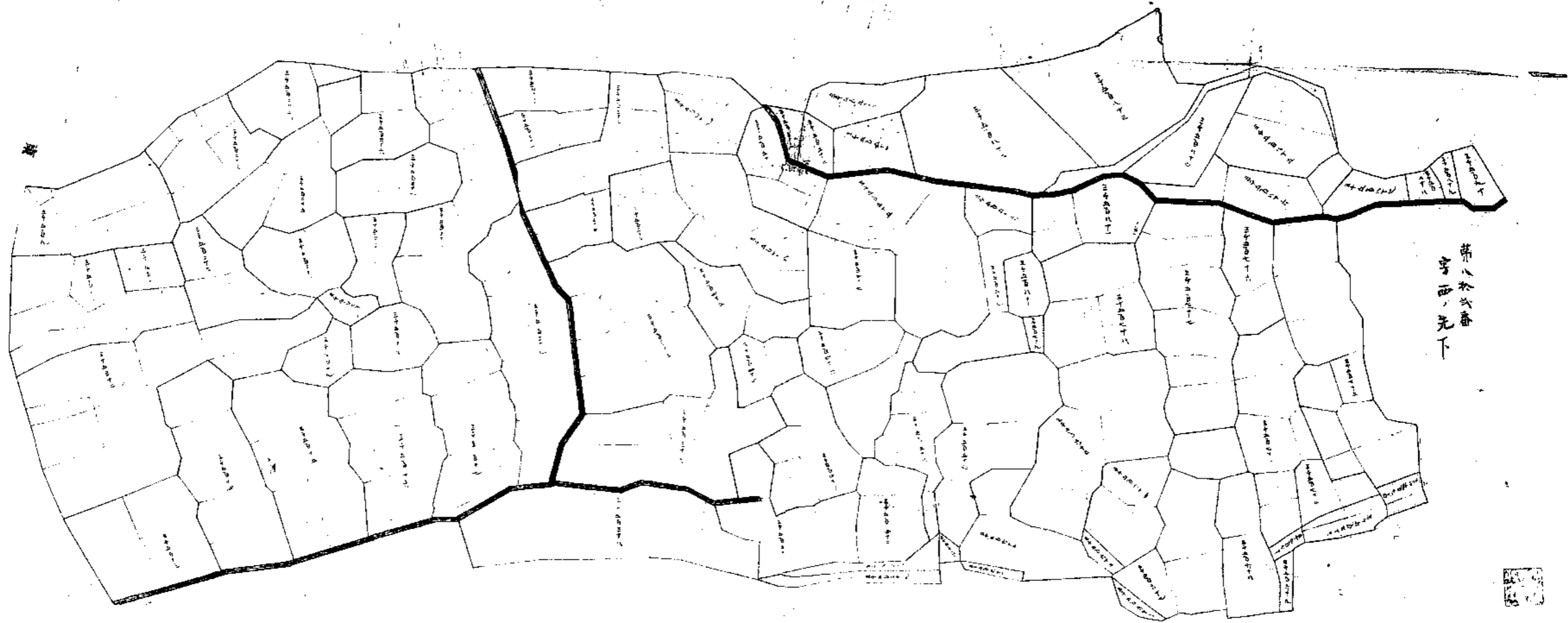
字若宮  
八幡

明治22年(1889)、菊間村更正一筆限地図帳 80=字若宮  
菊間・種村家文書 複製=市原の古文書研究会、八幡史学館チーム  
平成27年8月、A-3判=縮尺50%

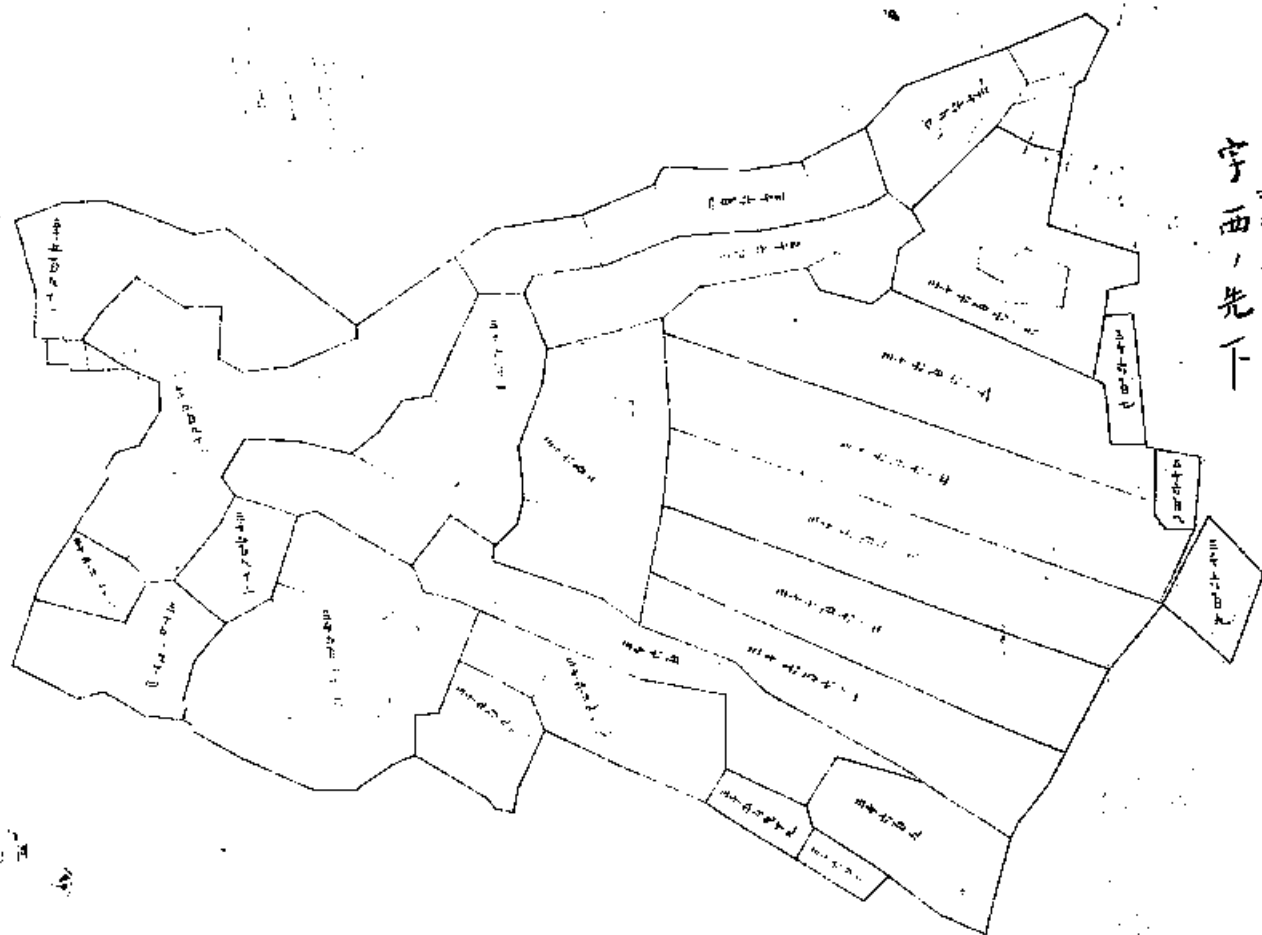


菊間村更正一筆限地図帳  
字高呂塚前

明治22年(1889)、菊間村更正一筆限地図帳 81=字高呂塚前  
菊間・種村家文書 複製=市原の古文書研究会、八幡史学館チーム  
平成27年8月、A-3判=縮尺50%



明治22年(1889)、菊間村更正一筆限地図帳 82=字西の先下  
菊間・種村家文書 複製=市原の古文書研究会、八幡史学館チーム  
平成27年8月、A-3判=縮尺50%



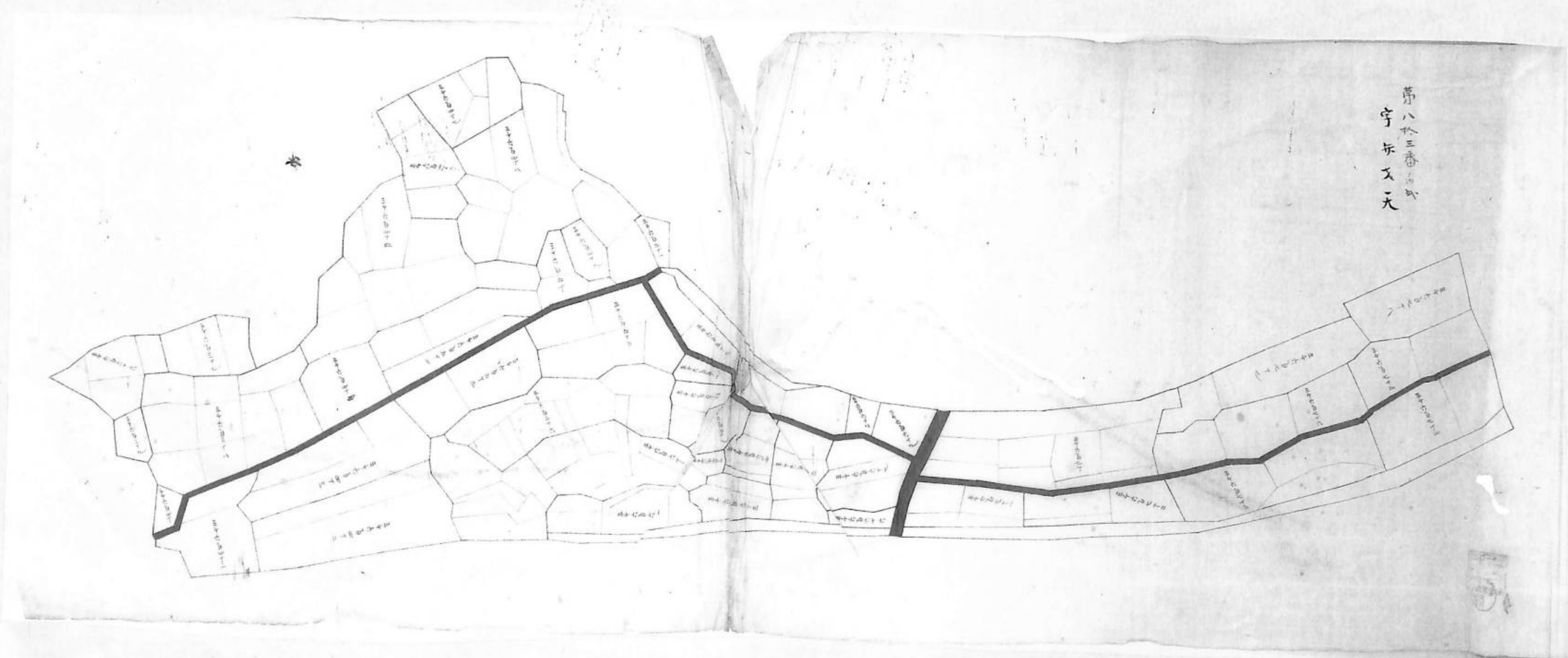
菊間村更正一筆限  
字西の先下

明治22年(1889)、菊間村更正一筆限地図帳 82の内2=字西の先下  
菊間・種村家文書複製=市原の古文書研究会、八幡史学館チーム  
平成27年8月、A-3判=縮尺50



第八十三番、内字  
字才天

明治 22 年 (1889)、菊間村更正一筆限地図帳 83 の 1 = 字才天  
菊間・種村家文書 複製 = 市原の古文書研究会、八幡史学館チーム  
平成 27 年 8 月、A-3 判 = 縮尺 50 %



第  
八  
三  
番  
守  
天  
文  
才  
字  
の  
3  
8

明治 22 年 (1889)、菊間村更正一筆限地図帳 83 の 2 = 字弁才天  
菊間・種村家文書 複製 = 市原の古文書研究会、八幡史学館チーム  
平成 27 年 8 月、A-3 判 = 縮尺 50 %