

市原市菊間地区
原図所蔵者未詳

菊間地区明治期地図写し

調査記録書

平成27年1月

八幡史学館名所100選チーム

48.12.6-2682-1, 2699
境界訂正

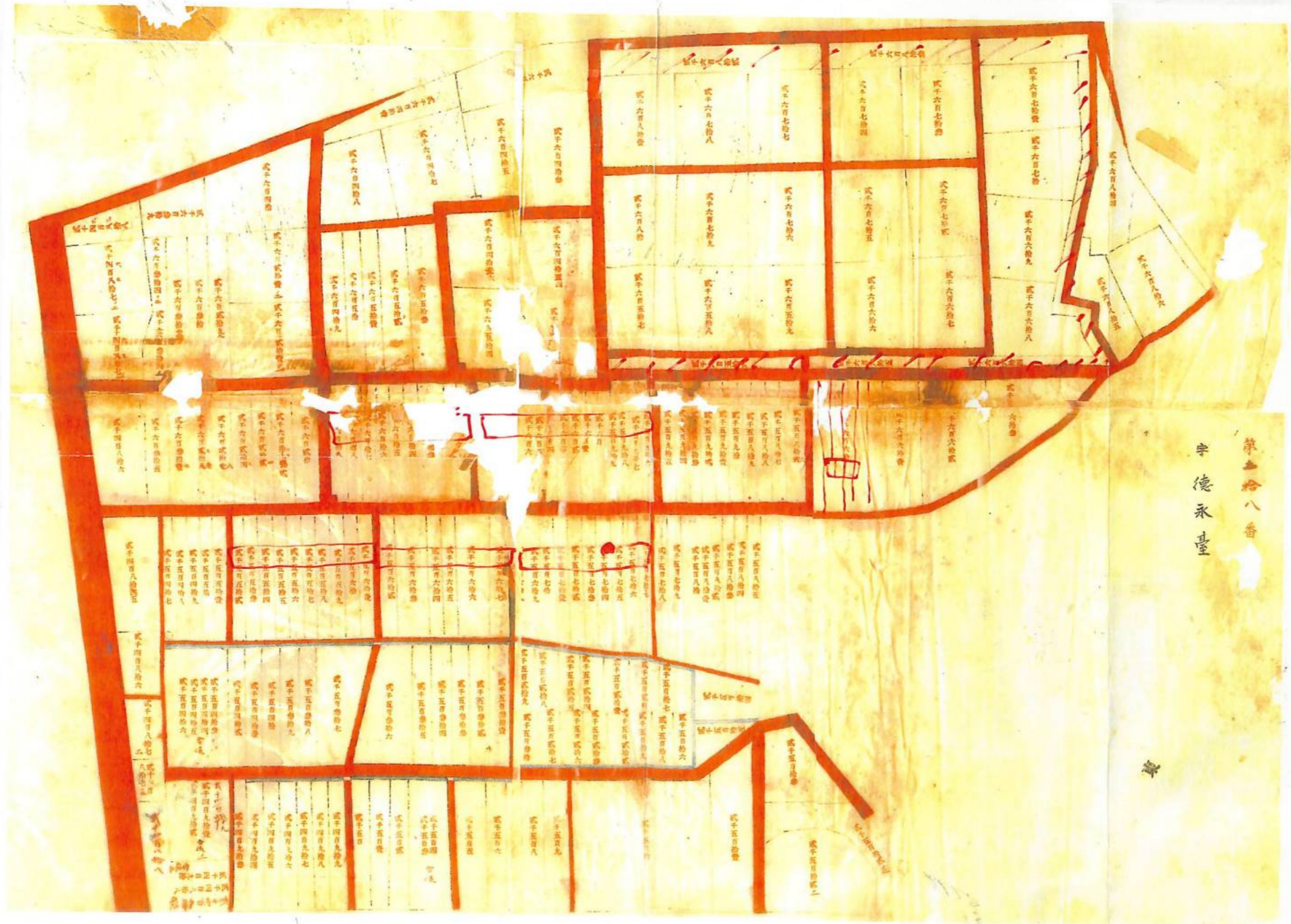


第五拾八番
字德永

第五十八番字德永台 原図所有者不詳
作成=八幡史学館名所 100 選子一ム 平成 27 年 1 月 A-3 縮小=縮尺 86%



明治9年(1876)か 千葉県市原郡菊間村菊間區字訳實測全圖 原圖所有者不詳
 作成=八幡史學館名所100選千一ム 平成27年1月 A-3 縮小=縮尺70%

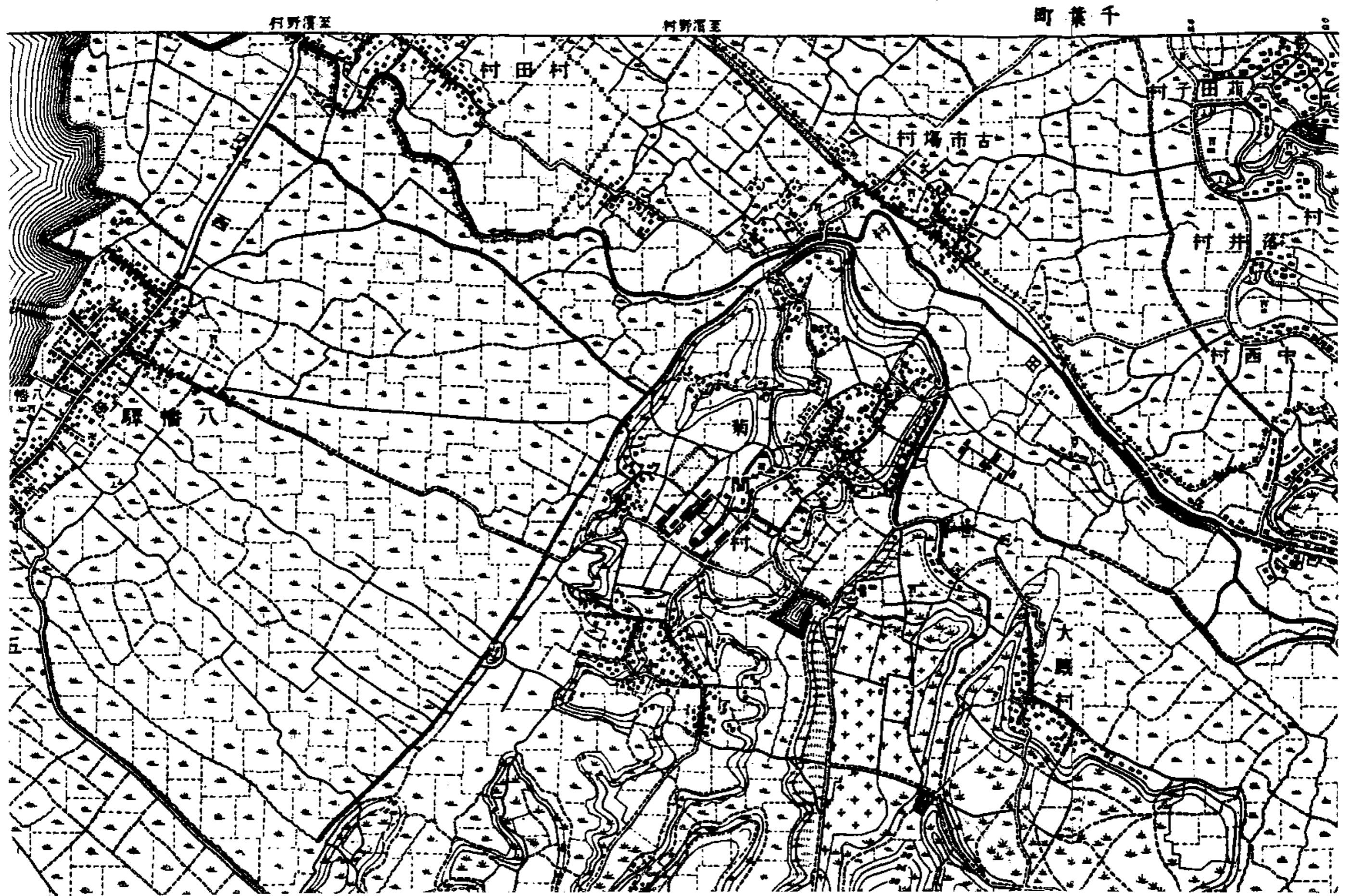


第五十八番宇徳永台 原図所有者不詳
 作成=八幡史学館名所 100 選子一ム 平成 27 年 1 月
 A-3 縮小=縮尺 50%



若宮地区 原図所有者不詳
 作成=八幡史学館名所100選千一ム 平成27年1月 A-3縮小=縮尺⁸⁶/₅₀%

26%

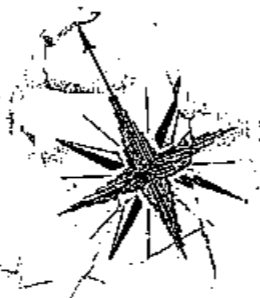


明治16年(1883)迅速測図

86/16

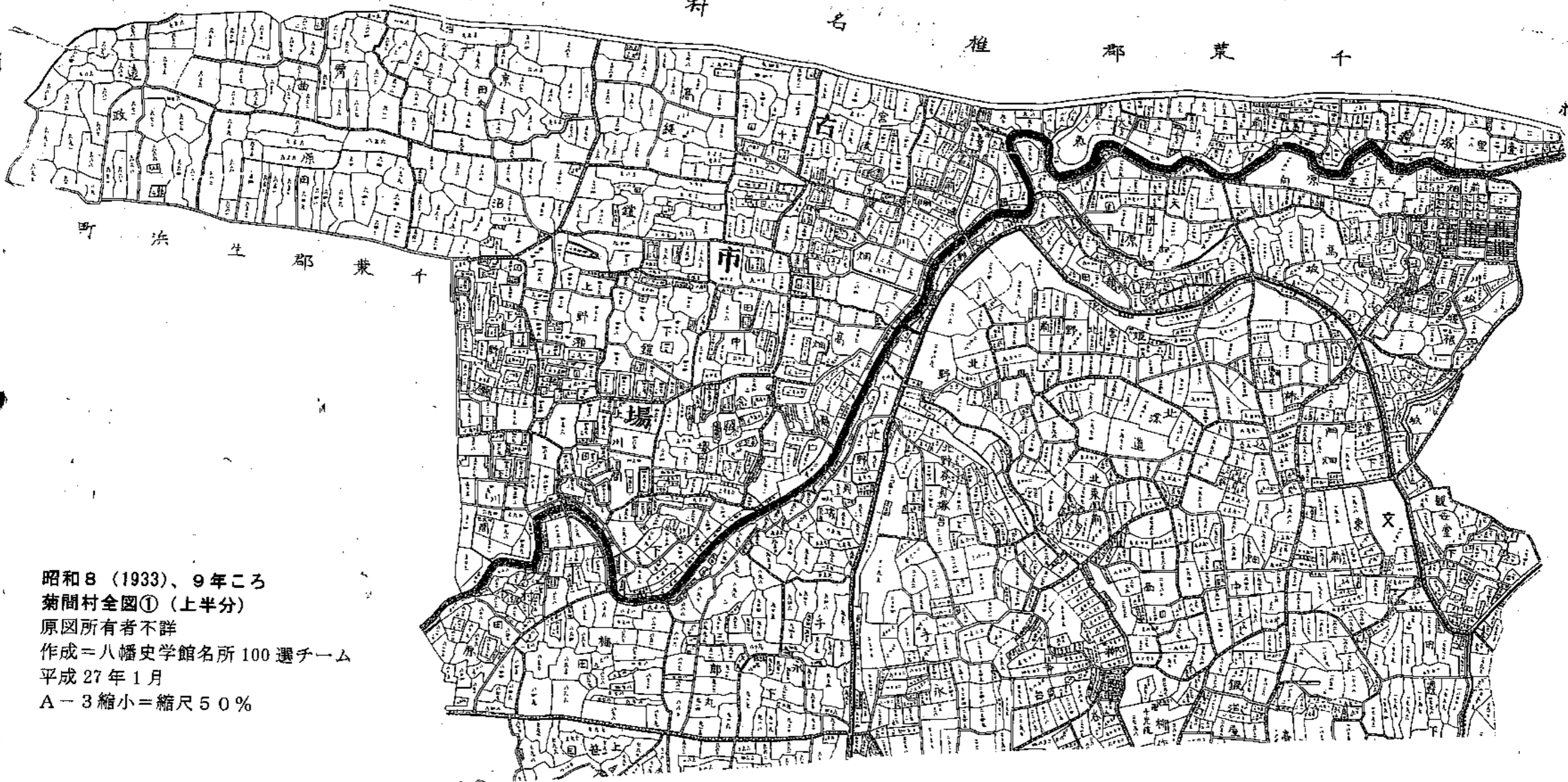
千代田縣原郡
菊間村全圖

例	丸
大字	+
大字界	—
池	○
水路	—
道	—
車站	+
寺院	○
神社	+
學校	○
市場	+



SCALE $\frac{1}{3000}$

千代田縣原郡 村名 權 郡 業 千



昭和8 (1933)、9年ころ
菊間村全圖① (上半分)
原図所有者不詳
作成=八幡史学館名所100選チ一ム
平成27年1月
A-3縮小=縮尺50%